

543-403-1-409

NURMIJÄRVI

Klaukkala

Kunnan rekisteritietoja

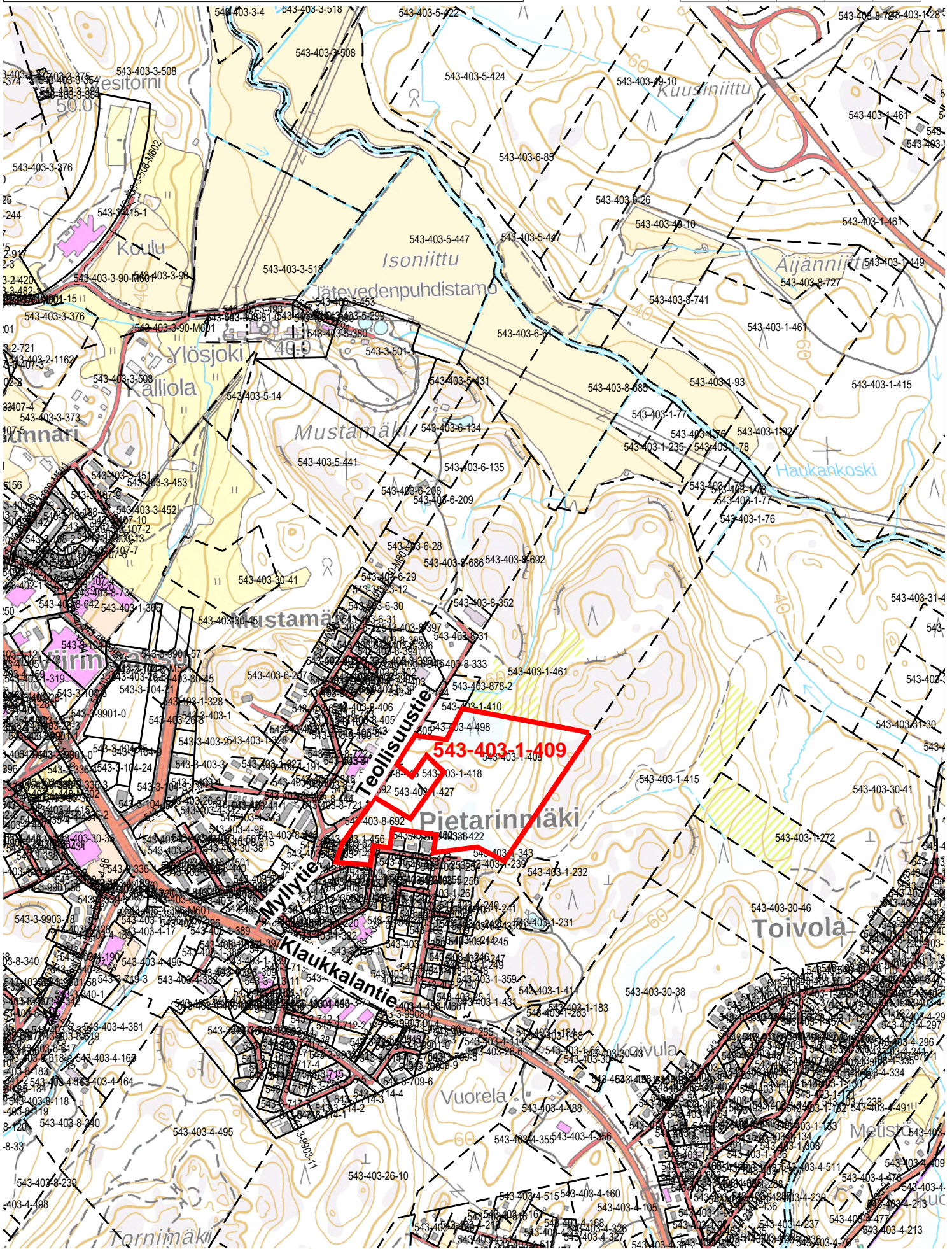
1:10 000

Tulostettu: 22.1.2026

PV

0

500 m



Ote Numijärven kunnan

Klaukkalan

asemakaavasta

(laadittu rakennuslain mukaisena rakennuskaavana)

pohjakartasta

Kortteli

rp/t

Rakentamisen rajoitukset

Rakennuskiellot:

Alueella ei ole rakennuskieltoa

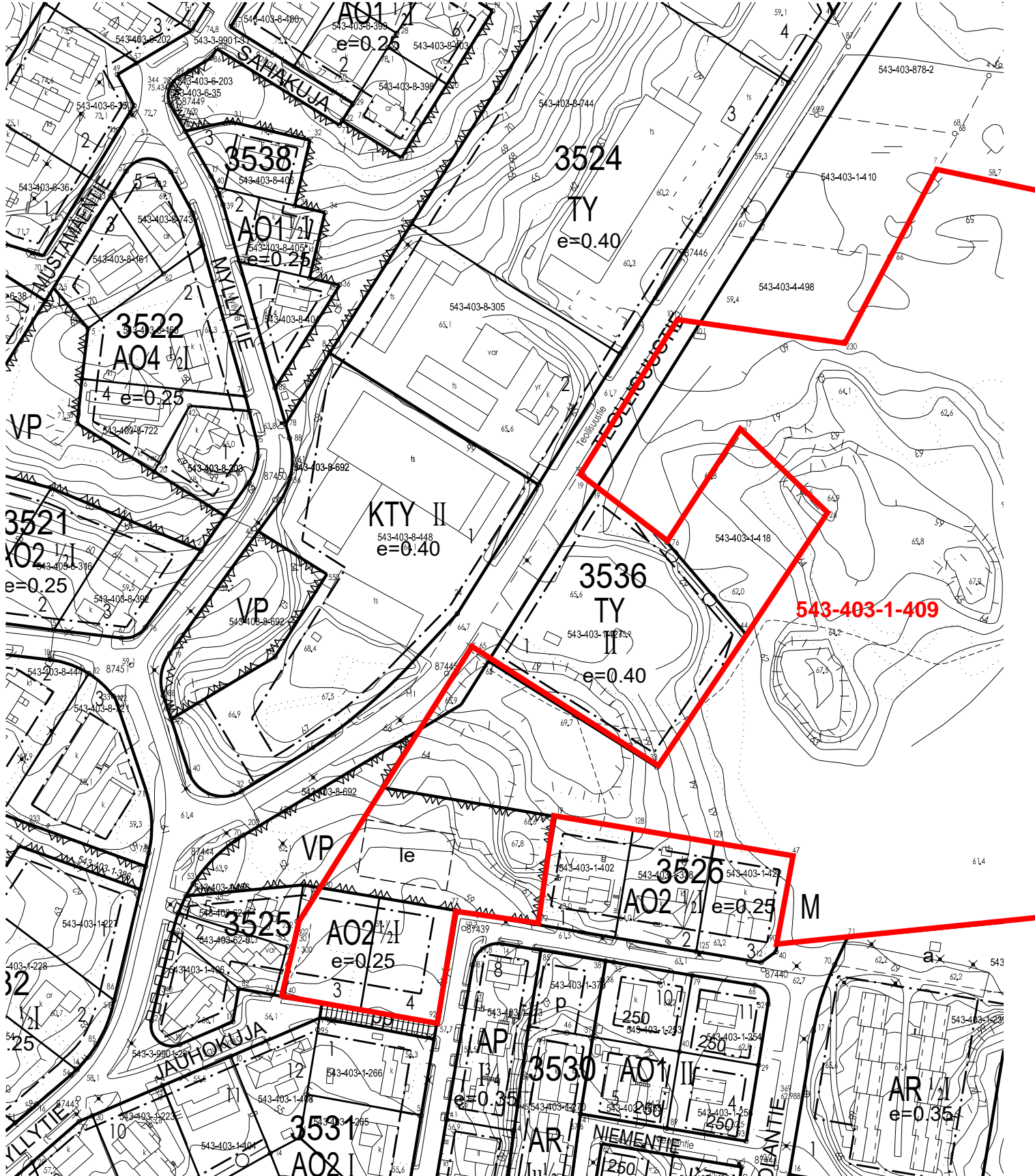
Alueella ei ole edellytettyä sitovaa tonttijakoa

Mittakaava 1 : 2000

Numijärvellä

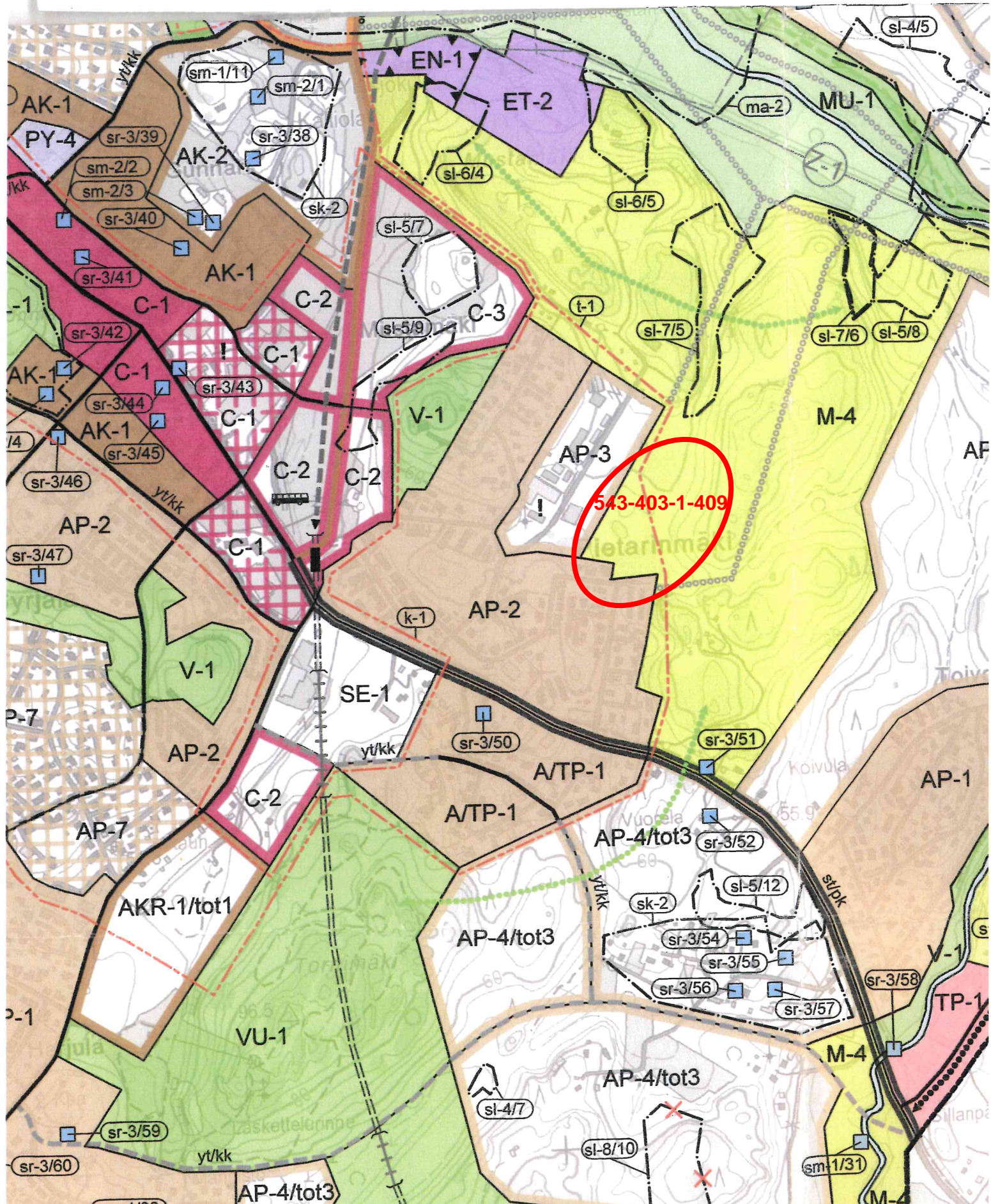
22.1. 2026

PV



15/1 20 26 A

Kunnanvaltuusto hyväksynyt 27.1.2016 § 6





Puunmyyntisuunnitelma

Hakkuukertymät kuvioittain ja hintaluokittain

Kuvio	Hakkuutapa	Ala ha	Mänty- tukki	Kuusi- tukki	Koivu- tukki	Mänty- kuitu	Kuusi- kuitu	Koivu- kuitu	m ³ / kuvio			Yhteensä	Keski- järeys dm ³
									Muu tukki	Muu kuitu	Energia- puu		
1	Avohakkuu	0,4	8,8	35,9	3,5	3,5	17,5	12,3	0,0	6,1	4,4	92,0	-
2	Ensiharvennus	0,8	0,0	0,0	0,0	0,0	0,0	35,9	0,0	0,0	0,0	35,9	-
3	Avohakkuu	1,3	38,0	308,9	9,5	14,3	47,5	33,3	0,0	23,8	30,4	505,7	-
4	Avohakkuu	1,1	3,1	184,9	12,3	3,1	55,5	33,9	0,0	5,5	15,4	313,7	-
5	Harvennus	1,6	9,0	4,5	0,9	35,3	22,6	13,6	0,0	4,5	8,2	98,6	-
6	Harvennus	0,5	0,0	2,4	2,4	0,0	2,4	2,4	0,0	14,4	0,0	24,0	-
Harvennus		2,1	9,0	6,9	3,3	35,3	25,0	16,0	0,0	18,9	8,2	122,6	-
Uudistushakkuu		2,8	49,9	529,7	25,3	20,9	120,5	79,5	0,0	35,4	50,2	911,4	-
Ensiharvennus		0,8	0,0	0,0	0,0	0,0	0,0	35,9	0,0	0,0	0,0	35,9	-
Kaikki yht.		5,7	58,9	536,6	28,6	56,2	145,5	131,4	0,0	54,3	58,4	1069,9	-