Puiden kaatoa koskeva maisematyölupa Klaukkalassa Teollisuustien itä- ja eteläpuolella.

Hakemus

Maisematyölupaa haetaan noin 8,26 ha:n suuruiselle tilalle Aurola 543–403-1-409 metsänhoidollisiin hakkuisiin. Metsäkuvioilla 1, 3 ja 4 hakkuut suoritetaan avohakkuuna, metsäkuviolla 2 ensiharvennuksena ja metsäkuvioilla 5 ja 6 harvennuksena.

Toimenpiderajoitus

Alue on voimassa rakentamislain 53.1 §:n mukainen toimenpiderajoitus puiden kaatamiseksi, koska kyseessä on asemakaava-alue.

Hakijan perustelut

Hakija on perustellut hakemustaan seuraavasti: *” Normaalit metsänhoidolliset hakkuut.”*

Naapureiden kuuleminen

Hankkeen johdosta on kuultu rajanaapureita, eikä heillä ole ollut huomautettavaa hankkeesta.

Kaavoitustilanne

Valtuuston vuonna 2016 hyväksymä Klaukkalan oikeusvaikutteinen osayleiskaava, jossa hakemuksen kohteena oleva tila sijaitsee maa- ja metsätalousvaltaisella alueella (M-4) sekä pientalovaltaisella asuntoalueella (AP-2).

Alueella on voimassa vuonna 1962 rakennuskaavana hyväksytty Klaukkalan ja Lepsämän asemakaava, jossa hakemuksen kohteena oleva tila sijaitsee maatalousalueella (M) sekä erillispientalojen korttelialueella (AO2).

Maisematyöluvan lähtökohdat

Hakemuksen kohteena olevat hakkuualueet sijaitsevat Klaukkalan taajaman eteläpuolella asemakaavan maatalousalueella (M) sekä hakkuukuvio 6 erillispientalojen korttelialueella (AO2). Klaukkalan oikeusvaikutteisessa osayleiskaavassa alue on osoitettu maa- ja metsätalousvaltaiseksi alueeksi (M-4) sekä hakkuukuvio 6 pientalovaltaisella asuntoalueella (AP-2). Hakkuukuviot sijaitsevat teollisuustien itä- sekä eteläpuolella.
Hakkuualueelle ei ole osoitettu luontoarvoja.

Avohakkuuta suoritetaan yhteensä 2,8 ha (metsäkuviolla 1. 0,4 ha, metsäkuviolla 3. 1,3 ha ja metsäkuviolla 4. 1,1 ha), ensiharvennusta 0,8 ha (metsäkuviolla 2.) ja harvennusta yhteensä 2,1 ha (metsäkuviolla 5. 1,6 ha ja metsäkuviolla 6. 0,5 ha).

Edellytykset

Koska puiden kaataminen ei vaikeuta alueen käyttämistä kaavassa varattuun tarkoitukseen taikka turmele kaupunki- tai maisemakuvaa (RakL 54.1 §).

Päätös

Myönnän maisematyöluvan metsäkuvioille 1, 2, 3, 4, 5 ja 6.

Päätös annetaan tiedoksi julkisella kuulutuksella 6.5.2026 ja katsotaan tulleen tiedoksi 7 päivää kuulutuksen julkaisemisesta eli 13.5.2026. Jollei päätöksestä valiteta Helsingin hallinto-oikeuteen, on se lainvoimainen 13.6.2026.

Maisematyölupa on voimassa kolme (3) vuotta päätöksen lainvoimaiseksi tulosta.

Maisematyöluvan mukaista toimenpidettä ei saa aloittaa ennen kuin on saatu todistus päätöksen lainvoimaisuudesta.

Sovelletut oikeusohjeet

Rakentamislaki 53, 54 ja 64 §, teknisen johtajan päätösvallan delegointi § 34/14.8.2025 § 17 kohta 7.

Allekirjoitus

Perttu Pulkka
Yleiskaavapäällikkö

Asiakirja on hyväksytty sähköisesti Nurmijärven kunnan asianhallintajärjestelmässä.

Lisätietoja päätöksestä antaa
Niina Hiltunen, kaavavalmistelija, niina.hiltunen(at)nurmijarvi.fi

Jakelu

Hakija
Päätöksen pyytäneet
Muut tarvittavat tahot

Valitusosoitus maisematyölupaa koskevassa asiassa

Tähän päätökseen haetaan muutosta hallintovalituksella.

Valitusoikeus

Valitusoikeus maisematyöluvasta on:

1) sillä, jonka oikeuteen, velvollisuuteen tai etuun päätös välittömästi vaikuttaa;
2) kunnan jäsenellä;
3) kunnalla;
4) naapurikunnalla, jonka alueidenkäytön suunnitteluun päätös vaikuttaa;
5) muulla viranomaisella toimialaansa kuuluvissa asioissa.

Jos maisematyöluvalla toteutetaan lainvoimaista asema- tai yleiskaavaa, valitusoikeus maisematyöluvasta on:

1) viereisen tai vastapäätä olevan kiinteistön tai muun alueen omistajalla ja haltijalla;
2) sillä, jonka oikeuteen, velvollisuuteen tai etuun päätös välittömästi vaikuttaa.

Valituksen toimittaminen viranomaiselle

Valitus on tehtävä 30 päivän kuluessa päätöksen tiedoksisaannista. Valitus on toimitettava valitusviranomaiselle viimeistään valitusajan viimeisenä päivänä ennen valitusviranomaisen aukioloajan päättymistä. Tiedoksisaannin katsotaan tapahtuneen seitsemäntenä päivänä päätöstä koskevan kuulutuksen julkaisemisesta viranomaisen verkkosivulla. Tiedoksisaantipäivää ei lueta valitusaikaan.

Jos valitusajan viimeinen päivä on pyhäpäivä, itsenäisyyspäivä, vapunpäivä, joulu tai juhannusaatto tai arkilauantai, saa valituksen tehdä ensimmäisenä arkipäivänä sen jälkeen.

Valitusviranomainen

Valituksen voi tehdä hallinto- ja erityistuomioistuinten asiointipalvelussa osoitteessa https://asiointi.oikeus.fi/hallintotuomioistuimet

Pääset kirjautumaan asiointipalveluun myös QR-koodin avulla.

Valituksen voi tehdä myös kirjallisesti Helsingin hallinto-oikeudelle.

Postiosoite: Radanrakentajantie 5, 00520 Helsinki
Sähköposti: helsinki.hao(at)oikeus.fi
Puhelinnumero: 0295642069

Valituksen muoto ja sisältö

Valitus on tehtävä kirjallisesti. Myös sähköinen asiakirja täyttää vaatimuksen kirjallisesta muodosta.

Valituksessa on ilmoitettava

1. päätös, johon haetaan muutosta (valituksen kohteena oleva päätös);
2. miltä osin päätökseen haetaan muutosta ja mitä muutoksia siihen vaaditaan tehtäväksi (vaatimukset);
3. vaatimusten perustelut;
4. mihin valitusoikeus perustuu, jos valituksen kohteena oleva päätös ei kohdistu valittajaan.

Valituksessa on lisäksi ilmoitettava valittajan nimi ja yhteystiedot. Jos puhevaltaa käyttää valittajan laillinen edustaja tai asiamies, myös tämän yhteystiedot on ilmoitettava. Yhteystietojen muutoksesta on valituksen vireillä ollessa ilmoitettava viipymättä hallintotuomioistuimelle.

Valituksessa on ilmoitettava myös se postiosoite ja mahdollinen muu osoite, johon oikeudenkäyntiin liittyvät asiakirjat voidaan lähettää (prosessiosoite). Mikäli valittaja on ilmoittanut enemmän kuin yhden prosessiosoitteen, voi hallintotuomioistuin valita, mihin ilmoitetuista osoitteista se toimittaa oikeudenkäyntiin liittyvät asiakirjat.

Valitukseen on liitettävä:

1. Valituksen kohteena oleva päätös valitusosoituksineen;
2. Selvitys siitä, milloin valittaja on saanut päätöksen tiedoksi, tai muu selvitys valitusajan alkamisen ajankohdasta;
3. Asiakirjat, joihin valittaja vetoaa vaatimuksensa tueksi, jollei niitä ole jo aikaisemmin toimitettu viranomaiselle.

Oikeudenkäyntimaksu

Muutoksenhakuasian vireille panijalta peritään oikeudenkäyntimaksu sen mukaan kuin tuomioistuinmaksulaissa (1455/2015) säädetään.

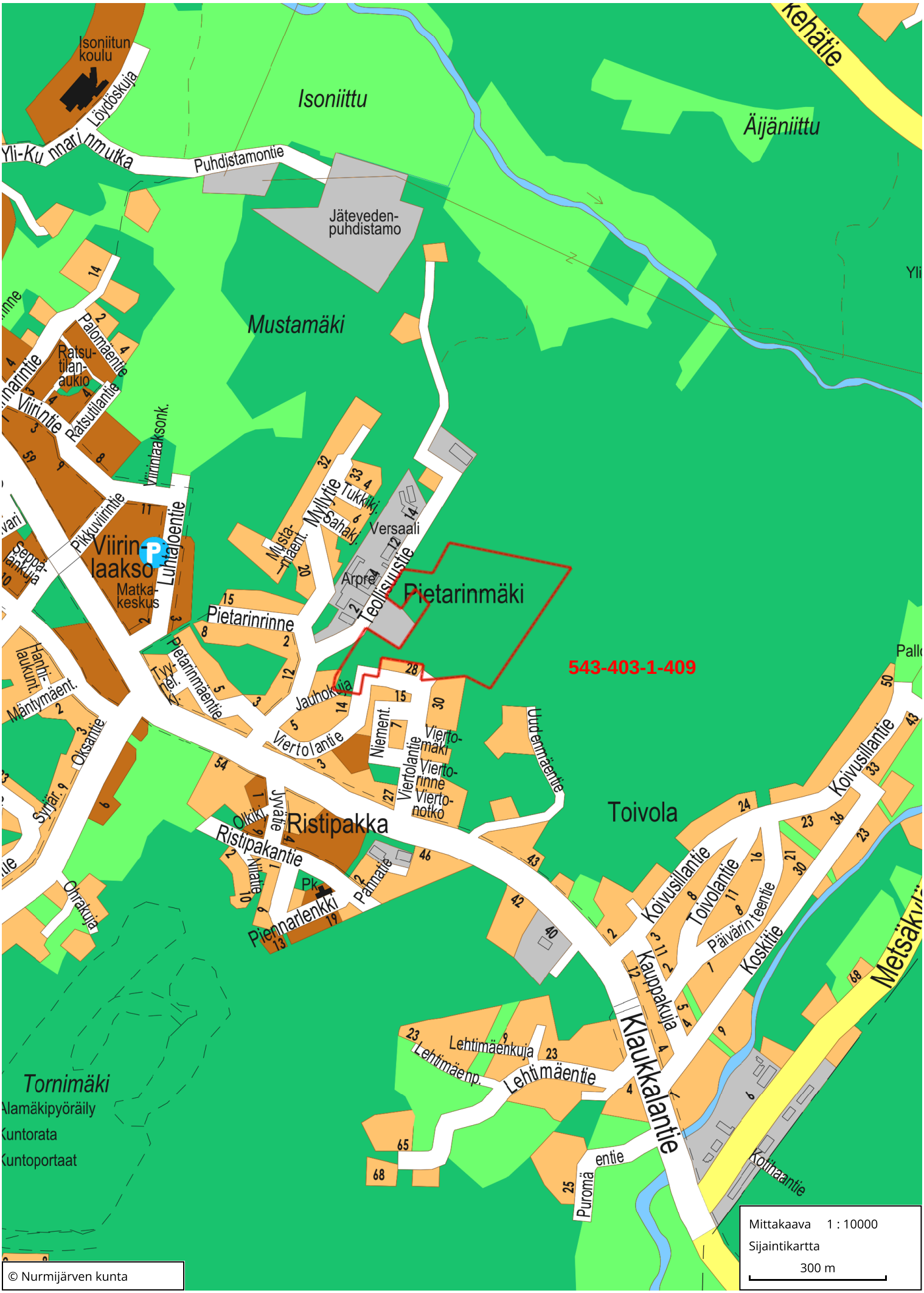
Isoniitun koulu
Löydöskuja
Isoniittu
Äijäniittu
Kehätie
Yli-Kuunmarinmutka
Puhdistamontie
Jäteveden-puhdistamo
Mustamäki
Palomäentie
Ratsu-tilan-aukio
Viirintie
Ratsutilantie
Viirinlaaksonk.
Pikkuviirintie
Viirin-laakso
Matka-keskus
Luhtaloentie
Mustamäent.
Myllytie
Tukkik.
Sahak.
Versaali
Arpre
Teollisuustie
Pietarinmäki
Pietarinrinne
Pietarinmäentie
Tyvi-kä.
Jauhokuja
Viertolantie
Niement.
Viertomäki
Viertorinne
Viertonotko
543-403-1-409
Uudenmäentie
Toivola
Koivusillantie
Toivolantie
Päivärin teentie
Koskitie
Kauppakuja
Klaukkalantie
Metsäkylä
Kotimäentie
Puromäentie
Lehtimäenkuja
Lehtimäenp.
Lehtimäentie
Ristipakka
Ristipakantie
Jyvätie
Olkik.
Niitatie
Pk
Piennarlenkki
Pahnatie
Hanhi-laukunt.
Mäntymäent.
Oksantie
Syrjät. 9
Ohratkuja
Tornimäki
Alamäkipyöräily
Kuntorata
Kuntoportaat
Mittakaava 1 : 10000
Sijaintikartta
300 m
© Nurmijärven kunta

NURMIJÄRVI Klaukkala

Kunnan rekisteritietoja 1:10 000

Tulostettu: 22.1.2026

0 500 m

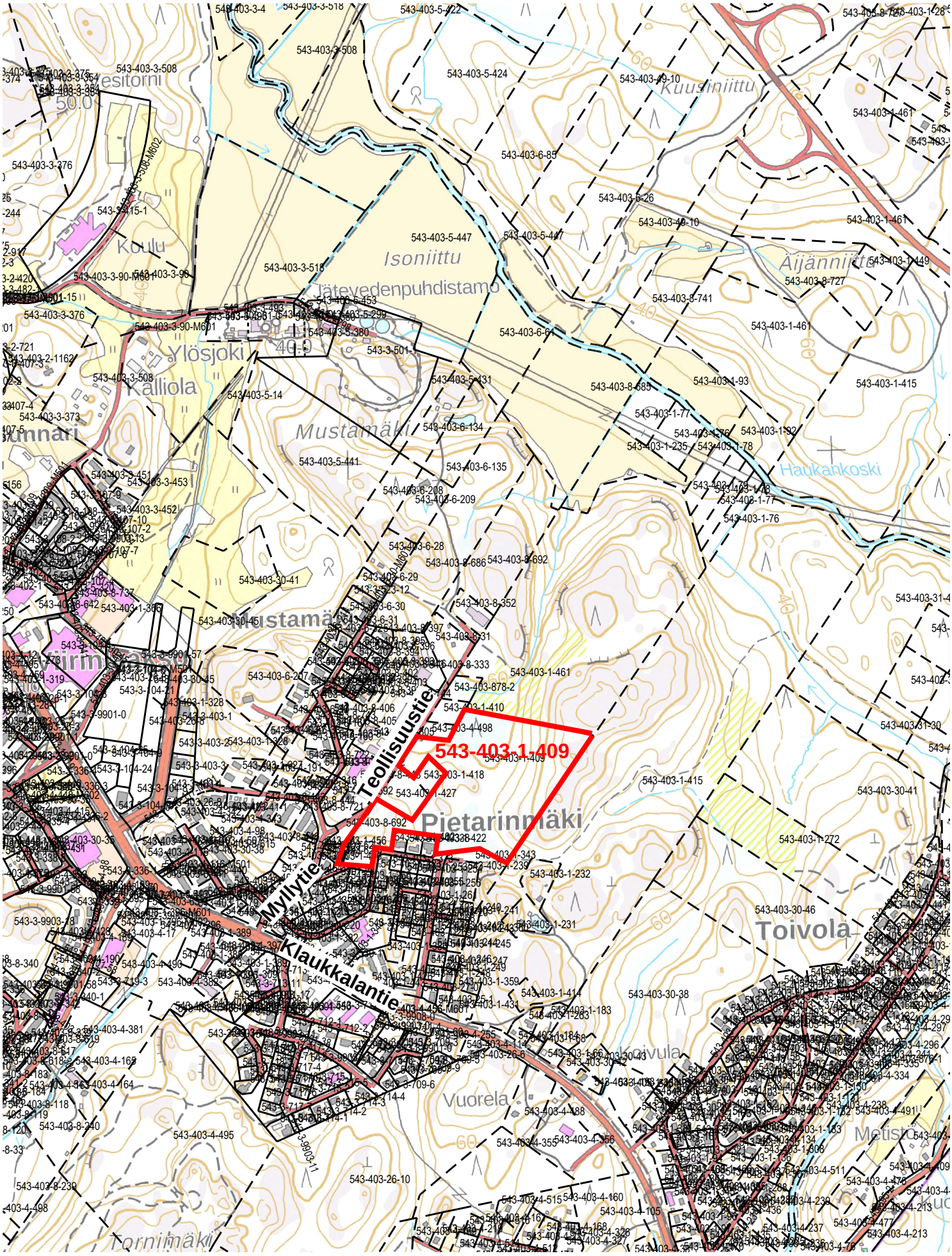

Ote Nurmijärven kunnan Klaukkalan asemakaavasta
(laadittu rakennuslain mukaisena rakennuskaavana)

Kortteli rp/t pohjakartasta

Rakentamisen rajoitukset
Rakennuskiellot: Alueella ei ole rakennuskieltoa

Alueella ei ole edellytetty sitovaa tonttijakoa

Mittakaava 1: 2000 Nurmijärvellä 22.1. 2026 PV

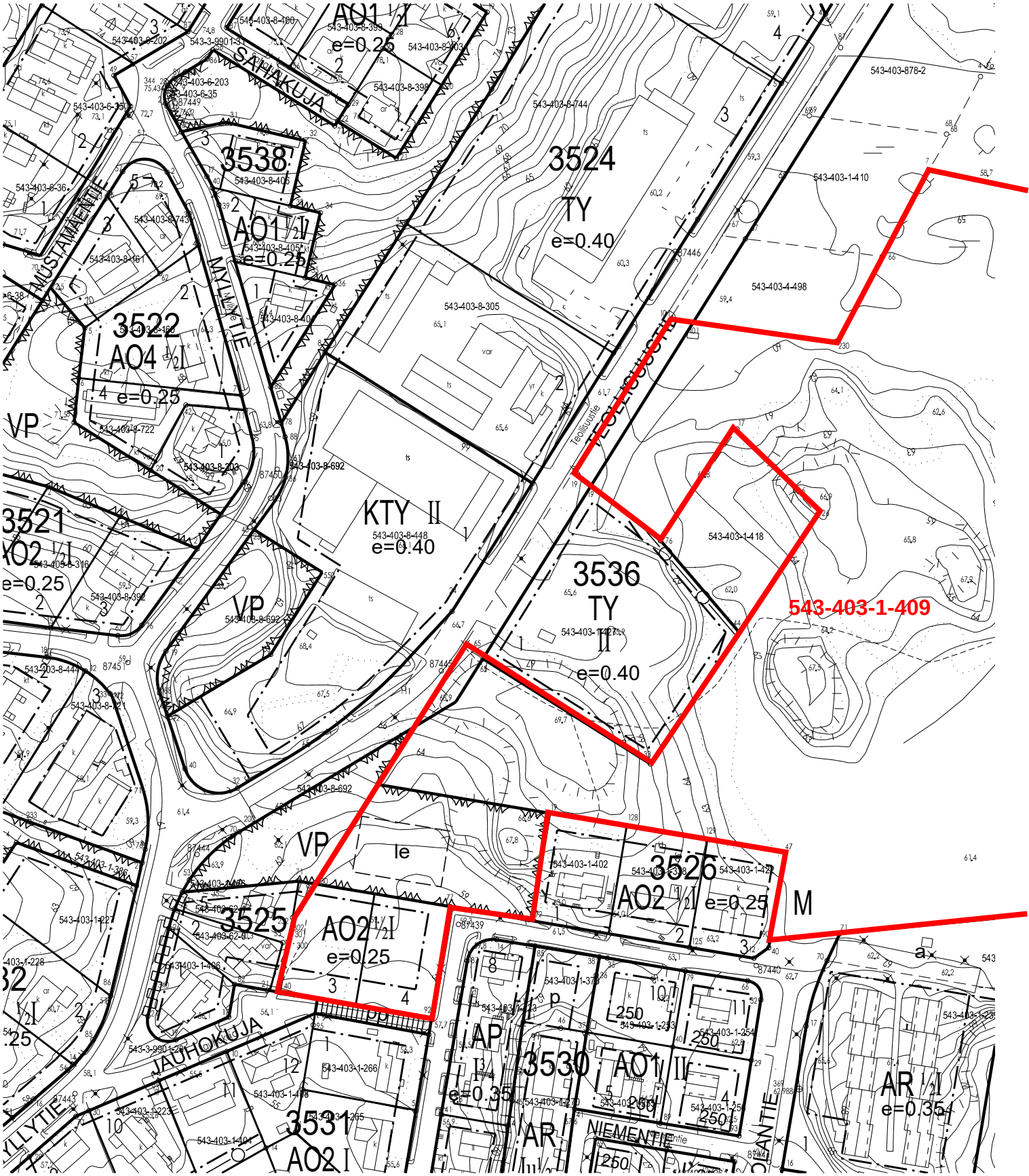

Ote KLAUKKALAN
osayleiskaavasta
mittakaava 1:10000

15/1 2026

Kunnanvaltuusto hyväksynyt 27.1.2016 § 6

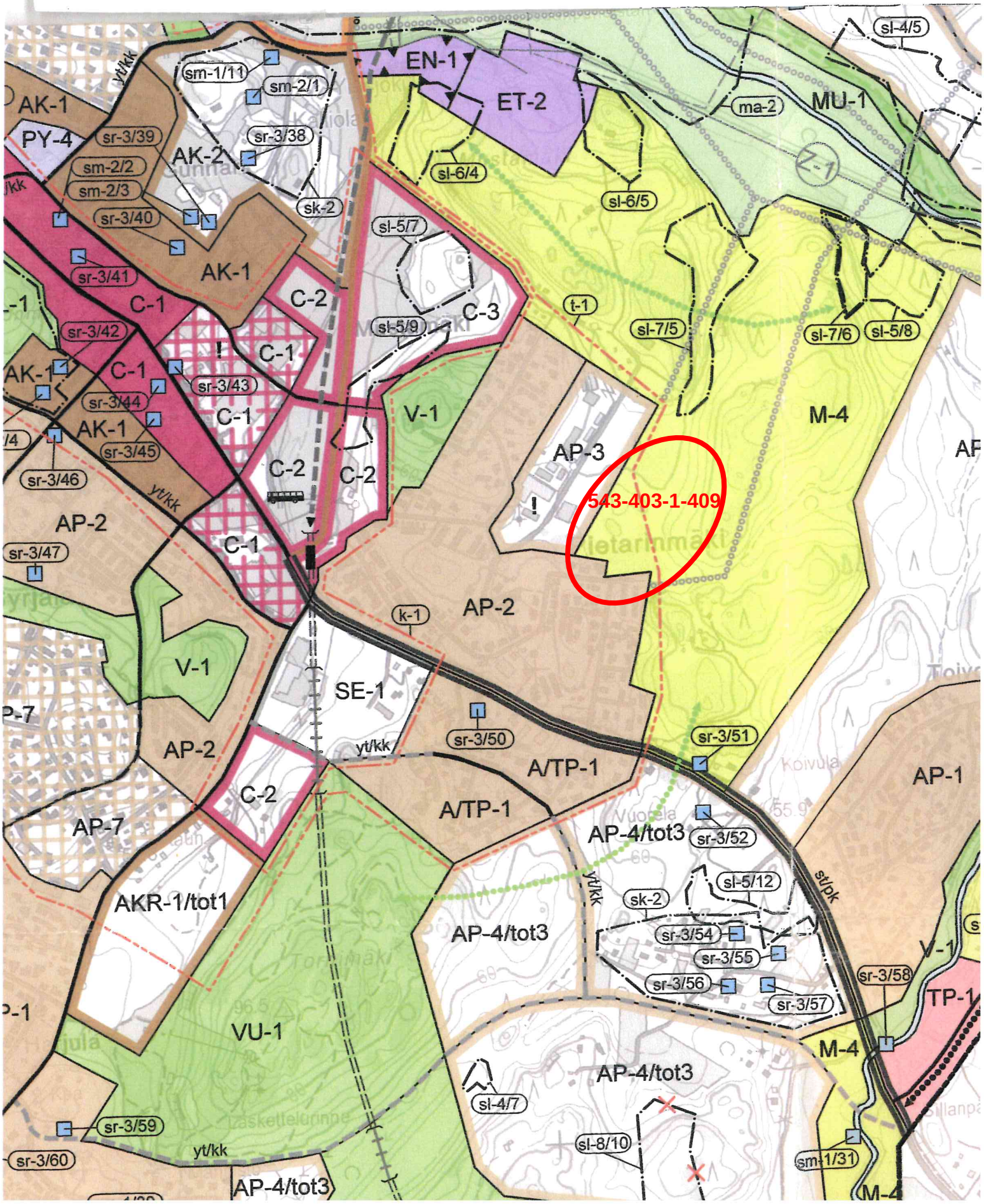

TM-243-504-25-3202540 / SIRKKA SEIJA HIENONEN / 543-403-1-409

Metsänhoitoyhdistys
Uusimaa

© MML

1:5 000

Puunmyyntisuunnitelma

Hakkuukertymät kuvioittain ja hintaluokittain

Kuvio	Hakkuutapa	Ala ha	Mänty-tukki	Kuusi-tukki	Koivu-tukki	Mänty-kuitu	Kuusi-kuitu	Koivu-kuitu	Muu tukki	Muu kuitu	Energia-puu	Yhteensä	Keski-järeys dm³
			m³ / kuvio										
1	Avohakkuu	0,4	8,8	35,9	3,5	3,5	17,5	12,3	0,0	6,1	4,4	92,0	-
2	Ensiharvennus	0,8	0,0	0,0	0,0	0,0	0,0	35,9	0,0	0,0	0,0	35,9	-
3	Avohakkuu	1,3	38,0	308,9	9,5	14,3	47,5	33,3	0,0	23,8	30,4	505,7	-
4	Avohakkuu	1,1	3,1	184,9	12,3	3,1	55,5	33,9	0,0	5,5	15,4	313,7	-
5	Harvennus	1,6	9,0	4,5	0,9	35,3	22,6	13,6	0,0	4,5	8,2	98,6	-
6	Harvennus	0,5	0,0	2,4	2,4	0,0	2,4	2,4	0,0	14,4	0,0	24,0	-
Harvennus		**2.1**	**9,0**	**6,9**	**3,3**	**35,3**	**25,0**	**16,0**	**0,0**	**18,9**	**8,2**	**122,6**	**-**
Uudistushakkuu		**2.8**	**49,9**	**529,7**	**25,3**	**20,9**	**120,5**	**79,5**	**0,0**	**35,4**	**50,2**	**911,4**	**-**
Ensiharvennus		**0.8**	**0,0**	**0,0**	**0,0**	**0,0**	**0,0**	**35,9**	**0,0**	**0,0**	**0,0**	**35,9**	**-**
Kaikki yht.		**5,7**	**58,9**	**536,6**	**28,6**	**56,2**	**145,5**	**131,4**	**0,0**	**54,3**	**58,4**	**1069,9**	**-**

Jukka-Pekka Vapaniemi +358400103304 / jukka-pekka.vapaniemi@mhy.fi
Metsänhoitoyhdistys Uusimaa Osuustie 1 b / 04600 Mäntsälä / +358196874333