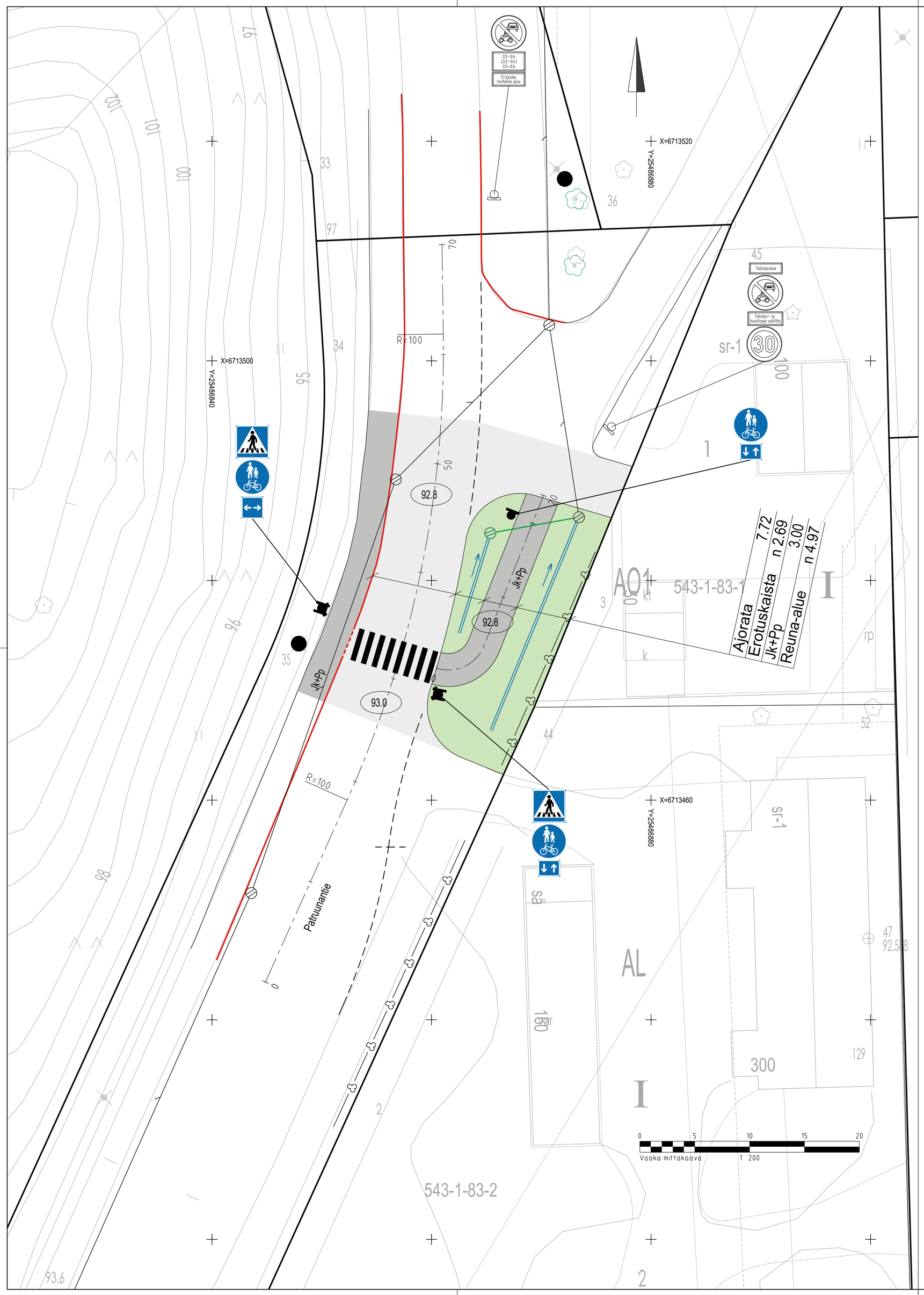

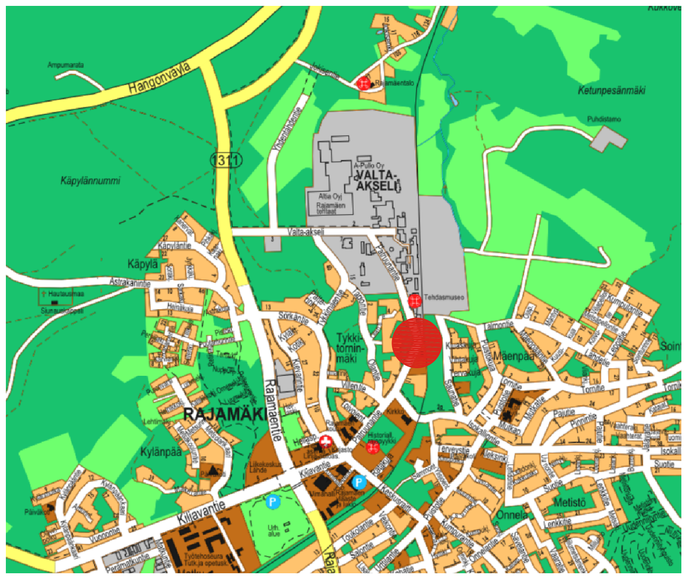

JK+PP
TYYPPIPOIKKILEIKKAUS
(pl 15)
1:100

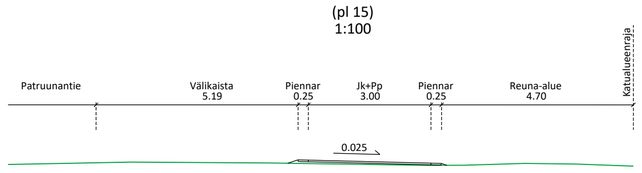

PIIRUSTUSMERKINNÄT

- Ajorata
- Jk+pp -tie
- Nurmi
- Ajoradan reuna
- Reunatuki, nykyinen
- Reunatuki, madallettu, suunniteltu
- Maaliviiva
- 92.8 Katukorko
- Ritiläkaivo, hulevesiviemäri suunniteltu
- Hulevesikaivo, hulevesiviemäri, ritiläkaivo nykyinen
- Ojan virtaussuunta
- Oja, uusi
- Liikennemerkki, uusi
- Liikennemerkki, nykyinen
- Valaisinpylväs, nykyinen
- Säilytettävä puu
- Puurivi, nykyinen
- Katualueenraja

Piirustuslaji: KATUSUUNNITELMA		Kylä: RAJAMÄKI	
Kohde / Sisältö		Mittakaava	Asemakaava vahv. 25.2.1976
Patruunantien suojatie museon tonttiliitymän kohdalla sekä jalankulku- ja pyörätie museolle johtavan tien suuntaan			Nähtävillä 18.3.–1.4.2026
			TEKLA
			Nurmijärven Vesi
Asemapiirustus		**1:200**	
Tyyppipoikkileikkaus		**1:100**	**KOORDINAATTIJÄRJESTELMÄ ETRS-GK25 KORKEUSJÄRJESTELMÄ N2000**
NURMIJÄRVEN KUNTA YMPÄRISTÖTOIMIALA KUNNALLISTEKNIIKAN SUUNNITTELU PL 37, 01901 Nurmijärvi puh. (09) 250 021 www.nurmijarvi.fi	FCG	Cad-tiedosto: Kartta.dwg; Suunnittelija: T. Alatalo; Piirtäjä: T. Alatalo; Tarkistanut: E. Sarvi	Piirustus nro: **5984-1**