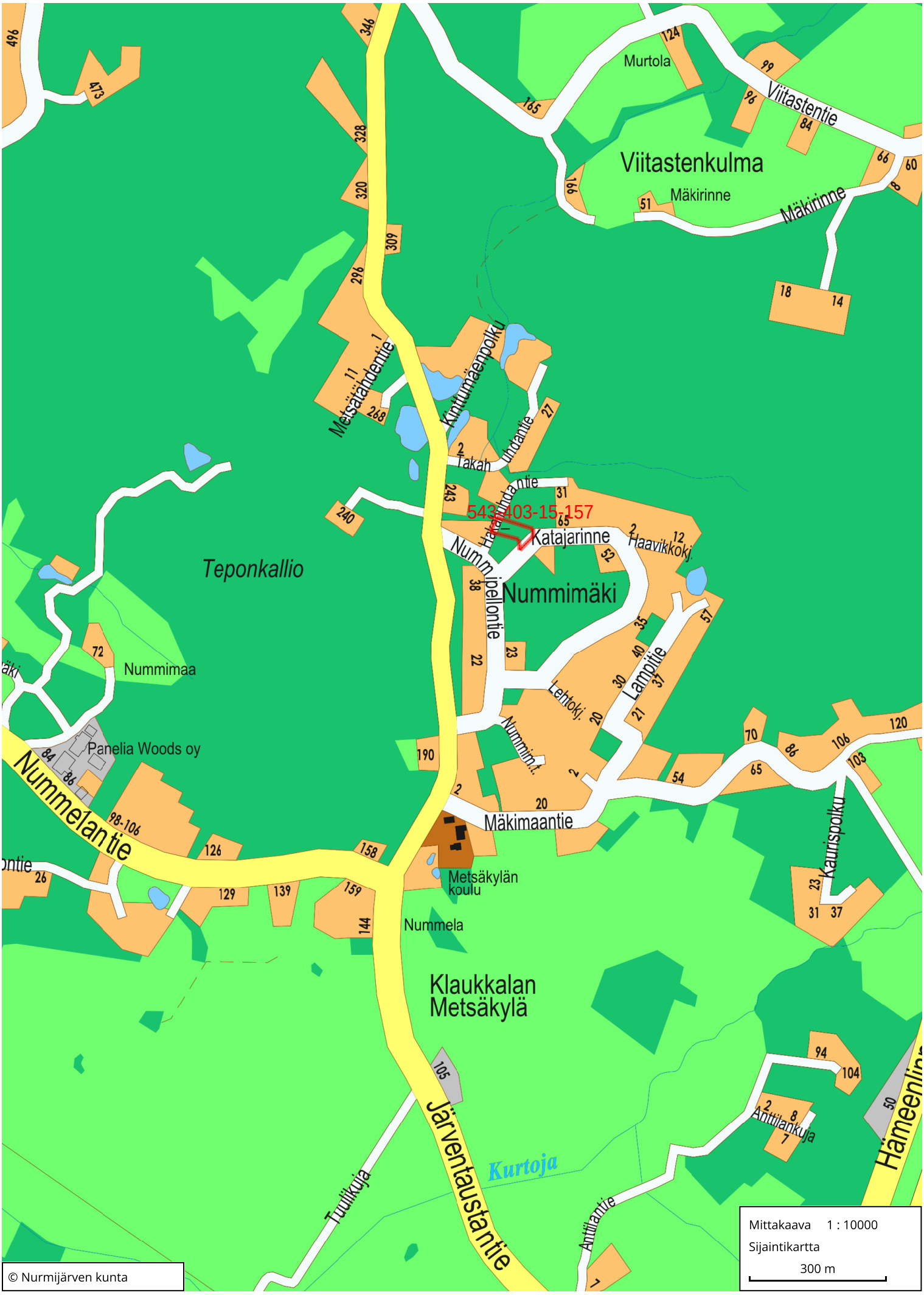
543-403-15-157
Viitastenkulma
Mäkirinne
Murtola
Viitastentie
Mäkirinne
Metsätähdentie
Kintumäenpolku
Undantie
Takah
Hakatähdantie
Katajarinne
Haavikkokj.
Nummipellontie
Nummimäki
Teponkallio
Nummimaa
Panelia Woods oy
Nummelantie
Lehtokj.
Lampitie
Nummimäentie
Mäkimaantie
Kauripolku
Metsäkylän koulu
Nummela
Klaukkalan Metsäkylä
Järventaustantie
Tuulikuja
Kurtoja
Antilantie
Antilankuja
Hämeenlinn
Mittakaava 1 : 10000
Sijaintikartta
300 m
© Nurmijärven kunta

NURMIJÄRVI Klaukkala

Kunnan rekisteritietoja 1:10 000

Tulostettu: 3.9.2026

0 500 m

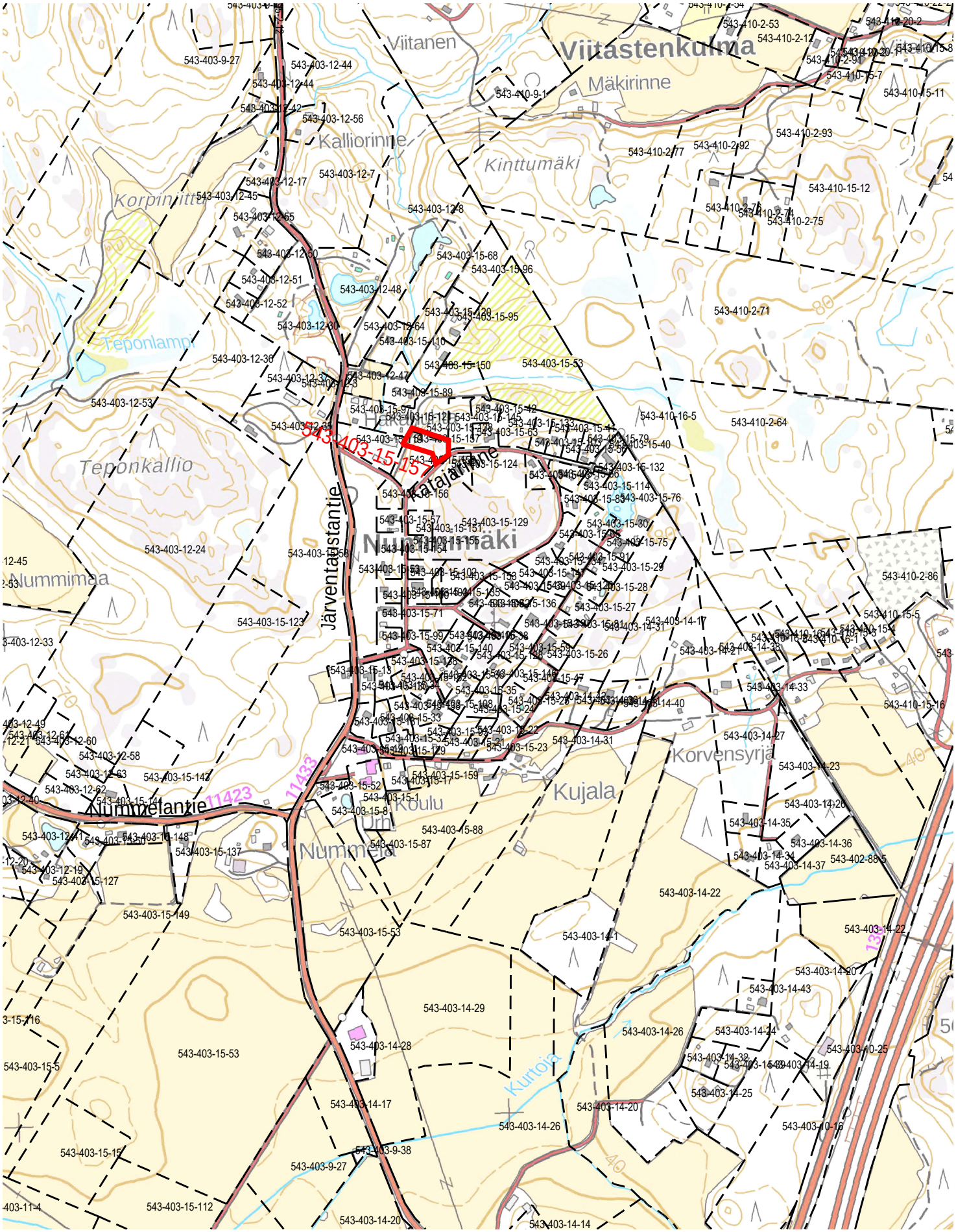

Ote Nurmijärven kunnan
Metsäkylän
osayleiskaavasta
Mittakaava 1: 5000

Nurmijärvellä 3.9. 2026

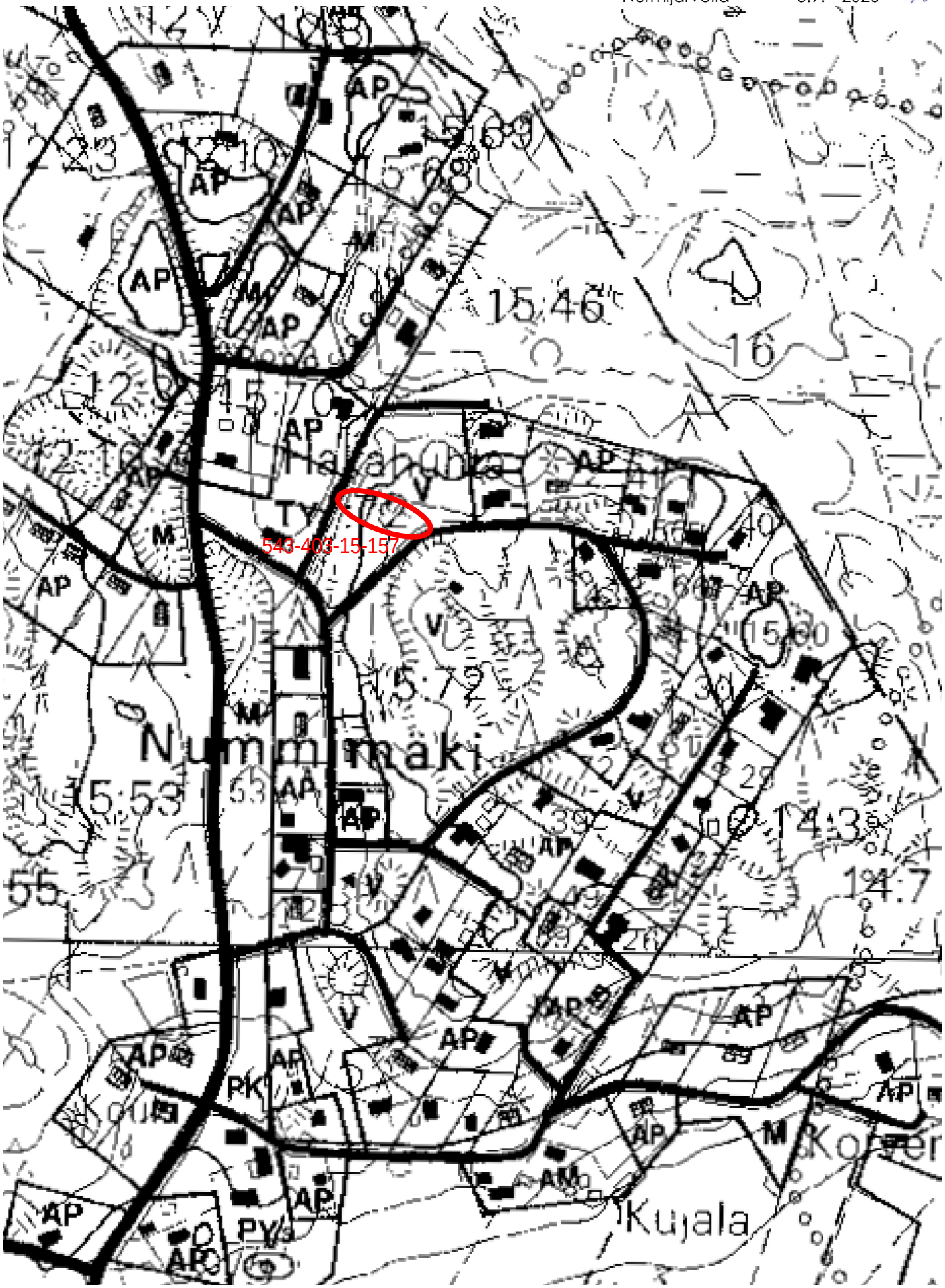

Pienennetty
ei mittakaavassa

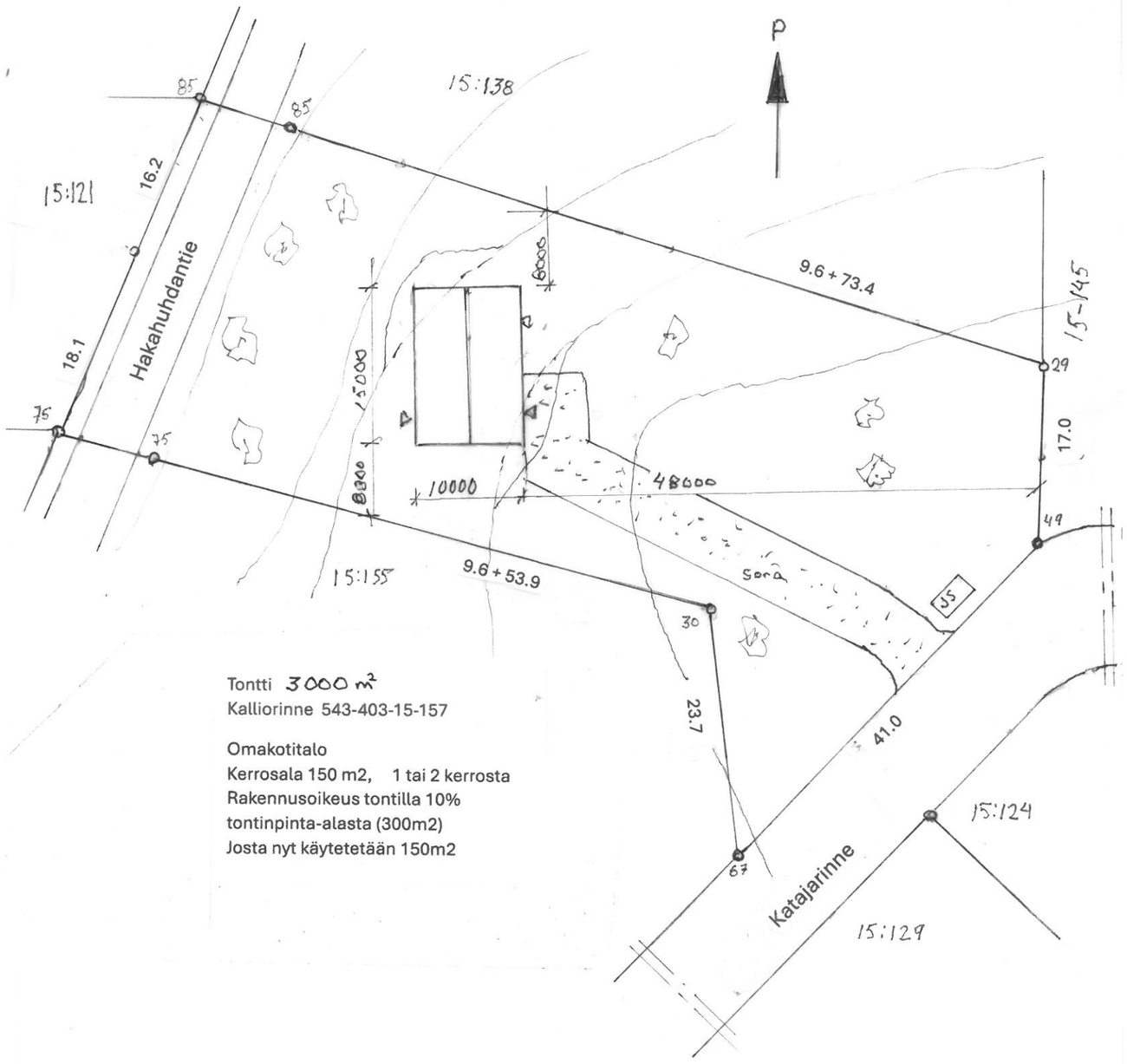

Tontti 3000 m²
Kalliorinne 543-403-15-157

Omakotitalo
Kerrosala 150 m2, 1 tai 2 kerrosta
Rakennusoikeus tontilla 10%
tontinpinta-alasta (300m2)
Josta nyt käytetetään 150m2

Klaukkalan Metsäkylä 543-403-15-157	
Uudisrakennus	Pääpiirustus
OK- Talo Katajarinne 01810 Luhtajoki	Asemapiirustus 1: 500
Nurmijärvi 25.03.2026 Suunnitelu Juhani Rantala rkm. 0400854657	