

SITOWISE

LIITE 1

Nurmijärven Kirkonkylän keskustan kehittämissuunnitelma 2035+

Vuorovaikutuskooste

ASUKASTILAISUUS KOMMENTIT 31.1.2023



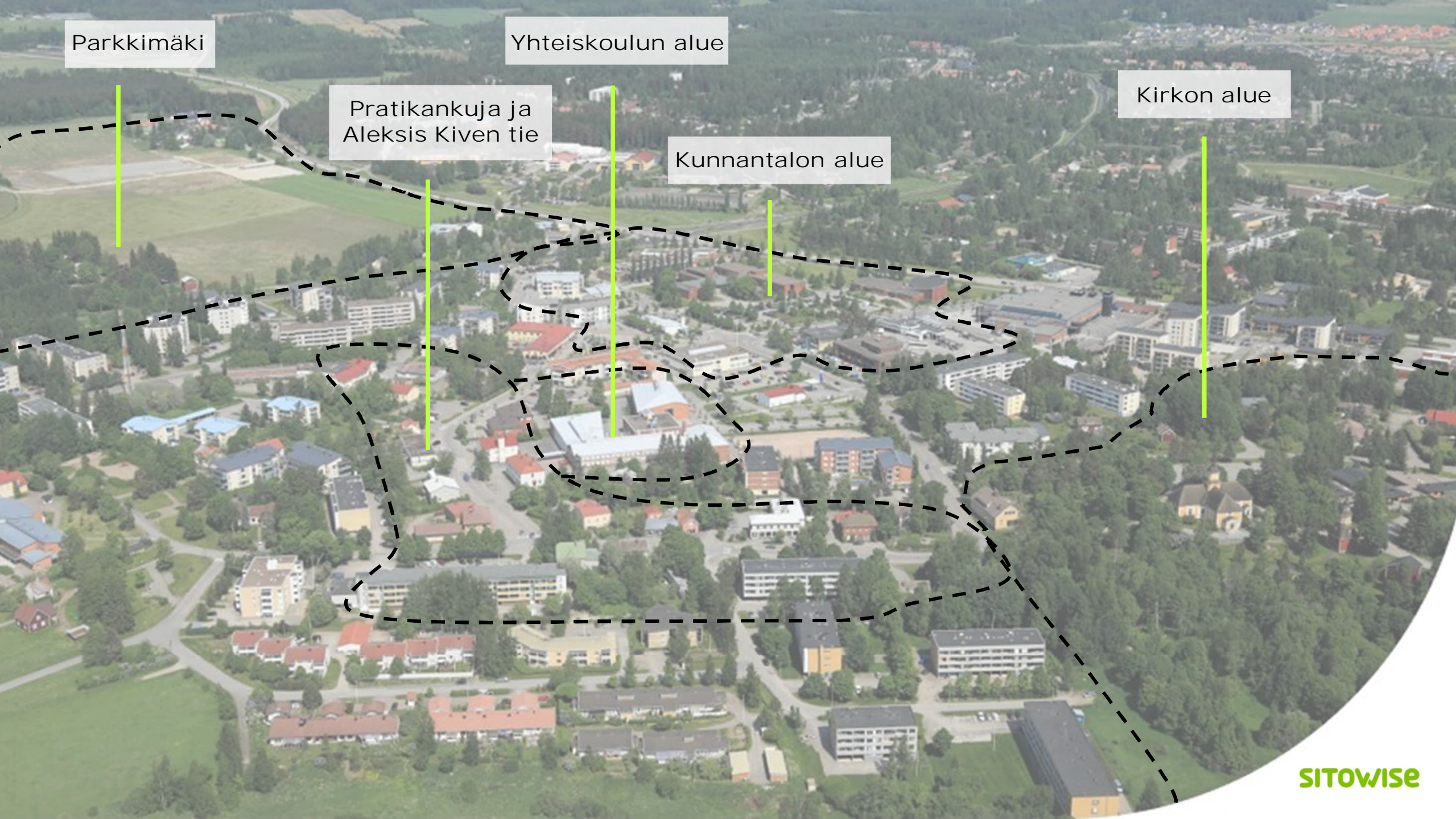
Parkkimäki

Yhteiskoulun alue

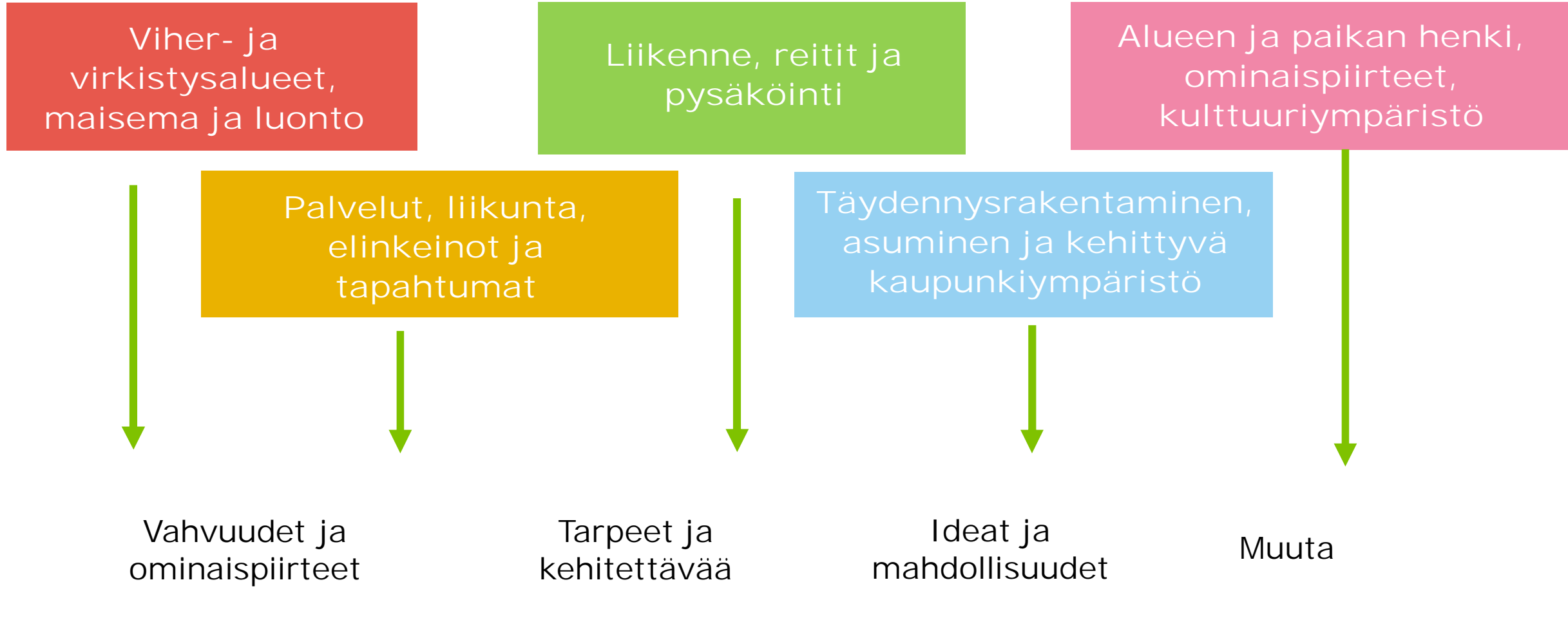
Kirkon alue

Pratikankuja ja
Aleksis Kiven tie

Kunnantalon alue



Teemat



Asukkaiden visio

Kirkonkylän kulttuuriympäristöä halutaan suojella parhaalla mahdollisella tavalla ja samalla kehittää kirkonkylää tiiviimmäksi Nurmijärven keskukseksi. Alueen luontoarvoja ja virkistysmahdollisuuksia pidetään arvokkaina, joita halutaan kehittää. Parkinmäen sekä Maaniitun alueet liikuntakäyttöön ovat myös keskeisiä alueita. Viheralueiden kehitystä ja säilytystä toivotaan myös.

Alueelle kaivataan lisää yhteisöllisyyttä ja elinvoimaisuutta lisääviä toimintoja esimerkiksi tapahtumia ja tiloja erilaisille aktiviteeteille. Alueella on hyvä katuverkosto ja palvelut sopivalla etäisyydellä, mutta kehitettävää olisi julkisessa liikenteessä sekä pyöräteissä. Pysäköinnin määrä keskusalueella on myös yksi kehitettävä asia.

Täydennysrakentamisen kannalta rivitalot, pienkerrostalot sekä omakotitaloasuminen perheille sai kannatusta. Asumisen kehittäminen ikäihmisille nousi myös esille. Erityisesti kirkon ympäristöä, lääketehtaan aluetta sekä kunnanviraston, Pratikankujan ja Aleksis Kiven tien välistä aluetta halutaan kehittää sekä samaan aikaan suojella.

Viher- ja virkistysalueet, maisema ja luonto

	Vahvuudet ja ominaispiirteet	Tarpeet ja kehitettävää	Ideat ja mahdollisuudet
Suosittu kommentti	<ul style="list-style-type: none">• Parkkimäen luontoarvo• Luonnonläheisyys• Peltomaiseman säilyttäminen• Luonto ja virkistysalueet lähellä	<ul style="list-style-type: none">• Yhteyksien parantaminen ympärillä oleviin virkistyskohteisiin ja niiden kehittäminen (Paraatin kalliot, Kaanaan metsä, Kyläjoen liikuntareitti, Myllykosken reitti, kuivatun järven ympäristö)• Esteettömät virkistysalueet• 7- veljeksien reitin kehittäminen, yhdistäminen Maanittuun• Keskusta-alueen viheralueiden ylläpito (kunnan talo, kirjasto, tori)• Kirkonkylän, erityisesti lääketehaan puistomaisuus ja viheralueet säilytettävä• Pappilanlammen kehitys	<ul style="list-style-type: none">• Parkkimäen kuntoportaat hyppyrimäen tilalle• Opastusta virkistysalueille• Nuotiopaikkoja ja taukotupia virkistysalueille• Hiihto- ja kävelyreitti, lintutorni kuivatulle järvelle• Krannilaan ja Buenon skeittiparkille saakka hiihtoladut• Niittymäisiä alueita lisää• Avonaisia puistoalueita eri aktiiviteeteille (esim. piknik)
	Muuta	Ulkoliikuntavälineitä	

Palvelut, liikunta, elinkeinot ja tapahtumat

	Vahvuudet ja ominaispiirteet	Tarpeet ja kehitettävää	Ideat ja mahdollisuudet
Suosittu kommentti	<ul style="list-style-type: none">Lääketehtaan aluePalvelut sopivalla etäisyydellä	<ul style="list-style-type: none">Parkinmäen urheilukentän kehittäminenKirjaston toimintojen hajauttaminenKunnantalon ja linja-autoaseman funktio arvioitava uudelleenLinja-autoasemalle toimintoja (nuorille)Torin elävöittäminenMaaniitun alueen liikuntamahdollisuudetKirkonmäen kahvilan kehittäminenKino Juhan säilytys, elokuvajuhlatVanhan Elannon uudelleenkäyttö (hostelli)	<ul style="list-style-type: none">Tenniskenttiä, koripallokenttiä, skeittiramppeja, frisbeegolfkenttä, monitoimi- ja tapahtumahalliLisää tapahtumia ja kohtaamispaikkoja (keskus, parkkimäki, Maaniittu)Lääketehtaan alue matkailukohteenaUusi palvelukortteli ja pienyrittäjien alueYhteisiä julkisia tiloja (yhteissauna)MaauimalaLisää eläväisempää kaupunkia (baareja, musiikkia, kulttuuria, puistokulttuuria)Avoimet ovet – päiväKansankulttuuri (iltatorit)
	Muuta	Kirkonkylän historian tuominen esille	

Liikenne, reitit ja pysäköinti

Suosittu kommentti



Vahvuudet ja ominaispiirteet

- 15 min kylä
- Katuverkko ja runsaat reittivaihtoehdot

Tarpeet ja kehitettävää

- Kunnanviraston pysäköintialueen kehittäminen tai siirtäminen
- Vähemmän pysäköintialueita- ja taloja → viheralueiksi
- Julkisen liikenteen parantaminen keskuksen sisällä sekä Helsinkiin
- Lukion pysäköinnin toimivuuden varmistaminen → uusi pysäköintihalli, palvelisi myös asuinkerrostaloja
- Pysäköintialueita liian vähän keskusalueella
- Pyöräilyn helpottaminen ja kehittäminen
- Punamullantien ja Praktikankujan yhteys
- Ojakkalantielle ei läpikulkua

Ideat ja mahdollisuudet

- Pyöräteiden lisääminen (Perttula-Kirkonkylä)
- Lisää liityntäpysäköintipaikkoja
- Autopaikat tonteilla, ei kaduilla

Muuta Kirkon alueen teiden huono kunto, parempi näkyvyys tonttiliittymissä, korokkeiden madaltaminen, Taksiasemille sähköauton lataustolpat, Yksityistiet kunnan hoidettaviksi

Täydennysrakentaminen, asuminen ja kehittyvä kaupunkiympäristö

	Vahvuudet ja ominaispiirteet	Tarpeet ja kehitettävää	Ideat ja mahdollisuudet
Suosittu kommentti	<ul style="list-style-type: none">Vahvuus 3 koulukampustaMaalaisympäristöAleksis Kiven tien ja Pratikankujan ympäristö	<ul style="list-style-type: none">Koulun seutu keskeinen alue viihtyvyyden suhteenAleksis Kiven tien ja Pratikankujan alueen kehitys, rakennukset suojeltaviksi tai purkuunRatkaisuja ikäihmisten asumiseenEi kerrostaloja keskukseenTorialueen kehittäminenLukion siirtäminen liikuntapuistoonKirjaston ja torin välisen alueen kehittäminenTeräsrakennehallit eivät sovi kyläympäristöön	<ul style="list-style-type: none">Maalaisympäristöön sopivaa rakentamista tunnelma säilyttäenLääketehtaan alueelle rivitaloja tai virkistyskäyttöönuudisrakennukset vanhaan rakennuskantaan sopiviksiModerni maalaistaajamaKirkonkylän brändäys keskuksenaKeskusta tiiviimmäksiRivitaloasumistaPerheille sopivaa asumistauudisrakentamista vanhan raitin linjaanHyvät näkymät asunnoista kirkolle ja järvelle
	Muuta Heinojan asemakaavan nopeuttaminen, osayleiskaavan vahvistaminen		

Alueen ja paikan henki, ominaispiirteet, kulttuuriympäristö

	Vahvuudet ja ominaispiirteet	Tarpeet ja kehitettävää	Ideat ja mahdollisuudet
Suosittu kommentti	<ul style="list-style-type: none">• Viihtyisä kulttuurihistoriallinen alue• Kunnantalo – linja-autoasema – pratikankujan ja Aleksis Kiven tien alue• Kirkon ympäristön kulttuurimaisema säilytettävä. ainutlaatuinen ja eheä kokonaisuus• Maalaismainen ympäristö säilytettävä• Kino-Juha kulttuurihistoriallisesti tärkeä• Krannilan kuivuri nostalginen paikka, kylähistoriaa• Identiteetti: kodikas, turvallinen, kompakti keskusta	<ul style="list-style-type: none">• Aleksis Kiven tie hallitsee liikaa kylää• Kylämiljöön edistäminen, ei teräsrakenteisia halleja• Sairaalanmäki säilytettävä sairaala-alueena• Pienet maalaispiirteet pois• Historian tulee näkyä• vanha säästöpankin talo purkuun• Kunnanvirastoa ei saa purkaa• Kylänraitin tunnelma säilytettävä• Aleksis kiven patsaalle valaistus	<ul style="list-style-type: none">• Vaalitaan kirkonkylän kulttuurihistoriallisia alueita• Peltomaiseman hyödyntäminen• Kirkonmäen kulttuurireitti
	Muuta Profiloituminen Nurmijärven keskuksena		

Suunnittelussa olisi tärkeintä huomioida...

- Palveluja ja toimintoja kaikenikäisille
- Luonnon läheisyys ja viheralueet
- Julkisen liikenteen kehittäminen
- Kerroksellisuus
- Ympäristö, joka kannustaa kaikenikäisiä liikkumaan
- Yhteys muihin kaavoihin, kaavoituksen nopeuttaminen
- Modernin maalaiskylän piirteet
- Vanhan rakennuskannan kunnioittaminen
- Matala ja väljä rakennuskanta
- Kulttuuriympäristön arvot
- Uudisrakentaminen sovittaminen vanhaan rakennuskantaan

"Kirkon ympäristön kulttuurimaisema säilytettävä. ainutlaatuinen ja eheä kokonaisuus"

"Identiteetti: kodikas, turvallinen ja kompakti keskusta"

Paras juttu olisi, että...

- Matalan rakennuskannan, miljööseen sopivia suurempia perheasuntoja olisi enemmän
- Väljyys, vehreys, maalaisympäristön tunnelma ja luontoalueet säilyisivät
- Kunnanviraston ja pääkirjaston alueen kehitys samalle tasolle kuin kirkon alue
- Pysäköintiä ei lisättäisi
- Kirkon ja sankarihautausmaan ympäristö säilyisi rakentamattomana
- Lähipalvelut säilytettäisiin
- Kunnan lunastamat kiinteistö purettaisiin
- Vanhan järven ennallistaminen tai tekojärvi
- Alueen kaavoituksessa olisi punainen lanka
- Lääketehtaan puisto toteutuisi
- Vanhan kirkonkylän henki säilyisi
- Alueelle tulisi monitoimihalli ja urheilukenttiä

" moderni
maalaiskylä "

"Liikkuva
kylä"

Keille tulevaisuuden Nurmijärven Kirkonkylää suunnitellaan?

- Kaikenikäisille
- Pääkaupunkiseudun asukkaille, jotka haluavat pienimittakaavaisempaa ympäristöä
- Liikkuville ja harrastaville ihmisille
- Perheille, nuorille, ikääntyvälle väestölle
- Omakotiasumisesta kerrostaloon muuttaville
- Pitkäaikaisille asukkaille, jotka tuntevat paikan omakseen ja sen historian
- Koululaisille, hyvät koulukampukset

"Kaikille,
jotta
Nurmijärvi ei
näivety"

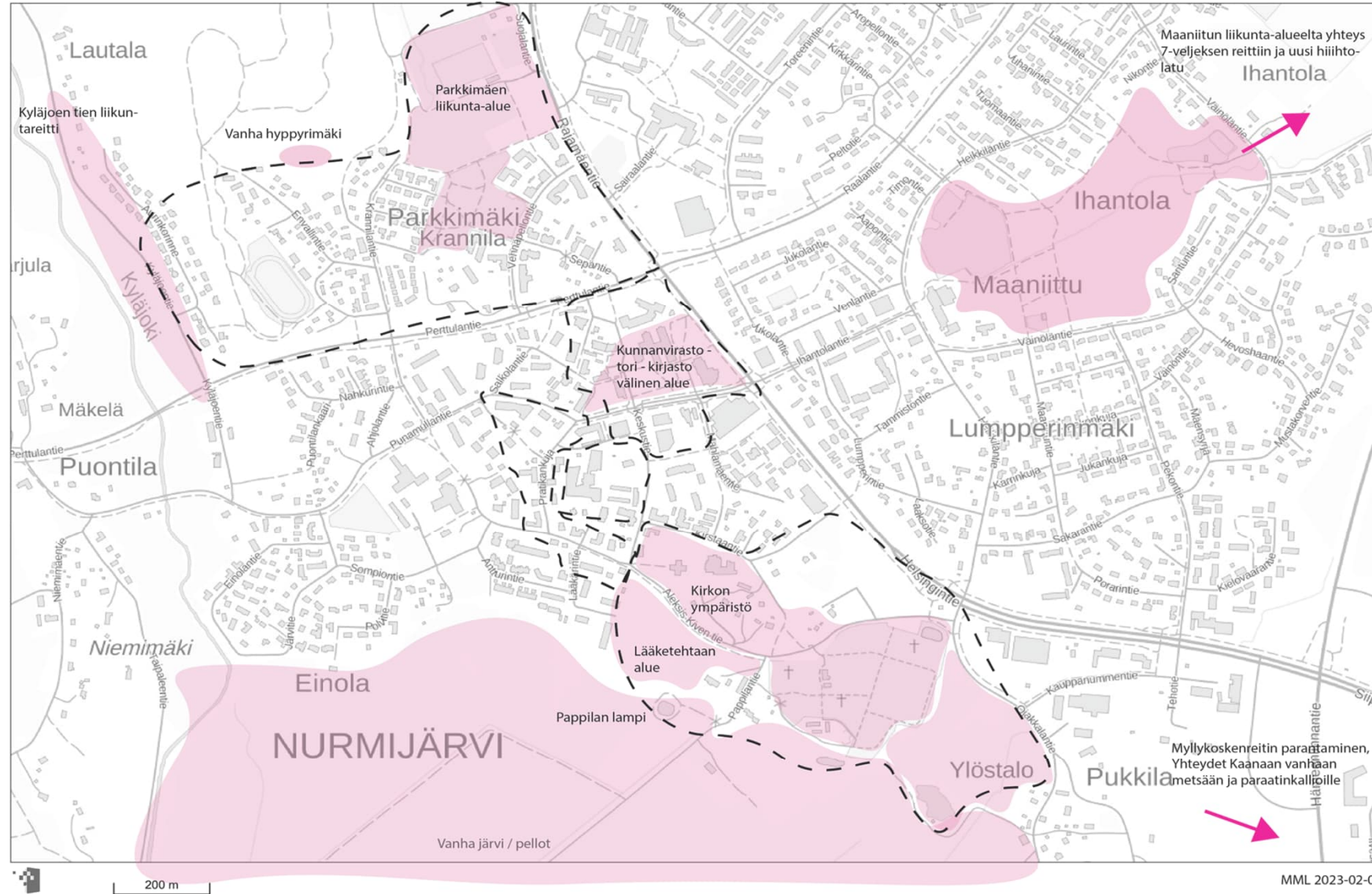
Eniten jäi mietityttämään...

- Kerrostalojen ja pienien asuntojen määrä
- Teräsrakenteiset hallirakennukset
- Yhteiskoulun pysäköinnin määrä liikaa
- Puistojen tuhoutuminen lähellä keskustaa
- Mitkä on asukkaiden vaikutusmahdollisuudet?
- Kulttuuriympäristön arvot on säilytettävä
- Korkeat rakennukset eivät sovi Nurmijärvelle
- Puretaanko vanhat huonossa kunnossa olevat rakennukset?
- Liikunta-alueiden kunnossapito
- Suunnittelualueen rajausta tulisi laajentaa
- Miten suunnitelma etenee asukastilaisuuden jälkeen?
- Saadaanko palveluja tarpeeksi lisää?

" Maalaismainen
ympäristö
säilytettävä "

Nurmijärven Kirkonkylän keskeiset alueet

Viher- ja virkistysalueet, maisema ja luonto

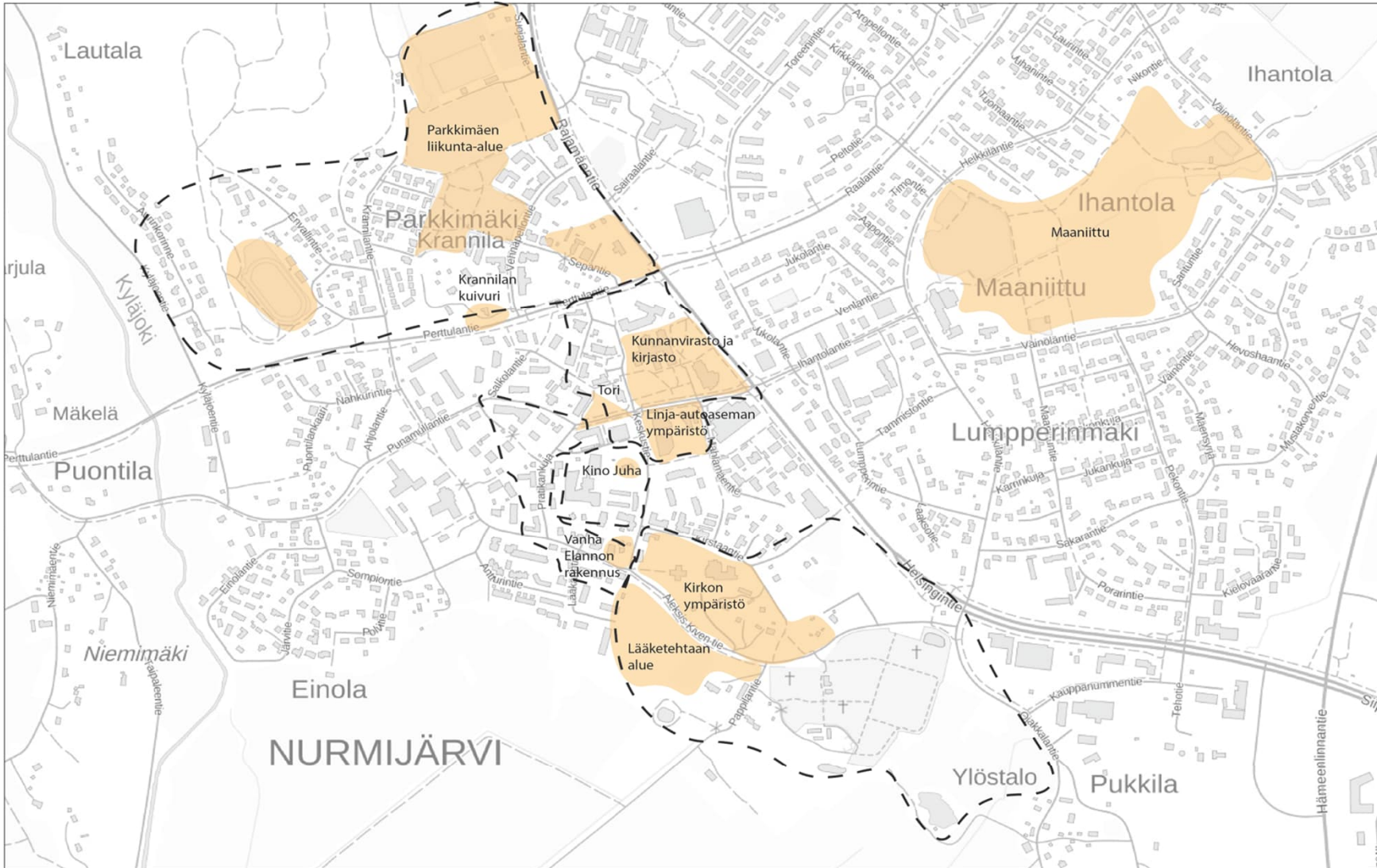


"Puistoalueita, missä olisi kiva nauttia piknikistä"

"Kuntalaisten tasavertaisuuden vuoksi pitäisi olla esteettömiä liikunta- ja ulkoilumahdollisuuksia, myös luontoon. Esimerkiksi Lääketehtaan lehdosta voisi tehdä esteettömän ulkoilualueen"

Nurmijärven Kirkonkylän keskeiset alueet

Palvelut, liikunta, elinkeinot ja tapahtumat



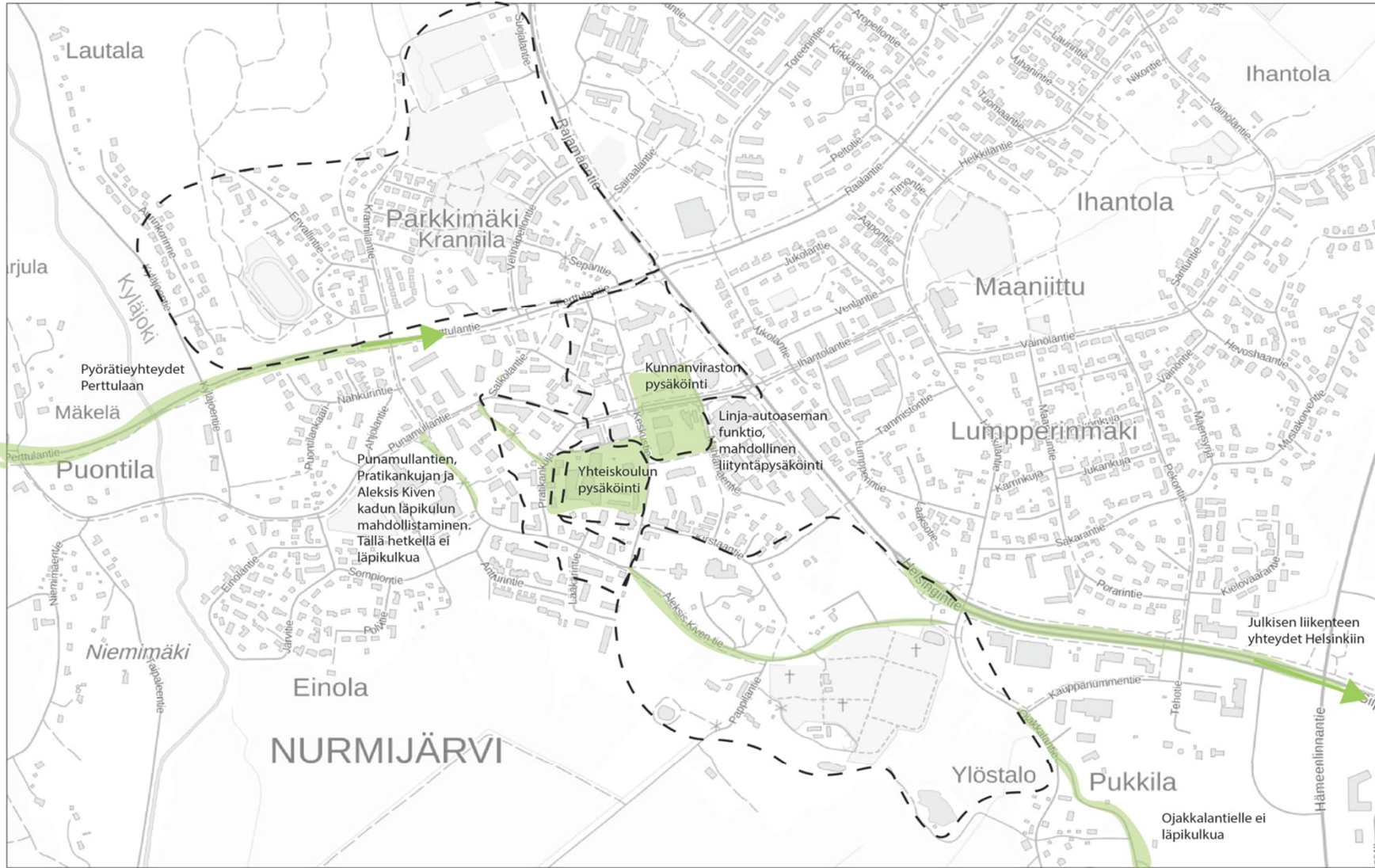
” Torille lisää toimintaa ja tapahtumia. Kesäteatterin esityksiä myös keskustaan, konsertteja jne”

” I tseasiassa Nurmijärvi on kivankokoinen kylä- Pyörällä pääsee nopeasti terkkariin, kouluun, kauppaan, syömään, elokuviin, hierontaan tai parturiin. Vegaani-kasvisruokaa tarjoava ravintola puuttuu”

MML 2023-02-06

Nurmijärven Kirkonkylän keskeiset alueet

Liikenne, reitit ja pysäköinti



”Vahvistetaan pyöräilyn asemaa liikennesuunnittelutyössä. Pyöräparkkeja julkisen liikenteen lähtöpisteiden yhteyteen”

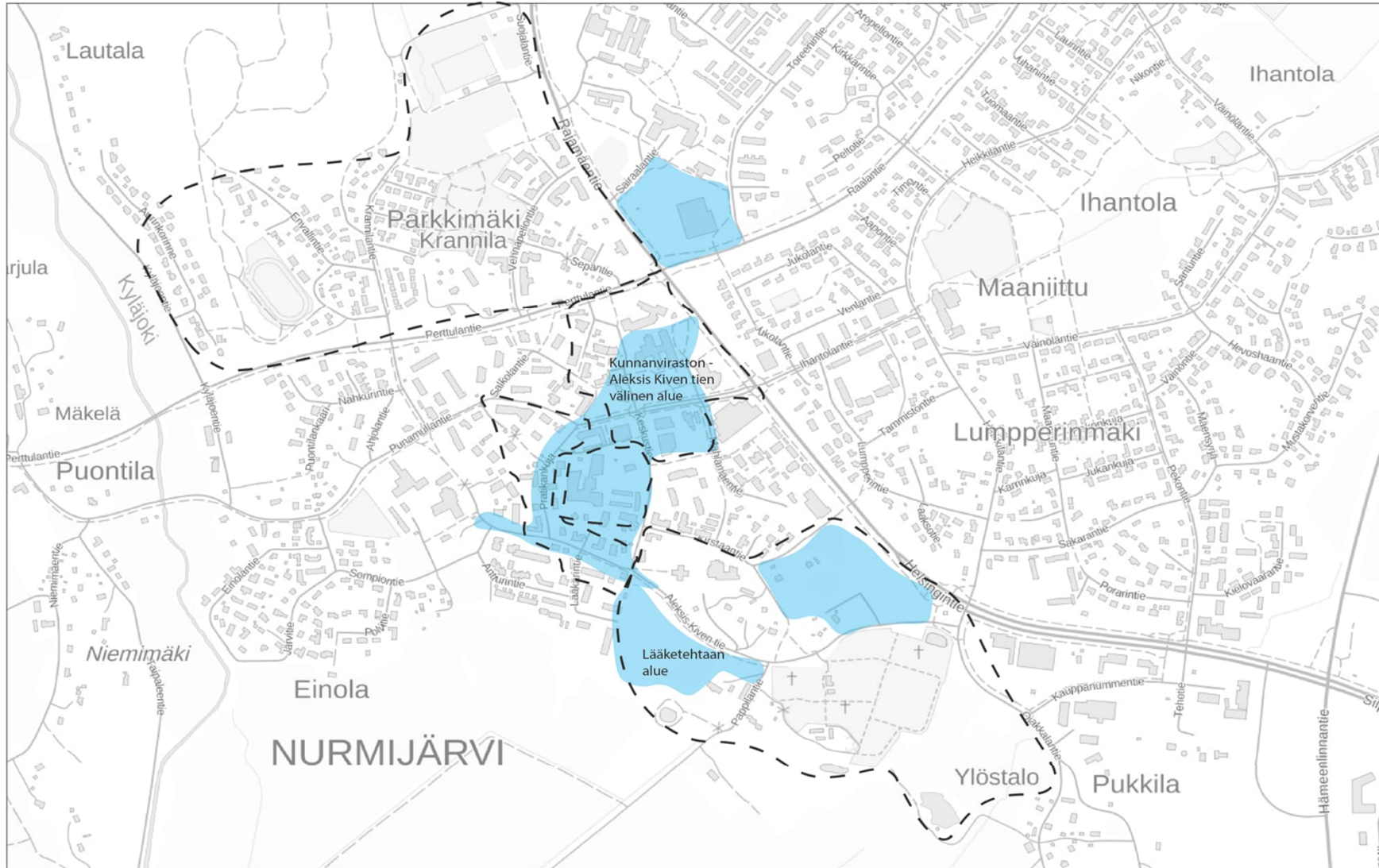


200 m

MML 2023-02-06

Nurmijärven Kirkonkylän keskeiset alueet

Täydennysrakentaminen, asuminen ja kehittyvä kaupunkiympäristö

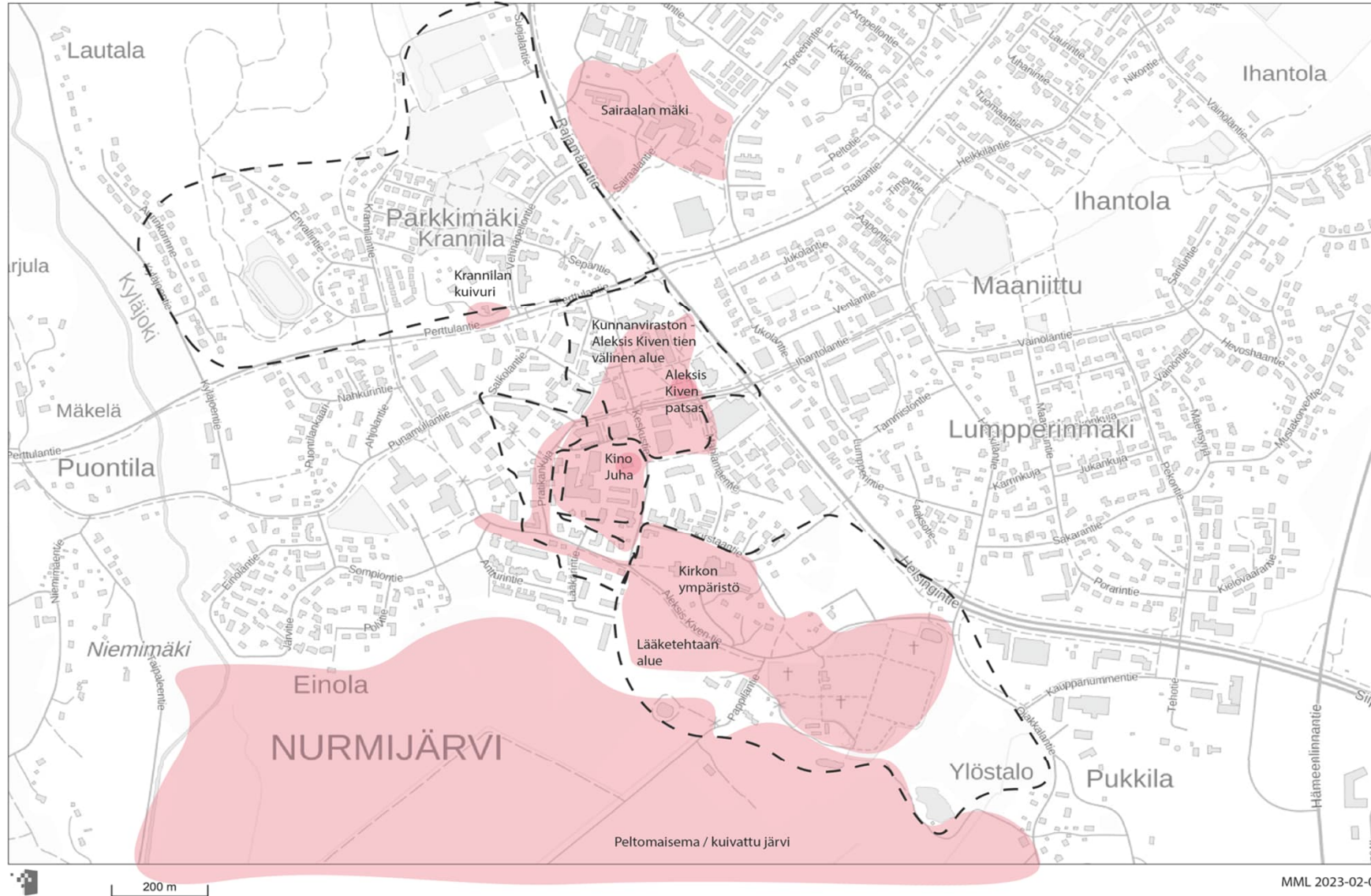


” Saisiko tästä kehitettyä pienyrittäjien alueen. Esim. brändätyt alueet kuten torikorttelit ja teurastamon alue Helsingissä ”

MML 2023-02-06

Nurmijärven Kirkonkylän keskeiset alueet

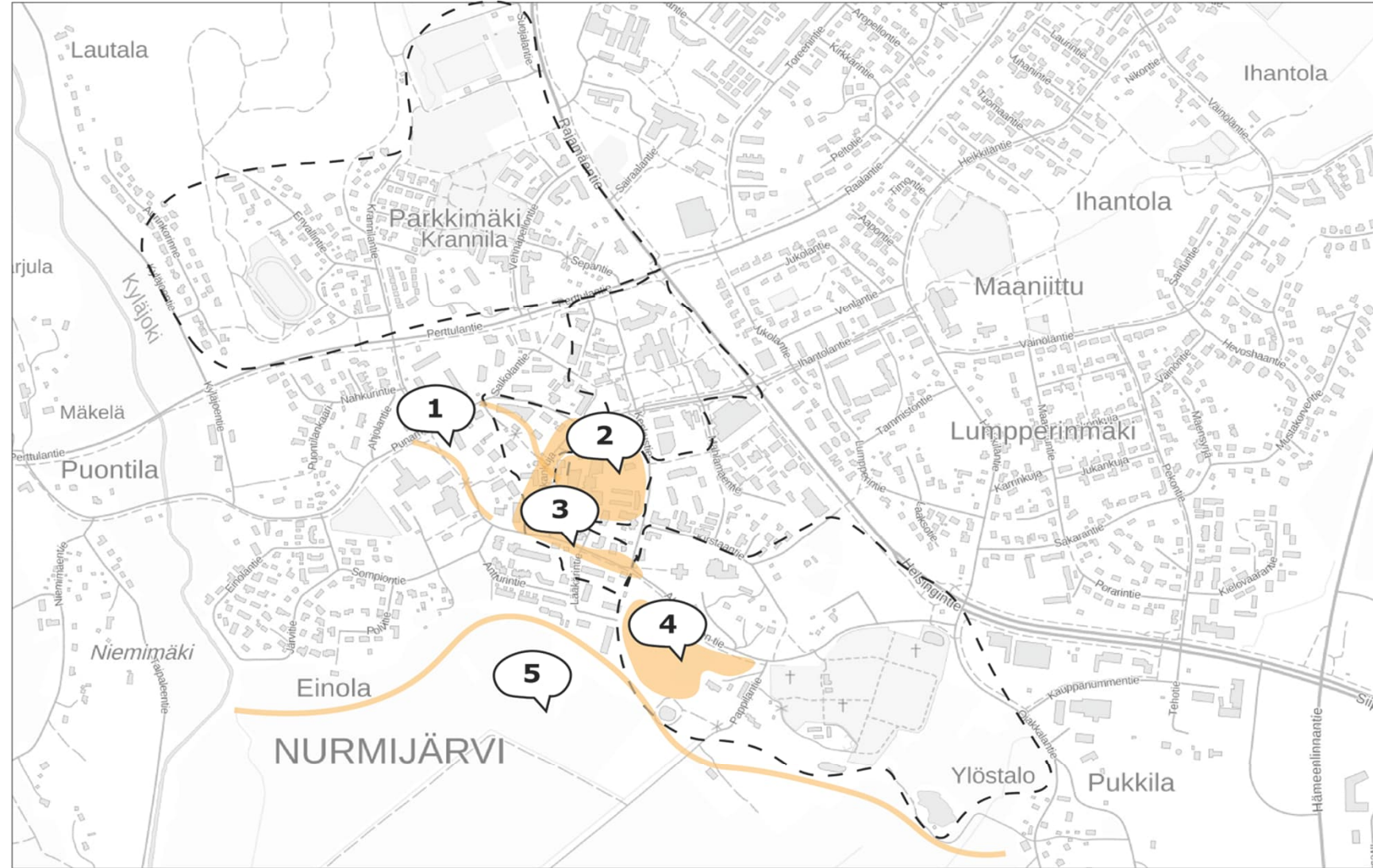
Alueen ja paikan henki, Kirkonkylän ominaispiirteet, rakennettu kulttuuriympäristö



” Krannilan kuivuri on nostalginen tapahtumapaikka, eikä sitä pidä missään tapauksessa poistaa. Kuuluu kylän historiaan”

Nurmijärven Kirkonkylän keskeiset alueet

Eriäviä kehitysideoita



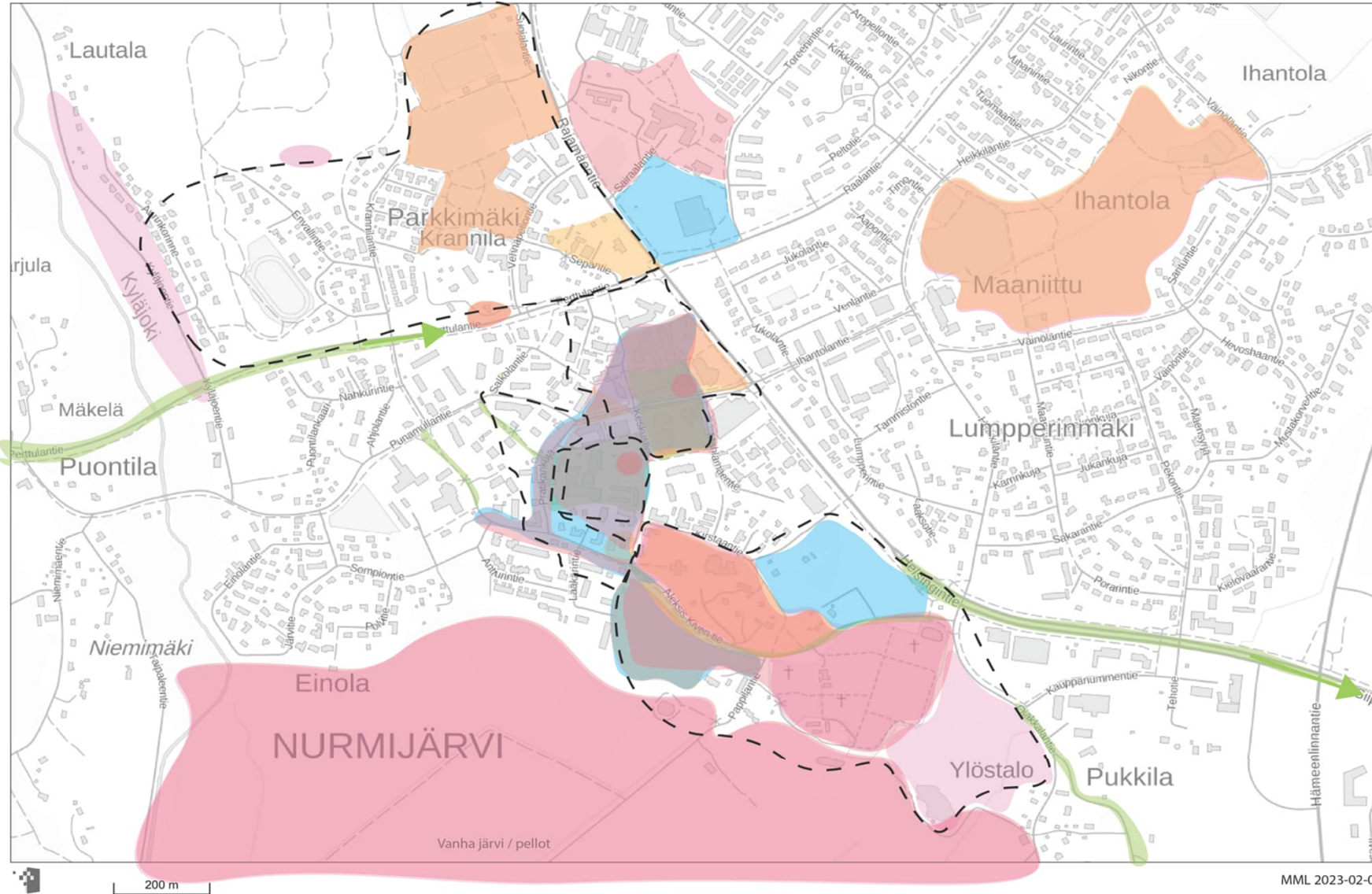
1. Punamullantien, Aleksis Kiven tien ja Praktikankujan läpikulku
2. Keskusalueen pysäköinnin riittävyys
3. Aleksiskiventien kehitys ja Praktikankujan alueen kehitys
4. Vanhan lääketehtaan alue
5. Kirkonkylän peltomaiseman ja maalaispiirteiden säilytys ja kehitys

Keskusalue tiiviimmäksi ja urbaanimmaksi vs. Maalaisympäristön ja väljyyden säilyttämien

MML 2023-02-06

Nurmijärven Kirkonkylän keskeiset alueet

Yhdistelmä teemojen kehitysalueista



MML 2023-02-06

Palaute

- Asiantuntijoita oli paikalla paljon, jolloin pääsi keskustelemaan riittävästi
 - Avoin, kuunteleva, rauhallinen ja osallistava ilmapiiri
 - Kyläläisiä oli runsaasti paikalla
 - Hyvin järjestetty tilaisuus
-
- Pelko historiallisen vanhan keskustan miljöön ja tunnelman häviämisestä
 - Hahmotteleva

SITOWISE

Nurmijärven Kirkonkylän keskustan kehittämissuunnitelma 2035+

Asukaskysely 31.1-15.2.2023 kooste



Teemat

Viheralueet ja luonto

**Palvelut, liikunta,
elinkeinot ja
tapahtumat**

**Liikenne, reitit ja
pysäköinti**

**Täydennysrakentaminen,
asuminen ja kehittyvä
kaupunkiympäristö**

**Alueen ja paikan henki,
ominaispiirteet,
kulttuuriympäristö**

Viheralueet ja luonto

Suosittu
kommentti
lihavoitu



- **Nurmijärven palauttaminen takaisin järveksi, ympärille puistoreittejä ja asumista 59+27**
- **Parkkimäki tärkeä ja sen kehitys 47+15**
- **Lääketehtaan alue puistoksi 43**
 - Kytkeytyjä taloja alueelle 2
 - Väljää rakentamista enintään 2 krs 5
- **Torialue viihtyisämmäksi 11**
- **Pappilanlammen kehittäminen 43**
- **Myllkosken reitin parantaminen 40**
- **Aleksis Kiven patsaan ympäristö keskuspuistoksi, kyläläisten "olohuone" 24**
- **Jääkentän viereen tenniskenttä 23**
- **Maaniittuun urheilukenttiä 21**
- **Kunnanviraston pihan kunnostus 20**
- Esteettömät ulkoilureitit 16
- Luontokohteisiin opasteet ja nuotiopaikkoja 13+16
- Maaniitun matonpesupaikka uusiokäyttö liikuntaan 15
- Lisää puistoalueita ja istutuksia katualueille, erityisesti keskustaan
- Keski-eurooppalaiseen tyyliin hoidettuja puistoja, olemassa olevien puistojen hoito
- Luontoalueiden vaaliminen
- Viheralueet yhtenäisenä verkostona tarkasteltuna
- Maamerkki (suihkulähde kirjaston takaiselle viheralueelle)
- Kuntoportaita ja ulkoliikuntavälineitä
- Puurivistöjä kuivatun järven kanavien reunoille 9
- Puistoja vapaa-ajan viettoon 3
- Tekonurmi liikuntapuistoon 8
- Pysäköintitarve, enemmän viheralueita
- Alhonnaitudun opasteet 8

Palvelut, elinkeinot ja tapahtumat

Suosittu
kommentti
lihavoitu



- **Linja-autoasemalle toimintaa, esim. Walkers-kahvila 23+27+11**
- **Urheilun monitoimihalli Krannilaan tai Maaniittuun 35+28**
- **Torille tapahtumia ja vapaampi käyttö 24+17+5**
- **Lääketehtaan alueen kehitys matkailukohteena, kylän historiaa esiin 14+20**
- **Nurmijärven elokuvajuhlat Kino Juhaan 26**
- **Kirkonmäen kesäkahvilan kehitys 23**
- **Kaavoituksella enemmän eläväisempää keskustaa ja palveluja 9+9**
- **Kohtaamispaikkoja 17**
- Lukio Krannilaan 13
- McDonalds Kirkonkylälle 14
- Tukea liikuntayrittäjille 2
- Nuorekkaita kahviloita ja ravintoloita 6
- Jääkentälle tapahtumia 11
- "15 min kylä" 14
- Enemmän kulttuuritapahtumia
- Tenniskenttiä 14
- Liikuntapaikkojen keskittäminen Krannilaan
- Uudet skeittirampit 7
- Lisää penkkejä 9
- Hiihdon turvaaminen tulevaisuudessa
- Avoimia iltoja nuorille Parkkimäen urheilukentällä 11
- Kolme koulukampusta vahvuus 8
- Yhteisötiloja lisää (yhteissauna) 3

Liikenne, reitit ja pysäköinti

Suosittu
kommentti
lihavoitu



- **Kirkon alueen teiden kunto huono 27**
- **Linja-autoaseman alueen kunnostaminen 21**
- **Kunnanviraston pysäköintialueen uusiokäyttö 15**
- **Aleksis Kiventien yhteys Punamullantielle, liikenne ohjautuu liikaa asuinkaduille 11**
- **Ympyrälenkit ja katuverkko vahvuus 10**
- **Ei lisää pysäköintiä keskusta-alueelle 3+5**
- **Koulun alue tarvitsee lisää pysäköintipaikkoja 3+1+3**
- Pyöräparkkeja 9
- Liikenteen, jalankulun ja pyöräreittien sujuvuuden parantaminen
- Julkisen liikenteen parantaminen
- Pyörätie Kirkonkylästä Hämeenlinnan tietä Klaukkalan liittymään 4
- Jalankulkuyhteyksien parantaminen Linja-autoasemalle
- Kaikki liikkumismuodot huomioitava 2
- Taajamien bussipysäkkien kehittäminen
- Pyörätie Sääksiin 2
- Pysäköintipaikat maksullisiksi
- Kino Juhalle liian vähän pysäköintipaikkoja, lisää liityntäpysäköintiä 9
- Toimiva kevytväyläverkosto puuttuu 4
- Julkiset yhteydet kk-Klaukkala ja kk-rajamäki 1
- Kylää rajaavat maantiet (Rajamäentie, Raalantie, Perttulantie) liian rajaavia ja leveitä 6
- Junaliikenteen mahdollisuus pitkällä tähtäimellä
- Hongisojantielle kevyenliikenteenväylä ja katuvalot, yhteys Klaukkalaan 8
- Yksityistiet kunnan hoitoon 5
- Helsinkiin ja Vantaalle enemmän vuoroja 7
- Ohikulkutien kehittäminen, Raalantieltä Toreenimäen pohjoispuolelta Rajamäentielle


Täydennysrakentaminen, arkkitehtuuri ja asuminen

Suosittu kommentti lihavoitu

- **Pratikankuja ja Aleksis Kiven tien ympäristö**
 - **Alue on säilytettävä**
 - **Yhteistyö kiinteistön omistajien kanssa**
 - **Ränsistyneet rakennukset purkuun 7**
 - **Pienyrittäjien alue 15**
- **Ei lisää teräsrakenteisia halleja 26+15**
- **Ei kerrostaloja, ennemmin rivitaloja 7+32**
- **Maalaisuus säilytettävä 22**
- **Teboilin tontin parempi käyttö 5+7**
- **Keskon uusi logistiikkakeskus, teollisuus ei saa hallita liikaa 5+3**
- **Lukio vetovoimatekijä, mutta ei nykyisellä paikalla 7**
- **Ikäihmisille suunnattua asumista 7**
- Taajamakuvan parantaminen Rajamäentien osalta, tie hallitsee liikaa 5
- Uudet kerrostalot matalia, lämpimät värit ja maalaismaisemaan sopivia
- Lisää kerrostaloja ja keskustan tiivistämistä, esimerkiksi vanhan sähkölaitoksen alueelle, vanhat rakennukset huomioiden
- Puretaan NYK:n huonokuntoiset osat niin, että Askola jäisi jäljelle
- Uusi keskusta halkova tie Pratikankujalta Keskustielle (paloasema- Kivelä- Sarjala- Kino Juha)
 - Sarjala ja Kivelä asuinrakennuksiksi
 - Uuden tien varteen asuinrakennuksia, kerrostaloja
- Uudisrakennusten sulautuminen vanhaan rakennuskantaan, asukkaiden osallistaminen, nykyisellään merkittävimmillä paikoilla olevat palvelut eivät sovi Kirkonkylän ilmeeseen (K-supermarket) 2
- Maalaismaisuuuden säilyttäminen, väljyys, pysäköinti omilla tonteilla
- Paikka mopoileville nuorille 3
- Uudisrakennusten tyylin tulisi olla yhtenäinen kuten olemassa olevankin 1
- Laidunalueen kaavan mukainen rakentaminen
- Velvoite liiketiloille on hidaste asuntorakentamiselle Aleksis Kiven tien ja Pratikankujalla
- Palveluiden keskittäminen ydinkeskustaan monisukupolvisten asuinkerrostalojen katutasoon
- Uudisrakennusten tyylin tulisi olla yhtenäinen kuten olemassa olevankin 1
- Laidunalueen kaavan mukainen rakentaminen
- Velvoite liiketiloille on hidaste asuntorakentamiselle Aleksis Kiven tien ja Pratikankujalla
- Palveluiden keskittäminen ydinkeskustaan monisukupolvisten asuinkerrostalojen katutasoon
- Keskustaan tasokkaita rivi- ja kerrostaloja, isot lasitetut terassit, parvekkeet, kauniit näkymät
- Suuria omakotitalotontteja- ja vuokra-asuntoja
- Keskustan rakennuksiin lisäkerroksia
- Kunnantalo purkuun, asumista ja palveluja tilalle, yhteisötiloja
- Osayleiskaavan vahvistaminen ja Uusien asemakaavojen nopeuttaminen (Heinoja)
- Kirkonkylä yhtenäiseksi alueeksi, maantiet rikkoo liikaa 4
- Keskustaan jokin kohtaamispaikka, korkeahko rakennus
- Asuntomessut Nurmijärvelle 6
- R-kioskin rakennus purkuun / säilytettävä

Alueen ja paikan henki, Kirkonkylän ominaispiirteet

Suosittu
kommentti
lihavoitu

- 
- **Teräsrakenteiset hallit eivät sovi Kirkonkylän ilmeeseen 46**
 - **Vanhojen piirteiden säilyttäminen 14+8+19**
 - **Maalaismaisuuus säilytettävä, ”ylpeästi lande” 39**
 - **Krannilan kuivuri nostalginen paikka 25**
 - **Aleksis Kiven tien arvo, ei uudisrakentamista sinne 20**
 - Kino Juhan ympäristön kehittäminen
 - Järven palauttaminen 2
 - Punainen lanka suunnitteluun keskusta-alueella
 - Aleksis Kiven tien rakennusten ilme, uusia rakennuksia sinne 4
 - Suunnittelualue epämääräinen kokonaisuus 4
 - Kirkon ympäristö tulee pitää rakentamattomana ja siistinä 8
 - Maalaiskirkonkylä tyylin voi unohtaa, myös iltaisin elävää kaupunkia 5
 - Osallistavaa toimintaa kirkonkylälle esimerkiksi skeittipaikka 3
 - Mäkelän Ellin talo purkuun 8
 - Kirkonkylän profiloituminen Nurmijärven keskuksena
 - Yleisilme modernimmaksi 3

SITOWISE

Nurmijärven Kirkonkylän keskustan kehittämissuunnitelma 2035+

Kick-off työpajat 10.2 ja 15.2 sekä
yrittäjäilta 7.2. kooste



Työpajat

- Virkamiesten ja sidosryhmien kick-off työpaja 10.2
- Luottamushenkilöiden kick-off työpaja 15.2
- Jokaisessa työpajassa 3 ryhmää
- 5 eri teemaa:

Viher- ja
virkistysalueet,
maisema ja luonto

Palvelut, liikunta,
elinkeinot ja
tapahtumat

Liikenne, reitit ja
pysäköinti

Täydennysrakentaminen,
asuminen ja kehittyvä
kaupunkiympäristö

Alueen ja paikan henki,
ominaispiirteet,
kulttuuriympäristö

Virkamiehet ja sidosryhmät 10.2

Viheralueet ja luonto

- Viheryhteydet järvelle
- Hoitoluokat? Erilaista ja monimuotoista luontoympäristöä
- Viherverkoston hahmottaminen ja liittäminen ympäröivään verkkoon
- Maaniitun kokonaisuuden merkitys
- Keskustaan uusi, laadukas puistoalue, joka houkuttaisi tulemaan, viihtymään ja toimisi kohtaamispaikkana eri ikäryhmille
- Opasteet, esim. peltolenkki ja muut helmet
- Vau-asia, jotakin, josta huomaisi tulleen Nurmijärven Kirkonkylälle
- Pienetkin viheralueet ja viherverkosto merkittäviä asumisviihtyvyyden kannalta.
- Esteetön kävelyreitti, siisti hoidettu puisto Kirkonkylään, hyvät ja monipuoliset kävelyreitit ja hiihtoladut, Kunnantalon ympäristön viheralueiden potentiaali ja luistelumahdollisuudet
- Kunnantalon ympäristö kiveä ja asfalttia, tulisi kehittää
- Keskustassa vähän puistoja, nekin vähällä käytöllä
- Yhtenäinen viheralueverkosto olisi tarpeen, miten järvi sidotaan muuhun viheralueeseen?
- Keskustan ulkopuolella on hyvinkin viher- ja ulkoilualueita - miten ne yhdistyvät tai olisivat paremmin saavutettavissa
- Torin alue on viihtyisä
- Keskustaan ei jäädä, vaan mennään paikasta toiseen
- Houkuttelevat viheralueet voisivat lisätä elävyyttä. Missä on leikkipuistot?

Virkamiehet ja sidosryhmät 10.2

Palvelut, elinkeinot, tapahtumat ja matkailu

- Palvelut nykyisin hajanaisesti, tulisi olla paremmin saavutettavissa eri ikäisille käyttäjille ja selkeä isompi kokonaisuus
- Kunnanviraston sijainti tulevaisuudessa? Samoissa tiloissa kaupallisten ja julkisten palvelujen kanssa
- Infopiste, ohjaamotoiminta, työllisyyspalvelut, useampi palvelupiste saman katon alle, Nurmijärven Sähkö, Nurmijärven Kodit, pöhinää!
- Torin ympäristön vetovoima, kylämäinen, vilkas keskus, tärkeitä matkailunkin kannalta
- Kaupallisten palvelujen merkitys, ruokakaupat, ravintolapalvelut
- Palveluiden hajanaisuus, keskitettyä elävää yritystoimintaa ja tapahtumia, tiloja, ja torin kehittäminen, tapahtumapotentiaali, linja-autoaseman keskeinen sijainti hyvä, matkailunäkökulma - keskustan yhtenäisyys ja opasteet ohjaamassa vierailijoita, majoitus, Myllykukon huoltoasemakeskittymän kehittäminen, palvelut esim. eläinlääkäri
- Tokmanni ja Lidl paransivat palvelutasoa. Ruokakauppoja on riittävästi, onko jopa liikaa?
- Muita palveluita pitäisi käyttää että ne myös säilyisivät. Pienet palvelut vaatisivat enemmän asukkaita ja niitä tulisi olla tiheämmin
- Arkisia palveluita on oltava. Verkkokauppa toimii erikoistavarakauppaan liittyen ja melko lähellä on esim. Helsinki ja Vantaa
- Eri ryhmillä on eri mahdollisuudet käyttää palveluita
- Moni on tottunut lähtemään shoppailemaan Jumboon tai Villaan
- Missä ovat illanviettomahdollisuudet?
- Paikalliset erikoispalvelut ovat myös hyviä, kuten Kino Juha ja keilahalli
- Tapahtumille ei ole oikein paikkaa kk-alueella, vaan kauempana kuten Klaukkalassa. Kirkolla on sali. Aleksis Kiven patsaalla myös tapahtumia, mutta paikka on ahdas
- A.K. patsaan siirto torille

Virkamiehet ja sidosryhmät 10.2

Liikenne, reitit ja pysäköinti

- Linja-autoaseman tulevaisuus? Liityntäpysäköinnin sijoittaminen palveluiden yhteyteen, tulisi olla houkutteleva vaihtoehto
- Myös mopojen ja mönkijöiden huomiointi, myös vapaa-ajan liikkuminen
- Kävelyverkoston kehittäminen, yhteydet järvelle
- Pyöräilyverkoston kehittäminen, paljon asutusta ja palveluita 2 km säteellä, lenkin muodostaminen?
- Pyörrien liityntäpysäköinti ja pyöräpysäköinti Nykillä: oltava laadukkaasti järjestetty
- Kävelykokemuksen kehittäminen (opasteet, konsepti), joukkoliikenneyhteydet huonot (asukkaat/sisäinen liikenne ja matkailijat), autolla saavutettavissa -moottoritie, ydinkeskustan parkkipaikat, raskaan liikenteen palvelut paraatipaikalla Helsingintiellä, pysäköintialueet kunnantalon ympäristössä
- Maanpäälliset pysäköintilaitokset eivät usein näytä kivoille. Maanalainen pysäköinti on kallista, on myös paineellista pohjavettä
- Yhteiskäyttöalueita pitäisi saada kehitettyä, mutta on haastetta kunnan sisälläkin
- Keskitetty pysäköinti vapauttaisi tilaa parkkikentiltä (maksullista)
- Viheralueita ei saa muuttaa p-paikoiksi
- Keskustassa on pulaa pysäköintipaikoista
- Koko pysäköinti tulisi silloin ratkaista ylemmällä tasolla
- Keskusta ei houkuttele kävelemään. Autoillaan paikasta toiseen
- Kunnantalolla pysäköintikenttää. Kadunvarsilla, AsOy piholla, kouluilla
- Vuoropysäköinti, kun koululla ei ole toimintaa voiko paikkoja käyttää joku muu = ei voi
- Linja-autoasema on todella hyvällä paikalla
- Lukoilin enemmistöomistama
- Kiinteistökehittämistä, asuinrakennusta? Koulujen kannalta hyvä sijainti. Pesikentältä voi olla liityntäliikennettä

Virkamiehet ja sidosryhmät 10.2

Täydennysrakentaminen, asuminen ja kehittyvä kaupunkiympäristö

- Pratikankujan ja Aleksis Kiven tien ympäristön kehittäminen: elävä, kaunis, viihtyisä ympäristö
- Rivitaloasunnot kysytyimpiä, pienikin oma piha tärkeä. Kerrostalokantaa melko hyvin
- Palveluasumisen näkökulma, oltava palvelujen yhteydessä, keskitys
- Sukupolvien kortteli kaikissa kohteissa!
- Uudisrakentamisen mittakaava, tulee kiinnittyä olemassa olevaan. Ilmeikäs, omaleimainen uusi rakentaminen
- Nuorten aikuisten asuminen, yhteydet oppilaitoksiin? Sekoittunut, monipuolista asumista, myös edullista
- Vastaus hajarakentamis-hurmokseen, palvelut ja vireys vetovoimatekijöinä. Tehokasta pientalorakentamista?
- Punamullantien varren rakennukset ovat liian kaukana katutilasta. Tilallisesti liian avara ja autoinfra hallitsee tilaa. = ihmisen mittakaava on miellyttävä
- kylämäisyys, pieni mittakaavaisuus ja kerroksellisuus, vanhan kauppakeskustan kehittäminen - kyläidyllisyys vs.
- Täydennysrakentaminen ja vanhaan sopeutuva rakentaminen
- Ydinkeskustan tiiviimpi ja tehokkaampi rakentaminen
- Kunnanviraston tontin kehittäminen, Helsingintien varren tyhjät tilat ja saapumisnäkyvät
- Torin ympäristön täydennysrakentaminen ja kaupunkikuva
- Linja-autoaseman tulevaisuus ja sijainti, ei unohdeta viheralueita alueella
- Sairaalanmäen hyötykäyttö,
- Ikäihmisten ja lapsiperheiden asumista (kohderyhmät)
- Rakentamisen mittakaava kohtuullista Kirkonkylään istuvaa
- Vanhan ja uuden rakennuskannan huomioiminen
- Kerroksellisuuden säilyttäminen, mutta huonokuntoiset kunnostettava (maalaa ja valaistus)
- Purettuja ei tule takaisin. Vanhoissa rakennuksissa on paljon paikan henkeä luovaa

Virkamiehet ja sidosryhmät 10.2

Alueen ja paikan henki, ominaispiirteet, kulttuuriympäristö

- Tasapaino suojelun ja kehittämisen välillä
- Kirkon kokonaisuuden nostaminen
- Yksityisessä omistuksessa olevat, tärkeät rakennusperintökohteet: miten tästä eteenpäin, porkkana kunnostukseen?
- Lasten ja nuorten ääni mukaan kehittämiseen!
- sekä uutta ja vanhaa, vahvistetaan maalaiskyläidylliä, Aleksis Kiven tien ympäristön rakennusten kunnostaminen, fiilistä muuallekin
- Nuorisolle tiloja
- Kirkonmäen fiilis myös keskustaan
- Pieni mittakaava, ajallinen kerroksellisuus, perinteikkyys, historia
- Ei tehdä toista Klaukkalaa
- Eniten kehitettävää yleisessä viihtyisyydessä
- Kylä ja kirkko

Luottamushenkilöt 15.2

Viheralueet ja luonto

- Kirkon ympäristö ja lääketehaan lehto: kaunis ympäristö toivottavasti säilyy, tai puurakentamista?
- Yksi iso, monipuolinen puisto lapsille ja nuorille
- Keskustan yleisilmettä kohotettava, vihreyttä tarvitaan, istutuslaatikoita, penkkejä jne. jotka sopivat alueelle, lisää viihtyisyyttä
- Runkopuita kaupunkiympäristöön, toisi vihreyttä, hillitsisi ajonopeuksia teiden varsilla ym.
- peltoalue, parkkimäki, Myllykoski suosittuja ulkoilualueita: hyvä tilanne! Monipuolisuus
- Mahdollisuuksia palstaviljelyyn? Maaniitun koulun takana löytyy jo, kunta vuokraa
- Reitit tärkeitä, eripituiset lenkit, myös matkailun kannalta
- Lähiliikuntapaikkoja ja viheralueita hyvin ja ovat tärkeitä, lähipuistojen kunto ja ylläpito, riittävyys jatkossakin, Nurmijärven Nurmijärvi vaatii huomiota, reittejä järvelle, Lääketehtaan alue potentiaali viheralueena, historialliset rakennukset, yhteys alueen kautta Nurmijärvelle, , koulujen ja päiväkotien pihat pidettävä hyvässä kunnossa, Aleksis Kiven patsas tarvitsee paremman paikan
- Miksi tulla Kirkonkylälle - kokoontumispaikka tarvittaisiin, Kuten Rantapuisto ja Aurinkomäki
- Kirkonkylän ulkopuolelta tuleville: selkeyttä ja mitä tulla tekemään
- Liikuntapuisto olisi hyvä saada viimeistelyä
- Kokonaissuunnitelma on olemassa, josta 1. vaihe tehty - eli on kesken

Luottamushenkilöt 15.2

Palvelut, elinkeinot, tapahtumat ja matkailu

- Hajanaisuus haasteena, palveluiden keskittäminen, myös kivijalkapalvelut
- Julkiset palvelut Kirkonkylän alueella säilytettävä, mutta taattava pääsy julkisella liikenteellä
- Omia tapahtumia, joista Kirkonkylä tunnetaan, esim. iso urheilutapahtuma
- Lisää palveluita: kahviloita, majoitusta, poliisin palvelut, vaatekauppaa, etätyöpisteet, edullisia liiketiloja on, mutta liikkeet menevät isoihin keskuksiin, monipuolisempaa liiketilaa, torin aktivoimista, tapahtumia, esim. musiikki ja kulttuuri/liikuntatapahtumia, tapahtumapaikkojen hyödyntäminen, kohtaamispaikkoja ja ajanviettopaikkoja eri ikäisille asukkaille
- Kesäjuhlat voisi olla yksi syy tulla Nurmijärvelle
- Ystävien tapaamiselle vaihtoehdot: pitsa, keilaaminen, biljardi
- Kino Juha hyvä, mutta jos ei halua katsoa elokuvaa
- Teboilille tarvittaisiin idearatkaisu kokonaisuudelle
- Lidliä vastapäätä iso tontti - keskeinen paikka - mitä siihen?
- Luontokohteet ja lähiruoka edistämään kiinnostavuutta myös matkailun näkökulmasta
- Frisbeegolf vetää kävijöitä
- Torialueen kehittäminen matkailun näkökulmasta
- Sivistyskolmio; kirjasto, torin ja kirkon väli voisi olla kokemuksellisempi ja saavutettavampi
- Jyvämakasiinissa kesäkahvila, seurakunnan pitämä
- Opasteet ydinkeskustassa: selkeys ja löydettävyys
- Suuremmat kaupat mieluummin reuna-alueille kuin keskustaan

Luottamushenkilöt 15.2

Liikenne, reitit ja pysäköinti

- Haastavaa tulla Kirkonkylälle harrastamaan julkisella liikenteellä, varsinkin nuoret: sisäisen liikenteen kehittäminen!
- Liityntäpysäköinnille löydyttävä riittävästi tilaa ja hyvällä paikalla
- Kävely- ja pyöriteitä lisättävä, turvallisuutta parannettava
- Teiden ja kevyenliikenteen väylien ylläpito, kevyenliikenteen väylät hyvät moneen suuntaan, toimiva julkinen liikenne tarpeen, liityntäpysäköintipaikkoja ei riittävästi keskustassa/ilmainen, kauppojen edustoilla riittävästi paikkoja, nopeampia sähköauton latauspaikkoja, linja-autoaseman aktivointi käyttäjille esim. järjestön ylläpitämä
- Saavutettavuus ilman omaa autoa?
- Tottunut pysäköintipaikkoihin ja niiden saatavuuteen. Mitä jos ei olisikaan, vähän sivummassa? Opasteet ja paremmat jalankulkureitit ratkaisuksi
- Reittien selkeys. Lopulta pienetkin asiat voivat ratkaista (töksähtelevät reunakivet ym.)
- Autopaikalla on hinta vs. samalla rahalla muiden liikkumismuotojen kehittäminen
- Onko lukiolaisilla oikeus autopaikkaan?
- Kouluilla on myös muuta toimintaa; harrastuksia jne. jolloin palvelevat eri kohdeyleisöä ja tarpeita
- Esim. Maaniitussa välillä p-paikat täynnä kun on tapahtumaa
- Päällekkäinen käyttö - jos olisi eri vuorokauden aikoina käyttäjiä
- Korsisaaren bussit kiertänevät uudet alueet
- Parkkimäen p-paikat voivat olla varsinkin talvella vähissä

Luottamushenkilöt 15.2

Täydennysrakentaminen, asuminen ja kehittyvä kaupunkiympäristö

- Pienkerrostaloja, townhouse-asumista, puukerrostaloja ja muutenkin puurakentamista Kirkonkylän alueelle, vanhan keskustan luonnetta kunnioittaen
- Kokonaiskuvaa tarvitaan keskustan kehittämiseksi
- Ikäihmisten korttelit lähelle palveluja
- Arvokkaita kohteita, kerroksellisuutta, rajattua katutilaa, "salaiset puutarhat", isommat yhteispihat, monipuoliset toiminnot
- Sekoitettua rakennetta keskustaan, maantasossa liiketiloja, ylempänä asumista, asukkaille erilaisia vaihtoehtoja
- Erilaisia asumismuotoja ja asuntokantaa Kirkonkylälle esim. sekoitetun asumisen kortteleita
- Lääketehtaan alueen suunnittelu korkeatasoista, metsäisen alueen siistiminen
- Kirkonkylän vanhat kaavat käytävä läpi
- Raikas yhtenäinen ilme kirkonkylälle
- Kunnanvirastotalon tontti käyttöön - asumista, liiketiloja, kunnan toimipiste ja kokoustilat
- Rajamäentien varsi asuinkäyttöön
- Toreeninmäen täydennysrakentaminen, kyläkuvan kannalta keskeiset rakennukset suojeluun
- Kaavan muuttaminen: rakentaminen kaatuu valituksiin, jossa toinen haluaa liiketiloja ja toinen ei
- Klaukkalan alueella liiketilat voivat olla vähällä käytöllä
- Kirkonkylällä iso vaade liiketilojen määrälle
- Missä liiketiloja vaaditaan? Liian isolle alueelle ei kannata, mutta jos ei vaadita, ei tule
- Mitä tehdään huonokuntoisille taloille? Korjaaminen ei toimiva ratkaisu. Purkaminen ja uutta
- Oma talo ja iso piha
- Neljä vuodenaikaa ja joidenkin palveluiden kausiluontoisuus
- Ilvesvuoren kaavassa rajattu elintarvikeliikkeet pois
- Arkkitehtuurista: kirkko on kaunis ja upea, ei osata sanoa miltä kirkonkylä näyttää, rakennettu useassa ajassa ja kerrostumaa on
- Omppulinna, palvelukodin vanhat tilat, työterveystalo: mihin käyttöön? asumista? julkinen puoli?

Luottamushenkilöt 15.2

Alueen ja paikan henki, ominaispiirteet, kulttuuriympäristö

- Torin ympäristö, akseli kirjastolle: ei oikein toimi, mutta potentiaalia kehittää
- Nurmijärven logon ja visuaalisen ilmeen käyttäminen kaupunkiympäristössä?
- Sisääntuloteiden ympäristön siistiminen ja vihreyden lisääminen, saapuminen keskustaan
- Orientoitavuus keskustassa, opastukset, esim. miten matkailijat pääsevät 7 veljeksien reitille?
- Keskeisimpien paikkojen kehittäminen, mm. Teboilin tontti, torin ympäristö
- Paikallisten taiteilijoiden näkyminen kaupunkiympäristössä
- Nyt perinteinen, turvallinen, nukkumalähiö
- Haasteina pysähtyneisyys, jäsentymättömyys
- Tulevaisuudessa viihtyisyyttä, kutsuvuutta
- Lääketehtaan alueen pappilan pellon välissä kehittäminen asunnoiksi. Yksityisessä omistuksessa. Järvi oli aiemmin matala ja rehevöitynyt. 80-luvun lopulla tutkittu muuta käyttöä
- Järvi ja näkymien säilyttäminen
- Nuoret menevät opiskelemaan muualle, mutta saattavat palata perheen perustaessaan
- Seurakunta säilyttänyt hyvin rakennuksiaan, Ahjolassa nuorisotila nykyisiin.

Yrittäjät 7.2. (Kunnan järjestämä)

Palvelut ja elinkeinot

- Rantabulevardi Nurmijärven ympäri
- Vanha Pappila
- Joulujäsen- ja Vapputori – Iso kuusi, myyntikojuja, musiikkia, miten saisi väkeä paikalle?
- Korsisaaren talo torin laidalla – kirpputori nyt, seurakunnan tiloja
- Aleksis Kiven tiellä ja Pratikankujalla luovuttava liiketila pakotteesta, jotta alue voi kehittyä
- Kino Juha bulevard
- Aikuisten baari & oleskelu/tapaamispaikka (ei yökerho, hampparipaikka) kaiken ikäisille
- Majoitustoimintaa, hotelli tai motelli esim. Omppulinna Terveyskeskuksen historiallisella alueella
- Nuorten olohuone toimintaa
- Ravintoloita
- Kaupallisten palveluiden keskittäminen, Helsingintien ja torin vaikutus alueelle
- Kivijalkaliiketiloihin tarvitaan
- Kioskit elävöittävät toria

Yrittäjät 7.2.

Tapahtumat ja matkailu

- Tapahtumia torille, Krannilaan, Kino Juhaan esim. Musiikki, urheilu yms.
- Tapahtumajonoja tarvitaan lisää
- Ilmiöittäminen, Alueen brändäys – Mikä on Nurmijärven juttu?
- Hotelli ja majoitustoimintaa tarvitaan, matkailu ja tapahtumat ruokkivat toisiaan – mikä vetää ulkopaikkakuntalaisia Kirkonkylälle?
- Vierailijoiden parkkeerausmahdollisuudet
- Tärkeitä paikkoja: kirkko, pappila, Kino Juha, Ahjola, Tori
- Puisto puuttuu
- 90-luvulla ollut festareita – Nurmi Rock
- Krannilan kuivurilla toimintaa

Yrittäjät 7.2.

Liikkuminen, reitit ja pysäköinti + täydennysrakentaminen

- Krannilan kehitys – paikka koululle?
- Krannilan katupysäköinti ei luo turvallista reittiä koululaisille
- Keskustan katutason liiketila velvoite riittää Torin ympäristössä -> mahdollistaisi Aleksis Kiven tien täydennysrakentamisen asumisen alueeksi
- Linja-autoaseman kunnossapito
- Viherverkoston tärkeys keskusta-alueella
- Helsingintien varrella tulisi olla liityntäpysäköinnille tilaa linja-autopysäkkien läheisyydessä
- Julkisen liikenteen kehittäminen
- Maalaisidylli säilytettävä, huom. vanhat rakennukset kuten linja-autoasema
- Ei liian modernia rakentamista

Millä sanoilla kuvaisit Nurmijärven Kirkonkylää nykyisellään?



Millä sanoilla kuvaisit Nurmijärven Kirkonkylää vuonna 2035?



Millä sanoilla kuvaisit Nurmijärven Kirkonkylää nykyisellään?



Millä sanoilla kuvaisit Nurmijärven Kirkonkylää vuonna 2035?

