

NURMIJÄRVI

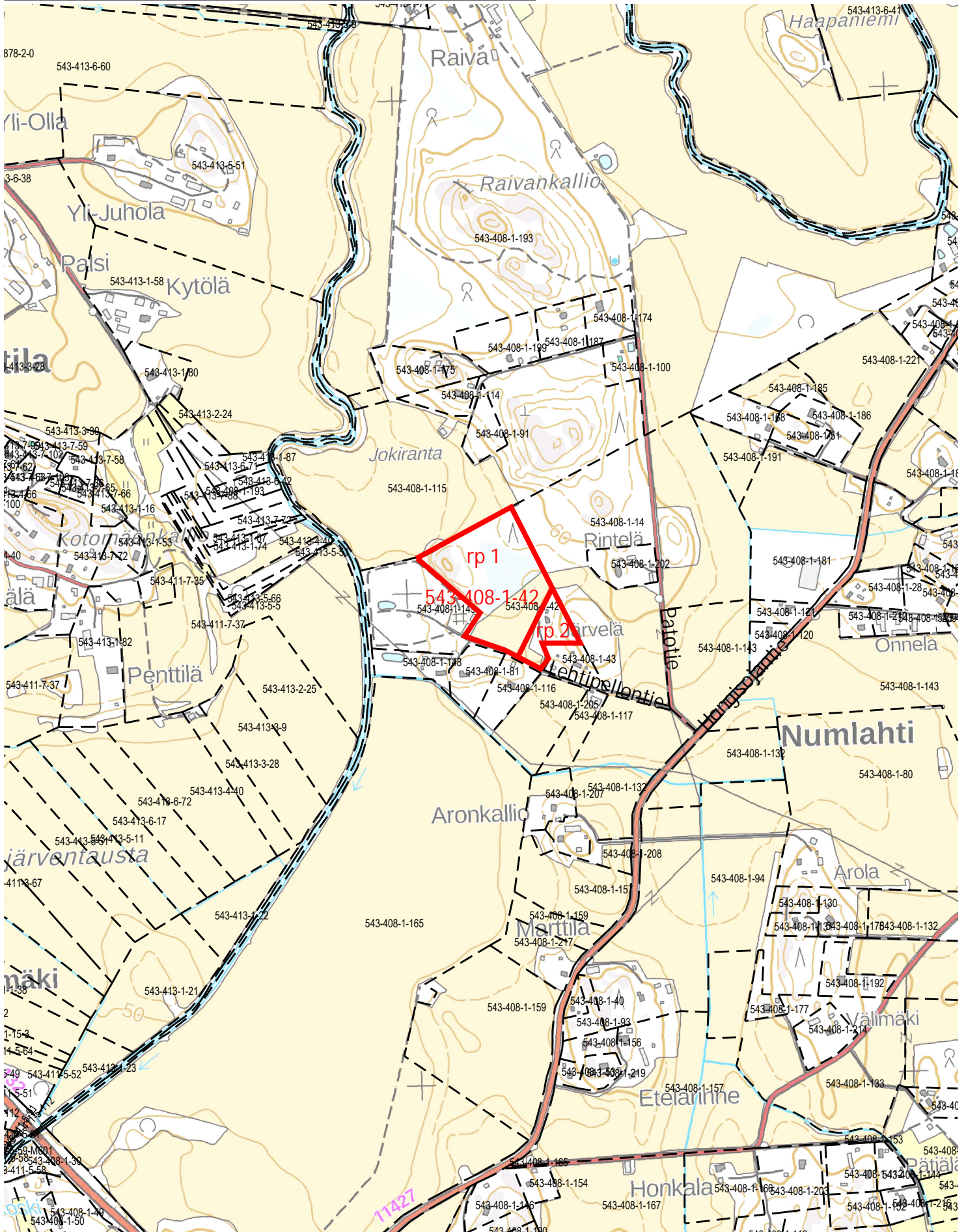
Numlahti

Kunnan rekisteritietoja

1:10 000

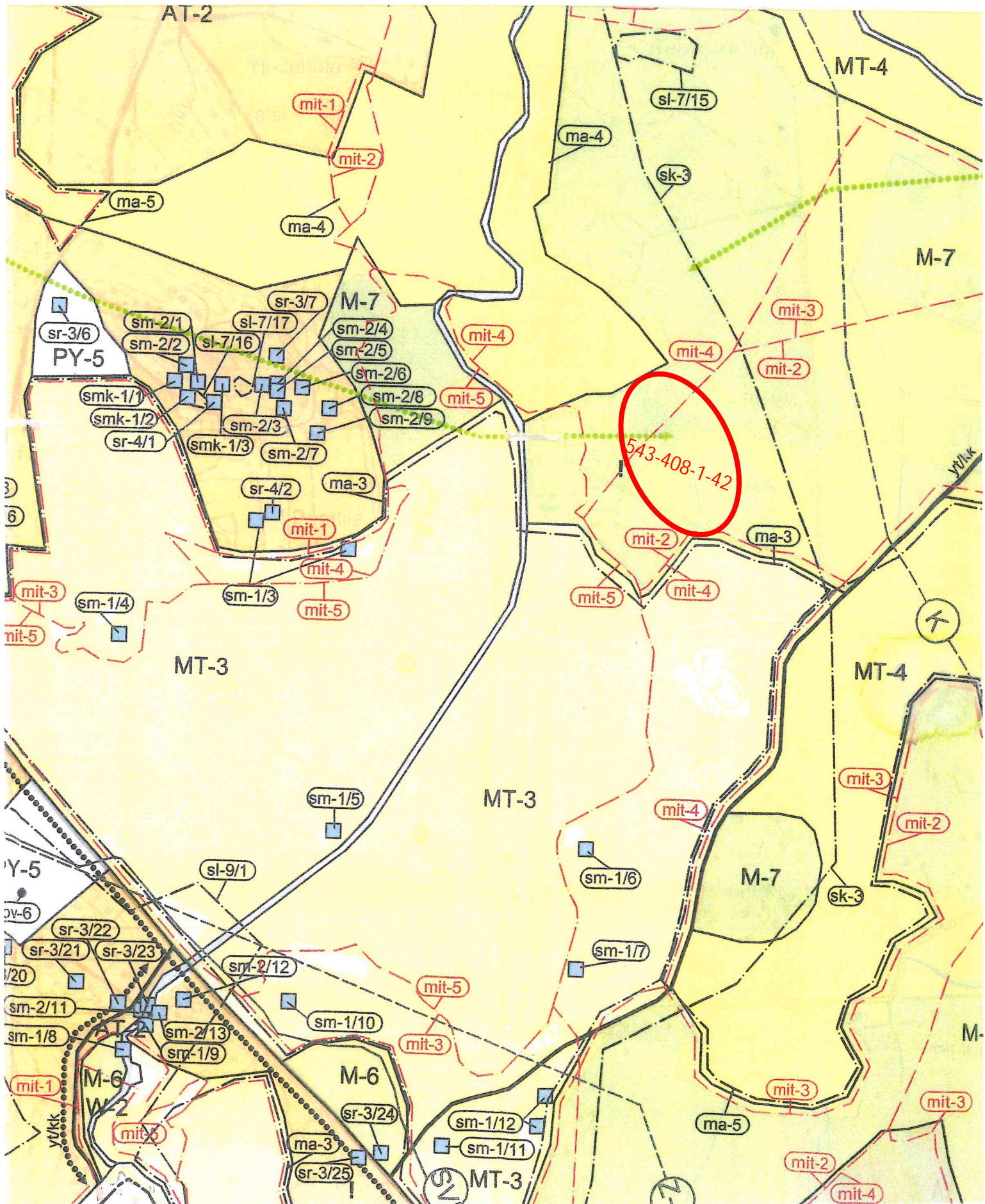
Tulostettu: 24.9.2024

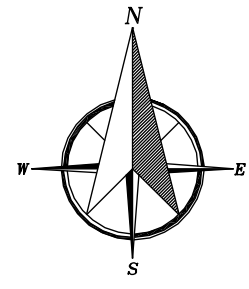
AV



24.9.2024 PV

Kunnanvaltuusto hyväksynyt 16.12.2015 § 93





543-408-1-115

543-408-1-42
Ma. n. 43350 m² (4,335 ha)
Rakennuspaikka 1.

543-408-1-42
Ma. n. 7500 m²
Rakennuspaikka 2.

543-408-1-14

543-408-1-149

543-408-1-81

543-408-1-116

543-408-1-205

543-408-1-117

Päärakennus
2.kerros, A = 400 k-m²

Talusrakennus
1.kerros, A = 100 k-m²

Asuinrakennus
2.kerros, A = 400 k-m²

Talusrakennus
1.kerros, A = 100 k-m²

Purettava lomarakennus
n.78 m²

Purettava liiteri

LEHTIPELLONTIE

TUNN.	LUKUM.	MUUTOS	NIMIM.	PVM
K.O.SA/KYLÄ	KORTT./TILA	TONTTI	RN:O	
NUMLAHTI	Ma. K.tunnus 543-408-1-42			
UUDISRAKENNUS		PÄÄPIIRUSTUS	1	
ASUNTO OY NURMIJÄRVEN KOIVUKEHTO		ASEMAPIIRUSTUS		MK: 1:1000
LEHTIPELLONTIE 37 01860 PERTTULA		Rakennuspaikat 1. ja 2.		
INSINÖÖRITOIMISTO KLAUKKALAN RAKENNE OY		TYÖN N:O JA PIIRUSTUKSEN N:O	MUUTOS	
Järvihaantie 4 B 17, 01800 KLAUKKALA				
p.0505667088, toimisto@klaukkalanrakenne.fi				
PIIRT: Sirikka Valimaa	SUUNN: Markku Valimaa	ARK	25.24 - 01	
PVM 8.11.2024	TARK:			