


Asemakaavoitus- ja rakennuslautakunta

Aika 21.01.2025 klo 17:03 - 18:40

Paikka Kunnanvirasto, kokoushuone Hallitus

Käsitellyt asiat

§	Otsikko	Sivu
§ 1	3–353 Vesitorni, asemakaavamuutos, hyväksyminen	4
§ 2	Kaavoituskatsaus 2025	8
§ 3	Otto-oikeuden käyttäminen viranhaltijoiden päätöksiin	10
§ 4	Ilmoitusasiat	12
§ 5	Kehitys- ja keskusteluasiat	13

**Osallistujat**

	Nimi	Tehtävä	Lisätiedot
Läsnä	Malkamäki Jussi, KOK	puheenjohtaja	
	Virtanen Sami, VIHR	varapuheenjohtaja	
	Lehto Asta, KESK	jäsen	
	Lompola Kirsi, KOK	jäsen	saapui klo 17:06 ennen §:n 5 käsittelyä
	Mantila Elli, KESK	jäsen	
	Mustonen Kalle, KESK	jäsen	
	Rousu Sirkka, SDP	varajäsen	
	Schalin Cisse, PS	jäsen	
	Tarikka Visa, KOK	jäsen	
	Viitala Elina, PS	jäsen	etäyhteydellä
Maijala Jouni, PS	kunnanhallituksen edustaja		
Voutilainen Emiljan	nuorisovaltuuston edustajan varajäsen		
Oksanen Juha	esittelijä	tekninen johtaja	
Raukamo Pia	pöytäkirjanpitäjä	hallinnon asiantuntija	
Poissa	Heino Tarja, SDP		
	Viitanen Jenni, SDP		
Muu	Toivola Crista	asiantuntija §:t 1-2 ja 5	asemakaavapäällikkö
	Kangasniemi Mikael	asiantuntija	rakennustarkastaja
	Mari Hanski		kaavavalmisteliija, poistui klo 17:29 §:n 5 käsittelyn aikana
	Essi Vento		kaavoitusarkkitehti, poistui klo 17:29 §:n 5 käsittelyn aikana
	Sanna Okko		kaavoitusarkkitehti, poistui klo 17:29 §:n 5 käsittelyn aikana
Salla Seppälä		kaavoitusarkkitehti, poistui klo 17:29 §:n 5 käsittelyn aikana	
Sini Korpinen		kaavoitusarkkitehti, poistui klo 17:29 §:n 5 käsittelyn aikana	


Laillisuus ja päätösvaltaisuus

Kokous todettiin laillisesti koolle kutsutuksi ja päätösvaltaiseksi.

Pöytäkirjan tarkastajien valinta

Pöytäkirjan tarkastajiksi valittiin Kalle Mustonen ja Sirkka Rousu.

Ptk tark.



Käsitellyt asiat

1 - 5

Käsittelyjärjestystä muutettiin siten, että esityslistan asia 5 käsiteltiin kokouksessa ensimmäisenä.

Allekirjoitukset

Jussi Malkamäki
puheenjohtaja


Pia Raukamo
pöytäkirjanpitäjä

Kalle Mustonen
pöytäkirjantarkastaja

Sirkka Rousu
pöytäkirjantarkastaja

Pöytäkirjan nähtävilläpito

Nurmijärven kunnan internetsivuilla 29.01.2025



Asemakaavoitus- ja
rakennuslautakunta
Asemakaavoitus- ja
rakennuslautakunta

§ 39 29.10.2024
§ 1 21.01.2025

3–353 Vesitorni, asemakaavamuutos, hyväksyminen

Asemakaavoitus- ja rakennuslautakunta 29.10.2024 § 39

Asemakaavaa muutetaan Klaukkalassa vesitornin korttelin 81a ympäristössä. Tekninen johtaja päätti kaavan vireilletulosta 28.3.2024 § 16. Samassa yhteydessä tekninen johtaja päätti asettaa kaavaluonnoksen nähtäville 30 vuorokaudeksi. Asemakaavan osallistumis- ja arviointisuunnitelma sekä kaavaluonnos olivat nähtävillä 2.5.-3.6.2024.

Asemakaavan muutos mahdollistaa uuden vesitornin rakentamisen nykyisen käytöstä poistuvan vesitornin rinnalle. Uusi vesitorni otetaan käyttöön nykyisen vesitornin edelleen toimiessa siten, että muutoksen aiheuttamat vaikutukset veden jakeluun minimoidaan. Nykyinen vesitorni puretaan uuden käyttöönoton jälkeen. Asemakaavan muutosta valmistellaan kunnan aloitteesta. Asemakaava on vaikutuksiltaan vähäistä merkittävämpi ja sen hyväksyy asemakaavoitus- ja rakennuslautakunta.


Nähtävilläoloaikana luonnoksesta saatiin viisi lausuntoa. Uudenmaan liitto, Turvallisuus- ja kemikaalivirasto Tukes sekä Nurmijärven Sähköverkko Oy ilmoittivat, ettei niillä ole lausuttavaa hankkeeseen. Mielenpitoja ei saatu.

Telia Towers Finland muistutti, että kaavamuutosalueella sijaitsee Nurmijärven kunnalta vuokrattu alue telemastolle. Telemastolle johtava kulkureitti tulee pitää avoimena rakentamisvaiheessa ja sen jälkeen. Korttelialueella sijaitsee myös huomioitavia kaapeleita. Kaavamuutosalueelle osoitetaan telemaston vuokra-alueita palveleva ajo- ja johtorasite.

Eltel Networks korosti niin ikään alueella olevien kaapeleiden huomioimista sekä muistutti, että johdonmistaajille on ilmoitettava hyvissä ajoin ennen vanha vesitornin purkamista (3 kk), jotta tarvittaviin muutostöihin jää riittävästi aikaa.

Nurmijärven Vesi lausui, että vesitornin piha tehdään kivituhkasta ja (tai) asfaltista, eikä sen mukaan kaavamääräyksissä ei ole tarpeen määrätä, että piha tulisi varustaa pihaa öljyn- ja hiekanerotuksella eikä erillisellä käsittelyjärjestelmällä. Lisäksi vesitorni perustetaan louhittavaan peruskuoppaan, eikä louhetta voida primääristi hyödyntää tontilla. Louhe kuljetetaan kiviainesasemalle, jossa se murskataan hyödynnettäviksi kiviainesjakeiksi. Määräys maa-ainesten hyödyntämisestä tontilla tulisi poistaa.

Kaavamääräyksistä on poistettu vaatimus öljyn- ja hiekanerotuksesta hulevesien käsittelyssä. Tätä voidaan perustella muun muassa kaavamuutosalueen sijainnilla. Tontti rajautuu asemakaavan mukaiseen maatalousalueeseen ja lähimmät naapurirakennukset ovat noin 200 metrin päässä kaavamuutosalueelta. Ympäröivä maatalousalue on pääosin metsää. Kaavaehdotuksen määräyksissä korostetaan hulevesien käsittelyn järjestämistä siten, että hulevedet eivät vaaranna ympäristöä tai maen alla virtaavan Luhtajoen vedenlaatua. Lisäksi rakennuslupaa varten tulee laatia



Asemakaavoitus- ja rakennuslautakunta	§ 39	29.10.2024
Asemakaavoitus- ja rakennuslautakunta	§ 1	21.01.2025

hulevesisuunnitelma. Määräys maa-ainesten hyödyntämisestä tontilla on muutettu ohjeelliseksi. Kiviaineksen kuljettaminen kierrätysasemalle on perusteltua, jos louhetta ei voida hyödyntää kaavamuuosalueella.

Keski-Uudenmaan ympäristökeskus ilmoitti, että se jää odottamaan kesällä 2024 tehtävän luontoselvityksen tuloksia, jotka tulee huomioida kaavan jatkosuunnittelussa. Koska vesitorni ja sen rakennusalue sijaitsevat varsin jyrkässä rinteessä aivan Luhtajoen vieressä, kaavamääräyksiin on tärkeää lisätä, etteivät rakennustyöt ja työmaahulevedet saa vaarantaa Luhtajoen vedenlaatua. Kaavaan on lisätty määräys, jonka mukaan rakentamisen aikaiset hulevedet tulee järjestää laadullisesti ja määrällisesti siten, etteivät ne vaaranna Luhtajoen vedenlaatua.

Uudenmaan ELY-keskus lausui, että kaavaselostukseen on hyvä lisätä karttaotteet voimassa olevista yleis- ja asemakaavoista. Lisäksi kaavaselostuksen ilmastovaikutusten käsittelyä on syytä selventää niin, että siitä käy lyhyesti ilmi, mitkä kaavan ilmastovaikutukset ovat ja että tehty ilmastovaikutusten arviointi on kaava-aineiston liitteenä. ELY-keskus kiittää Nurmijärven kuntaa ilmastovaikutusten järjestelmällisestä huomioimisesta myös pienissä asemakaavamuutoksissa. ELY-keskus pitää hyvänä asiana, että kaavaluonnoksessa on määrätty nykyisen puuston säilyttämisestä sekä uusiutuvan energian sijoittamisesta suunnittelualueelle. Kilva-arvioinnin vastauksissa todetaan, että purkamisen ja uuden rakentamisen välillä on tehty vertailua kaavamuuosta valmisteltaessa. Vertailuprosessia ei ole tarkemmin kuvattu kaava-aineistossa, jolloin sen laatuun ei voida ottaa kantaa. Kaavaselostukseen on lisätty otteet ajantasaisista asema- ja yleiskaavoista ja sitä on päivitetty ilmastovaikutusten arvioinnin osalta. Nykyisen vesitornin purkamista ja uuden rakentamista on arvioitu Nurmijärven Veden toimesta. Suunnittelussa on huomioitu ympäristö- ja ilmastovaikutukset. Kaavoituksen toimesta ei ole tehty tarkempaa ilmastovaikutusten vertailua, sillä asemakaavalla voidaan vain vähäisesti vaikuttaa vesitornin kaltaisen erikoisrakennelman toteutukseen.

Valmistelija

Kaavasuunnittelija Juha Kanninen, juha.kanniainen(at)nurmijarvi.fi

Esittelijä

Tekninen johtaja vs.

Esitys


Asemakaavoitus- ja rakennuslautakunta päättää 3-353 Klaukkalan vesitornin asemakaavamuutosehdotuksen asettamisesta julkisesti nähtäville MRL 65 §:n ja MRA 27 §:n mukaisessa tarkoituksessa 30 päivän ajaksi sekä päättää hyväksyä vuorovaikutusraportissa esitetyt vastineet saapuneeseen palautteeseen.

Päätös

Esitys hyväksyttiin.

Jakelu

Kaavasuunnittelija Juha Kanninen
Kaavavalmistelija Mari Hanski
Asemakaavapäällikkö Crista Toivola



Asemakaavoitus- ja rakennuslautakunta	§ 39	29.10.2024
Asemakaavoitus- ja rakennuslautakunta	§ 1	21.01.2025

Käyttöpäällikkö Matias Niemi, Nurmijärven Vesi

Asemakaavoitus- ja rakennuslautakunta 21.01.2025 § 1
1223/10.02.03/2023

Asemakaavaa muutetaan Klaukkalassa vesitornin korttelin 81a ympäristössä. Tekninen johtaja päätti kaavan vireilletulosta 28.3.2024 § 16. Samassa yhteydessä tekninen johtaja päätti asettaa kaavaluonnoksen nähtäville 30 vuorokaudeksi. Asemakaavan osallistumis- ja arviointisuunnitelma sekä kaavaluonnos olivat nähtävillä 2.5.-3.6.2024. Asemakaavan muutosehdotus hyväksyttiin asemakaavoitus- ja rakennuslautakunnassa 29.10.2024 § 39. Muutosehdotus oli nähtävillä 15.11.-16.12.2024.

Asemakaavan muutos mahdollistaa uuden vesitornin rakentamisen nykyisen käytöstä poistuvan vesitornin rinnalle. Uusi vesitorni otetaan käyttöön nykyisen vesitornin edelleen toimiessa siten, että muutoksen aiheuttamat vaikutukset veden jakeluun minimoidaan. Nykyinen vesitorni puretaan uuden käyttöönoton jälkeen. Asemakaavan muutosta valmistellaan kunnan aloitteesta. Asemakaava on vaikutuksiltaan vähäistä merkittävämpi ja sen hyväksyy asemakaavoitus- ja rakennuslautakunta.

Nähtävilläoloaikana ehdotuksesta saatiin yksi lausunto. Uudenmaan liitto, Väylävirasto sekä Nurmijärven Sähköverkko Oy ilmoittivat, ettei niillä ole lausuttavaa hankkeeseen. Muistutuksia ei saatu.

Uudenmaan ELY-keskus totesi lausunnossaan, että sen luonnosvaiheessa jättämä lausunto on huomioitu kaavaehdotuksessa. Luonnosuojelun osalta vieraslajien leviämisen estämiseen on syytä kiinnittää huomiota maamassojen siirtelyssä ja lisätä siitä määräys kaavaan. Kaavamääräystä maamassojen uusiokäytöstä tai kierrättämisestä tarkennettiin niin, että niiden käsittelyssä tulee huomioida haitallisten vieraslajien torjunta ja leviämiskin hallinta.

Valmistelija

Kaavasunnittelija Juha Kanninen, juha.kanninen(at)nurmijarvi.fi

Esittelijä


Tekninen johtaja

Esitys

Asemakaavoitus- ja rakennuslautakunta päättää hyväksyä laaditut vastineet saatuihin lausuntoihin sekä muistutuksiin ja hyväksyy Klaukkalan vesitornin asemakaavan muutoksen.

Päätös

Esitys hyväksyttiin.




Asemakaavoitus- ja rakennuslautakunta	§ 39	29.10.2024
Asemakaavoitus- ja rakennuslautakunta	§ 1	21.01.2025

Jakelu

Kaavasuunnittelija Juha Kannainen
Kaavavalmistelijä Mari Hanski
Asemakaavapäällikkö Crista Toivola
Käyttöpäällikkö Matias Niemi, Nurmijärven Vesi

Liitteet

Numero	Otsikko
Liite1	3-353-Vesitorni, osallistumis-ja-arviointisuunnitelma, hyväksyminen
Liite2	3-353 Vesitorni, kaavakartta, hyväksyminen 21.1.2025
Liite3	3-353 Vesitorni, kaavaselostus liitteineen, hyväksyminen 21.1.2025
Liite4	3-353 Vesitorni, havainnekuva, hyväksyminen 27.3.2024
Liite5	3-353 Vesitorni, vuorovaikutusraportti, hyväksyminen 21.1.2025



Kaavoituskatsaus 2025

Asemakaavoitus- ja rakennuslautakunta 21.01.2025 § 2
65/10.02.02/2025

Kunnan tulee vähintään kerran vuodessa laatia katsaus kunnassa ja maakunnan liitossa vireillä olevista ja lähiaikoina vireille tulevista kaava-asioista, jotka eivät ole merkitykseltään vähäisiä (kaavoituskatsaus). Siinä selostetaan lyhyesti kaava-asiat ja niiden käsittelyvaiheet sekä sellaiset päätökset ja muut toimet, joilla on välitöntä vaikutusta kaavoituksen lähtökohtiin, tavoitteisiin, sisältöön ja toteuttamiseen.

Kaavoituskatsaus perustuu Nurmijärven kunnan talousarvion yhteydessä hyväksytyyn asemakaavoitusohjelmaan.

Kaavoituskatsaus ilmestyy Nurmijärven kunnan tiedotuslehden yhteydessä maaliskuussa 2025.

Kaavoituskatsauksen asemakaavoitusta koskeva osa on liitteenä.

Valmistelija

Asemakaavapäällikkö Crista Toivola, [crista.toivola\(at\)nurmijarvi.fi](mailto:crista.toivola(at)nurmijarvi.fi)

Esittelijä

Tekninen johtaja

Esitys

Asemakaavoitus- ja rakennuslautakunta hyväksyy kaavoituskatsauksen asemakaavoitusta koskevan osan.

Käsittely

Päätösesitykseen tehtiin seuraava lisäys (lisäys tummennettuna):

Asemakaavoitus- ja rakennuslautakunta hyväksyy kaavoituskatsauksen asemakaavoitusta koskeva osan ja **valtuuttaa viranhaltijat tekemään tarvittavat tekniset päivitykset.**

Päätös


Asemakaavoitus- ja rakennuslautakunta hyväksyi kaavoituskatsauksen asemakaavoitusta koskevan osan ja valtuutti viranhaltijat tekemään tarvittavat tekniset päivitykset.

Jakelu

Liitteet

Numero Otsikko

Liite6 Kaavoituskatsaus_2025_Asemakaavoitus



Otto-oikeuden käyttäminen viranhaltijoiden päätöksiin

Asemakaavoitus- ja rakennuslautakunta 21.01.2025 § 3

Kuntalain 92 §:n mukaan kunnanhallitus, kunnanhallituksen puheenjohtaja, kunnanjohtaja ja hallintosäännössä määrätty kunnan viranhaltija voivat ottaa kunnanhallituksen käsiteltäväksi asian, joka on kuntalain nojalla siirretty kunnanhallituksen alaisen viranomaisen tai kunnanhallituksen jaoston toimivaltaan ja jossa asianomainen viranomainen on tehnyt päätöksen. Hallintosäännössä voidaan määrätä vastaava oikeus koskemaan myös lautakuntia ja liikelaitoksen johtokuntia.

Nurmijärven kunnan hallintosäännön 37 §:n mukaan asia voidaan kuntalain 92 §:n mukaisesti ottaa lautakunnan käsiteltäväksi, jollei asiaa ole ilmoitettu otettavaksi kunnanhallituksen käsiteltäväksi.

Hallintosäännön 39 §:n 2 momentin mukaan lautakunnan alaisen viranhaltijan on ilmoitettava lautakunnalle tekemistään ottokelpoisista päätöksistä lukuun ottamatta sellaisia asioita tai asiaryhmiä, joista lautakunta on ilmoittanut, ettei se käytä otto-oikeuttaan.

Hallintosäännön 39 §:n 3 momentin ilmoitusvelvollisuuden ulkopuolelle erikseen rajataan seuraavat asiat, joita ei tarvitse ilmoittaa ottomenettelyyn:

- kynnysarvon alle jäävät tavara-, palvelu- ja urakkahankinnat (pienhankinnat)
- opiskelijoille, tutkijoille ja tutkimuslaitoksille myönnettävät tutkimusluvut
- työryhmän asettaminen
- tilakeskuksen päällikön alaisen toimialueen hallinnoimien asuntojen ja toimitilojen vuokrausta ja käyttöoikeuksia koskevat viranhaltijapäätökset.


Otto-oikeutta ei ole seuraavissa asioissa:

- lain tai asetuksen mukaisissa lupa-, ilmoitus-, valvonta- tai toimitusmenettelyä koskevilla asioilla
- yksilöön kohdistuvissa opetustoimen, terveydenhuollon tai sosiaalitoimen asioissa
- kuntalain 51 §:ssä tarkoitettulle kuntien yhteiselle toimielimelle siirretyissä asioissa, jos asianomaiset kunnat niin sopivat
- henkilöstöä koskevilla päätöksissä lukuun ottamatta vakinaiseen virkaan ottamista koskevat päätökset.

Ilmoitus otto-oikeuden alaisesta päätöksestä on tehtävä neljän päivän kuluessa pöytäkirjan tarkastamisesta. Viranhaltijapäätösten osalta määräaika lasketaan päätöksen tai pöytäkirjan allekirjoittamisesta. Ilmoitus tehdään julkaisemalla pöytäkirja tai viranhaltijapäätös luottamushenkilöiden tietoverkossa.

Päätökset niissä asioissa, joista ei tarvitse ilmoittaa, voidaan otto-oikeuden estämättä panna täytäntöön, jollei yksittäistapauksessa ole ilmoitettu asian ottamisesta kunnanhallituksen tai lautakunnan käsiteltäväksi.

11.12.2024-13.1.2025 välisenä aikana ei ole tehty asemakaavoitus- ja rakennuslautakunnan otto-oikeuden alaisia viranhaltijapäätöksiä.



Esittelijä

Tekninen johtaja

Esitys


Merkitään tiedoksi.

Valmistelija

hallinnon asiantuntija Pia Raukamo, pia.raukamo(at)nurmijarvi.fi

Päätös

Merkittiin tiedoksi.



Ilmoitusasiat

Asemakaavoitus- ja rakennuslautakunta 21.01.2025 § 4

1. Rakennusvalvonnan julkipanolista 19.12.2024
2. Maankäytön ja kaavoituksen tulosalueen päällikön sijaistaminen 23.12.2024-31.7.2025

Esittelijä

Tekninen johtaja

Esitys


Merkitään tiedoksi.

Päätös

Lisäksi:

3. Yleiskaavapäällikön rekrytointi

Merkittiin tiedoksi.



Kehitys- ja keskusteluasiat

Asemakaavoitus- ja rakennuslautakunta 21.01.2025 § 5

Esittelijä

Tekninen johtaja

Esitys

Asemakaavoitus- ja rakennuslautakunta keskustelee.


Päätös

Asemakaavoitus- ja rakennuslautakunta keskusteli:

- Asemakaavoitusyksikkö esittäytyi
- kaavojen edistymisen
- sudet Nurmijärvellä
- Rajamäen uusi Telian masto
- Lintumetsän masto

Kirsi Lompola saapui klo 17.06 ennen §:n 5 käsittelyn alkua.

Hanski, Vento, Okko, Seppälä ja Korpinen poistuivat klo 17.29 §:n 5 käsittelyn aikana.



Muutoksenhakuohje koskee pykälää: § 1

Valitusosoitus

Tähän päätökseen haetaan muutosta kunnallisvalituksella.

Valitusoikeus

Päätökseen saa hakea muutosta:

- se, johon päätös on kohdistettu tai jonka oikeuteen, velvollisuuteen tai etuun päätös välittömästi vaikuttaa (asianosainen)
- kunnan jäsen, lukuun ottamatta vaikutukseltaan vähäisiä muutoksia, joissa valitusoikeus on vain asianosaisilla. Vaikutukseltaan vähäisenä ei ole pidettävä asemakaavan muutosta, jossa muutetaan rakennuskorttelin tai muun alueen pääasiallista käyttötarkoitusta, supistetaan puistoja tai muita lähivirkistykseen osoitettuja alueita taikka nostetaan rakennusoikeutta tai rakennuksen sallittua korkeutta ympäristöön laajemmin vaikuttavalla tavalla, heikennetään rakennetun ympäristön tai luonnonympäristön arvojen säilymistä taikka muutetaan kaavaa muulla näihin rinnastettavalla tavalla. (Valitusoikeuden rajoittaminen ei koske MRL 73 §:n mukaisia ranta-asetmakaavoja)
- viranomaisen toimialaansa kuuluvissa asioissa
- maakunnan liitto ja kunta, joiden alueella kaavassa osoitetulla maankäytöllä on vaikutuksia
- rekisteröity paikallinen tai alueellinen yhteisö toimialaansa kuuluvissa asioissa toimialueellaan.

Valituksen toimittaminen viranomaiselle

Valitus on tehtävä 30 päivän kuluessa päätöksen tiedoksisaannista.

Valitus on toimitettava valitusviranomaiselle viimeistään valitusajan viimeisenä päivänä ennen valitusviranomaisen aukioloajan päättymistä.

Kaavan tai rakennusjärjestyksen hyväksymistä koskevan päätöksen katsotaan tulleen asianosaisten tietoon seitsemän päivän kuluttua siitä, kun pöytäkirja on nähtävänä yleisessä tietoverkossa.


Kunnan jäsenen katsotaan saaneen päätöksestä tiedon seitsemän päivän kuluttua siitä, kun pöytäkirja on nähtävänä yleisessä tietoverkossa.

Tiedoksisaantipäivää ei lueta valitusaikaan. Jos valitusajan viimeinen päivä on pyhäpäivä, itsenäisyyspäivä, vapunpäivä, joului- tai juhannusaatto tai arkilauantai, saa valituksen tehdä ensimmäisenä arkipäivänä sen jälkeen.

Valitusviranomainen

Valitus tehdään Helsingin hallinto-oikeudelle.

Postiosoite: Radanrakentajantie 5, 00520 Helsinki



Sähköposti: helsinki.hao(at)oikeus.fi
Puhelinnumero: 0295642069

Valituksen voi tehdä myös hallinto- ja erityistuomioistuinten asiointipalvelussa osoitteessa <https://asiointi2.oikeus.fi/hallintotuomioistuimet>

Valituksen muoto ja sisältö

Valitus on tehtävä kirjallisesti. Myös sähköinen asiakirja täyttää vaatimuksen kirjallisesta muodosta.

Valituksessa on ilmoitettava

1. päätös, johon haetaan muutosta (valituksen kohteena oleva päätös);
2. miltä osin päätökseen haetaan muutosta ja mitä muutoksia siihen vaaditaan tehtäväksi (vaatimukset);
3. vaatimusten perustelut;
4. mihin valitusoikeus perustuu, jos valituksen kohteena oleva päätös ei kohdistu valittajaan.

Valituksessa on lisäksi ilmoitettava valittajan nimi ja yhteystiedot. Jos puhevaltaa käyttää valittajan laillinen edustaja tai asiamies, myös tämän yhteystiedot on ilmoitettava. Yhteystietojen muutoksesta on valituksen vireillä ollessa ilmoitettava viipymättä hallintotuomioistuimelle.


Valituksessa on ilmoitettava myös se postiosoite ja mahdollinen muu osoite, johon oikeudenkäyntiin liittyvät asiakirjat voidaan lähettää (prosessiosoite). Mikäli valittaja on ilmoittanut enemmän kuin yhden prosessiosoitteen, voi hallintotuomioistuin valita, mihin ilmoitetuista osoitteista se toimittaa oikeudenkäyntiin liittyvät asiakirjat.

Valitukseen on liitettävä:

1. Valituksen kohteena oleva päätös valitusosoituksineen;
2. Selvitys siitä, milloin valittaja on saanut päätöksen tiedoksi, tai muu selvitys valitusajan alkamisen ajankohdasta;
3. Asiakirjat, joihin valittaja vetoaa vaatimuksensa tueksi, jollei niitä ole jo aikaisemmin toimitettu viranomaiselle.

Oikeudenkäyntimaksu

Muutoksenhakuasian vireille panijalta peritään oikeudenkäyntimaksu sen mukaan, kuin tuomioistuinmaksulaissa (1455/2015) säädetään.



Muutoksenhakuohje koskee pykäläiä: § 2, § 3, § 4, § 5

Muutoksenhakukielto

Oikaisuvaatimusta tai kunnallisvalitusta ei saa tehdä päätöksestä, joka koskee:

- vain asian valmistelua tai täytäntöönpanoa (KuntaL 136 §)
- virka- tai työehtosopimuksen tulkintaa tai soveltamista ja viranhaltija on jäsenenä viranhaltijayhdistyksessä, jolla on oikeus panna asia vireille työtuomioistuimessa (KVHl 50 § 2 mom.)
- etuosto-oikeuden käyttämättä jättämistä (EtuostoL 22 §)
- vaaliviranomaisen tekemää päätöstä (VaaliL 45, 66 ja 83 §).