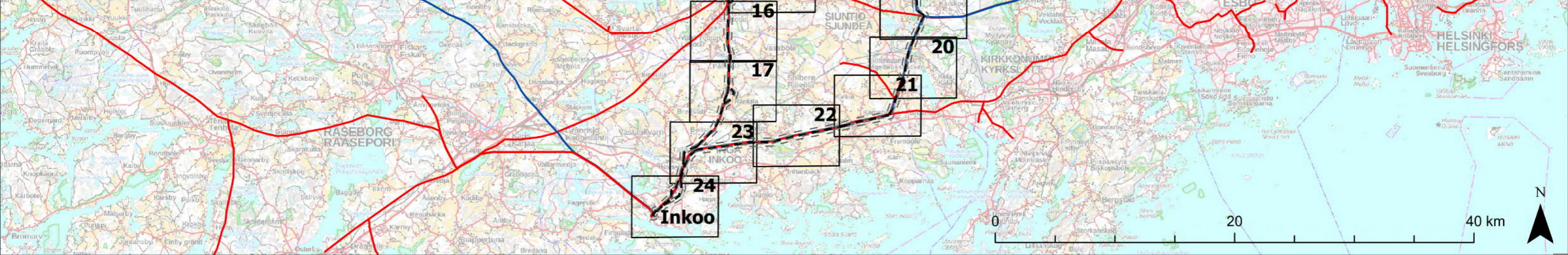


FINGRID

Liite 1, karttalehtijako
1:280 000

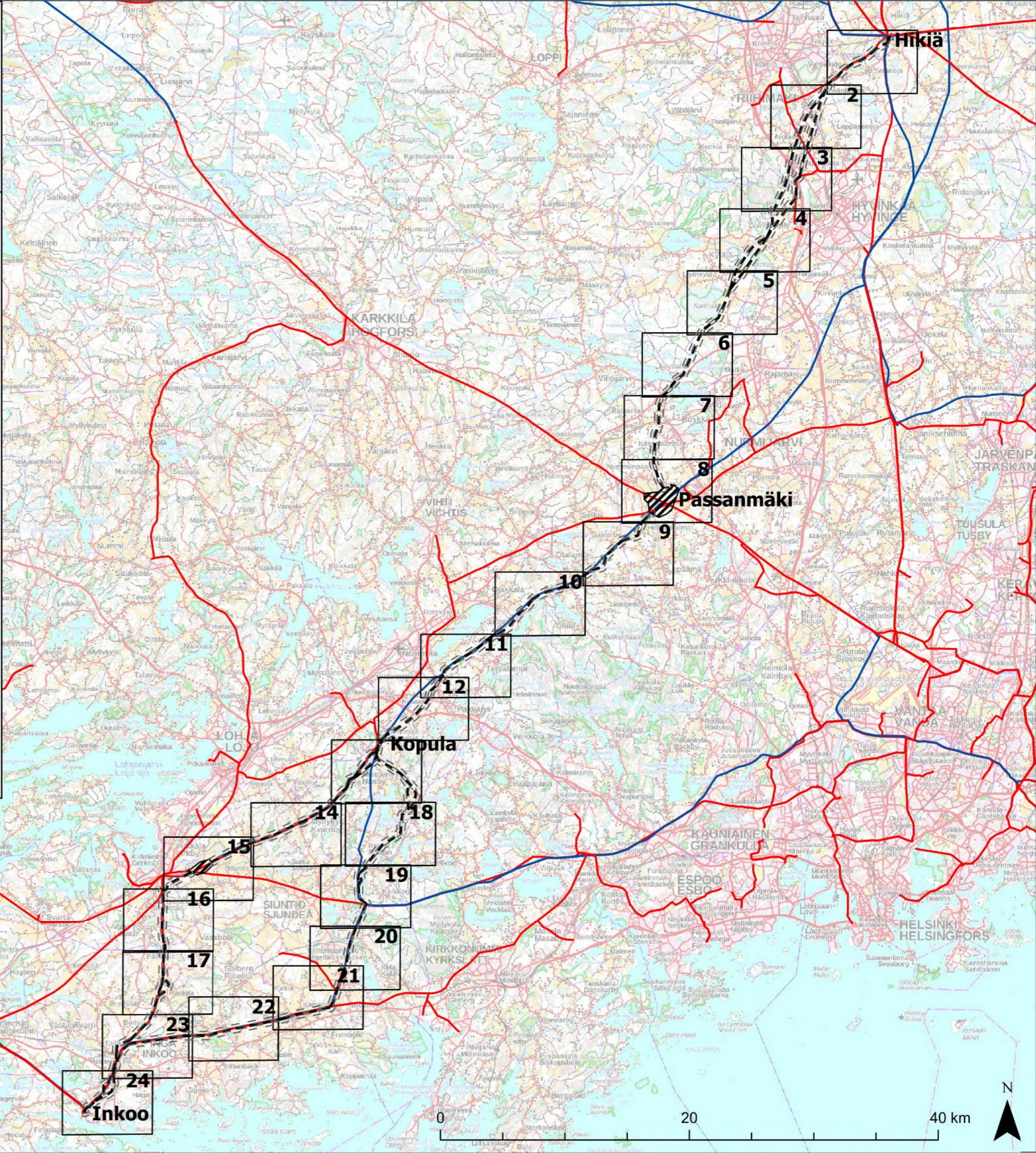
- | | | | |
|------------------------------------------------------------------------------------|--------------------------------------------------------|-------------------------------------------------------------------------------------|--------------------------------------------------|
|  | Alustava sähköaseman suunnittelualue |  | Lehtojensuojeluohjelma |
|  | Suunniteltu voimajohtoreitti |  | Lintuvesiensuojeluohjelma |
|  | Etäisyysvyöhyke 100 ja 300 m |  | Maisemakokonaisuudet |
| Fingridin nykyiset voimajohdot | |  | Rantojensuojeluohjelma |
|  | 110 kV |  | Soidensuojeluohjelma |
|  | 400 kV |  | Valtakunnallisesti arvokkaat kallioalueet |
|  | Reunavyöhyke |  | Valtakunnallisesti arvokkaat moreeni muodostumat |
|  | Nykyinen johtoaukea |  | Natura 2000- alue |
|  | Suojeltu rakennus |  | Uusi johtoaukea |
|  | Asuinrakennus alle 300 m |  | Karkea kivennäisaines |
|  | Lomarakennus alle 300 m |  | Hieno kivennäisaines |
|  | Asuinrakennus alle 100 m |  | Eloperäinen aines |
|  | Lomarakennus alle 100 m |  | RKY-kohde, pistemäinen |
|  | IBA-alue |  | RKY-kohde, viivamainen |
|  | FINIBA-alue |  | RKY-alue |
|  | Valtion muut suojelualueet |  | Arvokkaat kulttuuriympäristöt, Kanta-Häme |
|  | Valtakunnallisesti arvokkaat tuuli ja rantakerrostumat |  | Arvokkaat maisema-alueet, Kanta-Häme |
|  | Kansallispuisto |  | Arvokkaat kulttuuriympäristöt, Uusimaa |
|  | Lehtojensuojelualue |  | Valtakunnallisesti arvokkaat kivikot |
|  | Luonnonpuisto |  | Valtakunnallisesti arvokkaat maisema-alueet |
|  | Metsähallituksen päätöksellä perustettu luonnonsuojelu |  | Pohjavesialue |
|  | Muu luonnonsuojelualue (MH) |  | Varsinainen muodostusmisalue |
|  | Soidensuojelualue |  | MAALI-alue (TRINGA) |
|  | Vanhon metsien suojelualue |  | Yksityismaiden luonnonsuojelualue |
|  | Vanhon metsien suojeluohjelmat | | |
|  | Harjunsuojeluohjelma | | |



FINGRID

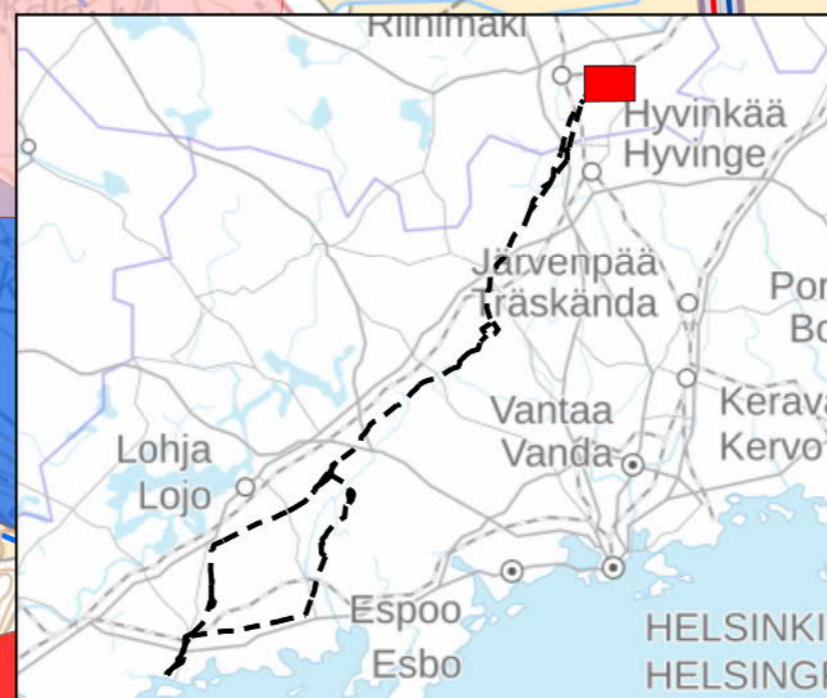
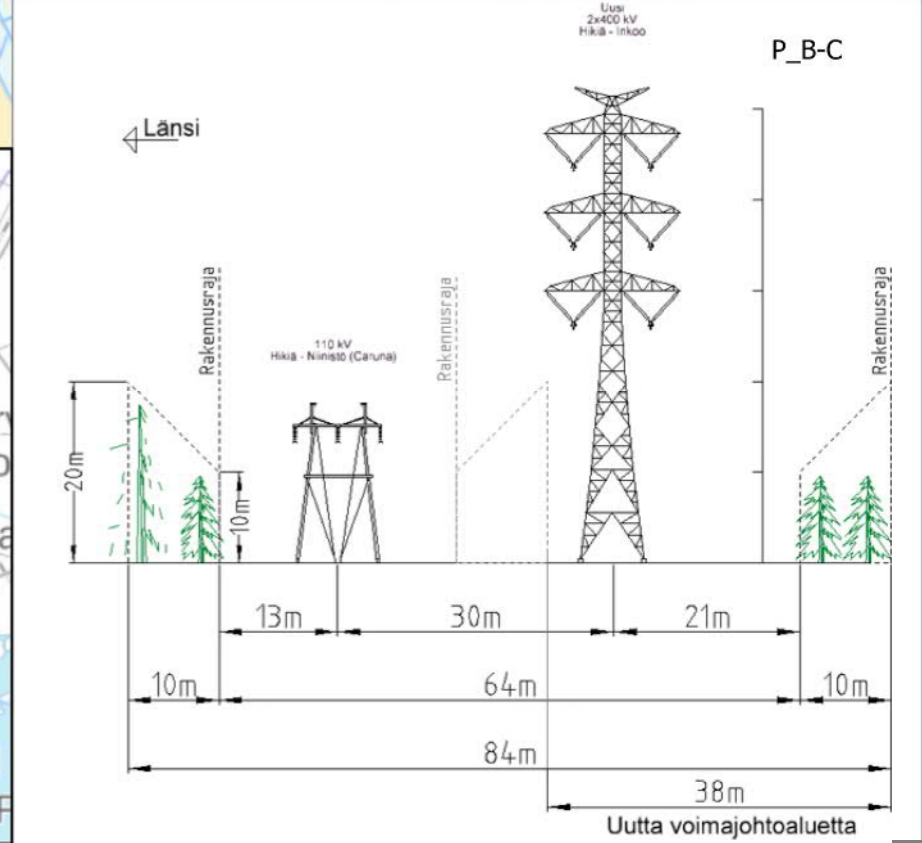
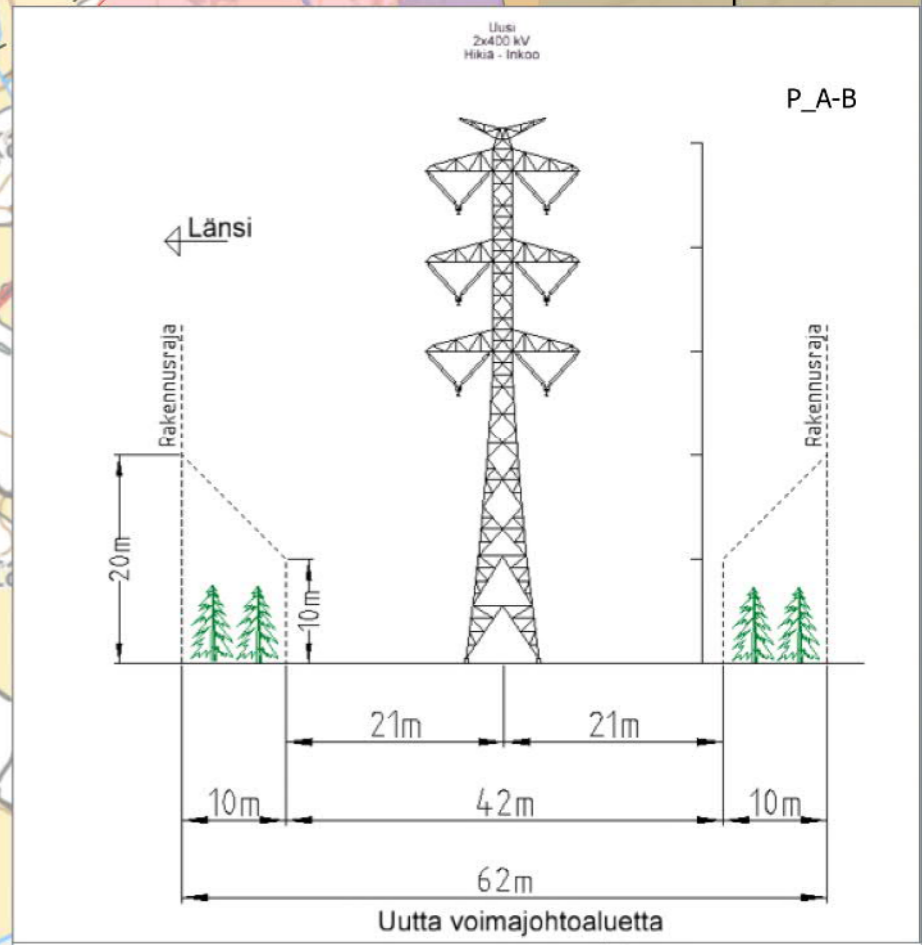
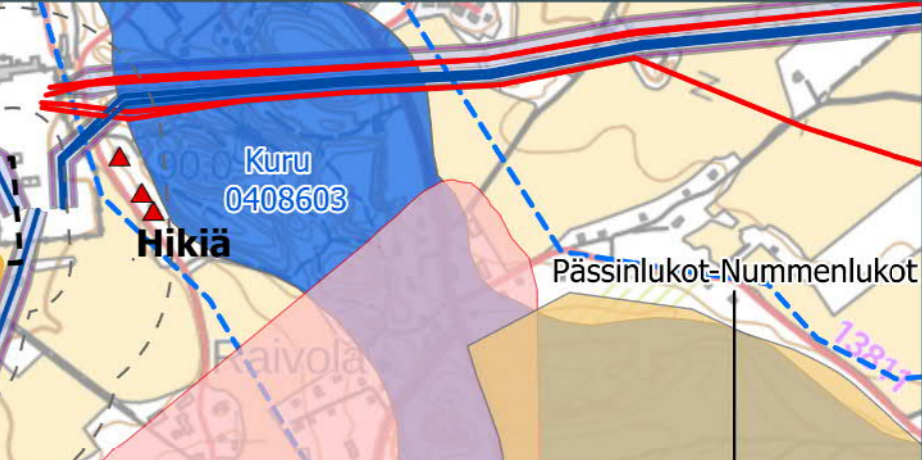
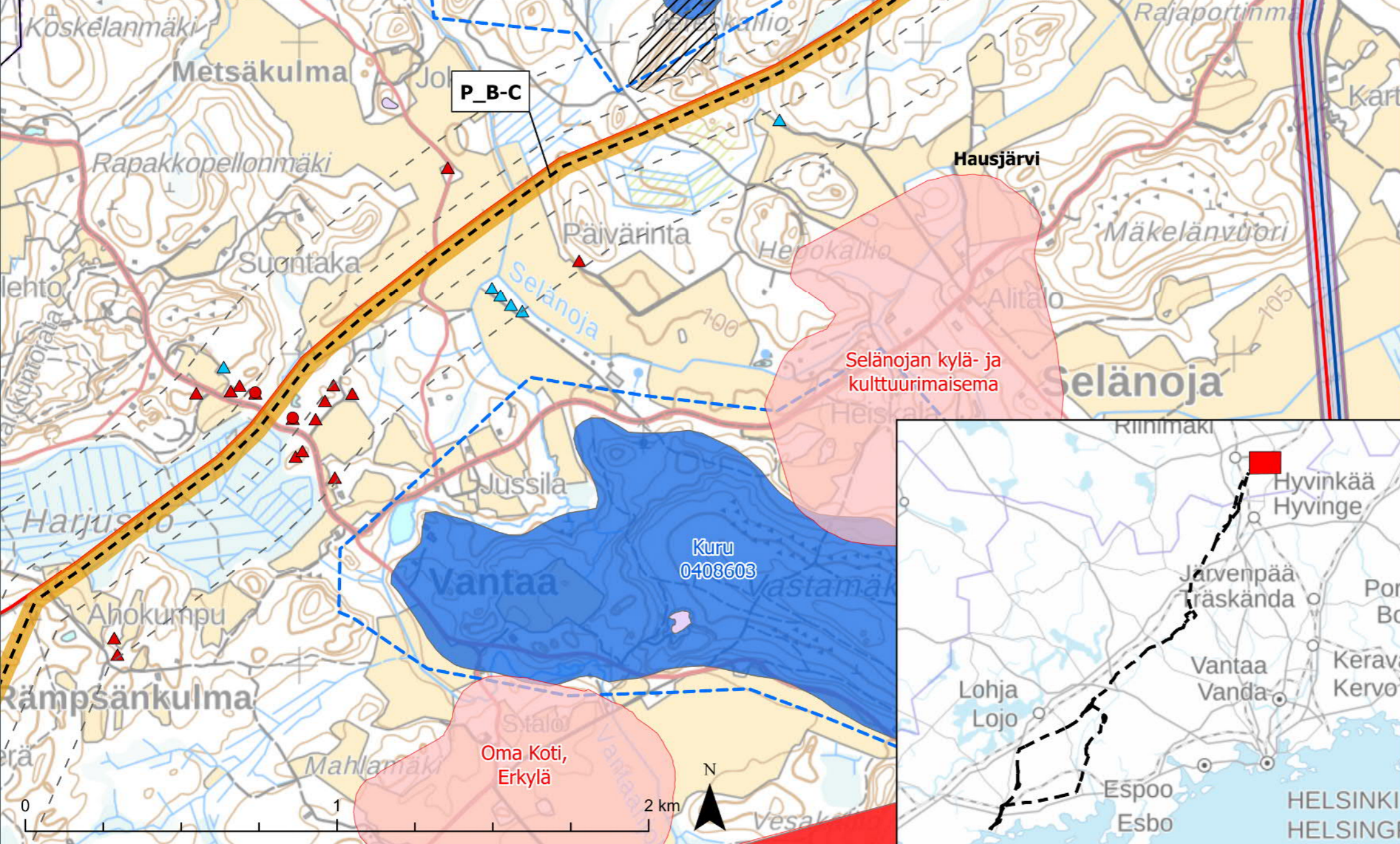
Bilaga 1, kartbladsindelning
1:280 000

	Preliminär elstation planeringsområde		Skyddsprogram för gamla skogar
	Avståndszon 100 och 300 m		Getryggsås skyddat områden
	Planerad kraftledningsrutt		Utvecklingsprogram för nationalparker och naturreservat
	Nuvarande ledningsgata		Program för skydd mot nedskräpning
	Ny ledningsgata		Program för skydd av fågelvatten
	Kantzon		Landskapselement
	110 kV		Principiella beslut
	400 kV		Program för kustskydd
	Skyddad byggnad		Program för skydd av våtmarker
	Bostadsbyggnad under 300 m		Nationellt värdefull vind- och strandalavgring
	Fritidsbyggnad under 300 m		Nationellt värdefull moräninformation
	Bostadsbyggnad under 100 m		Nationellt värdefullt bergsområde
	Fritidsbyggnad under 100 m		Nationellt värdefulla bergsformationer
	Byggt kulturmiljö av riksintresse (RKY-område)		Nationellt värdefulla landskapsområden
	Byggt kulturmiljö av riksintresse (RKY-område)		FINIBA-område
	Fornlämning		IBA-område
	Fornlämning, skyddsområde		Regionalt värdefulla fågelområden (MAALI-område)
	Natura 2000- område		Viktigt byggt kulturmiljö, Kanta-Häme
	Naturreservat på privat mark		Regionalt värdefulla landskapsområden, Kanta-Häme
	Nationalpark		Regionalt värdefulla kulturmiljö, Nyland
	Skyddsområde för lövfall		Grundvattenområde
	Naturpark		Grundvattenbildningsområde
	Naturreservat som inrättats genom beslut av Skogsstyrelsen		Grova mineraler
	Övriga naturreservat		Stora mineraler
	Skyddsområde för myr		Organiskt material
	Skyddsområde för gamla skogar		



Karttalehti 1

- | | |
|---------------------------------------|--------------------------------------------------|
| Kuntaraja | Valtakunnallisesti arvokkaat moreeni muodostumat |
| Etäisyysvyöhyke 100 ja 300 m | Yksityismaiden luonnonsuojelualue |
| Suunniteltu voimajohtoreitti | Uusi johtoaukea |
| Fingridin nykyiset voimajohdot | Karkea kivennäisaines |
| 110 kV | RKY-alue |
| 400 kV | Arvokkaat kulttuuriympäristöt, Kanta-Häme |
| Reunavyöhyke | Valtakunnallisesti arvokkaat kivikot |
| Nykyinen johtoaukea | Pohjavesialue |
| Asuinrakennus alle 300 m | Varsinainen muodostusmisalue |
| Lomarakennus alle 300 m | |
| Asuinrakennus alle 100 m | |
| Harjunsuojeluohjelma | |

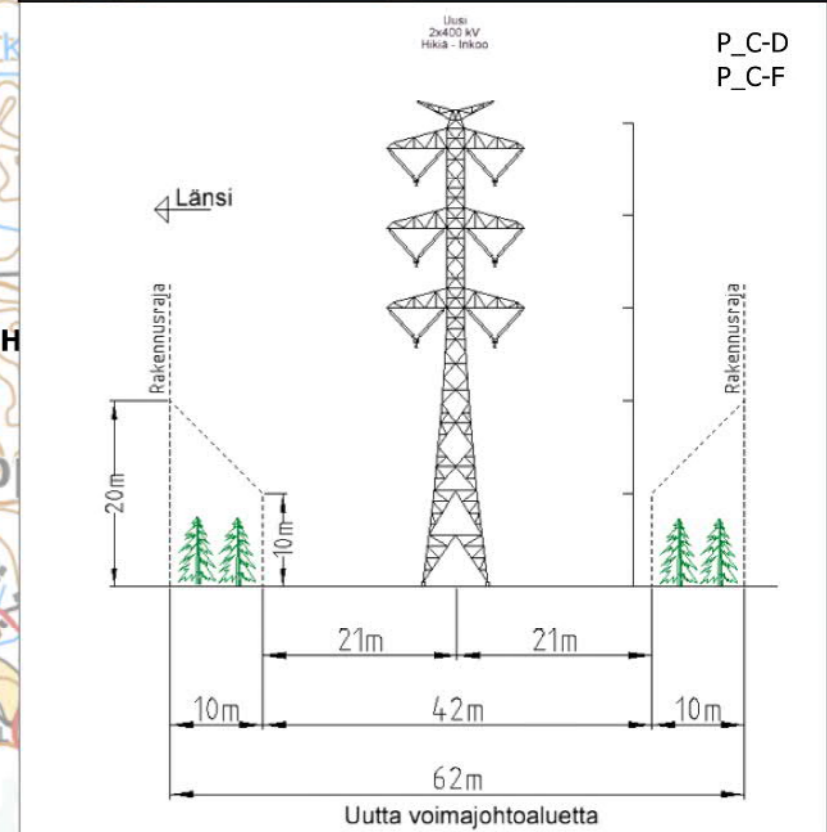
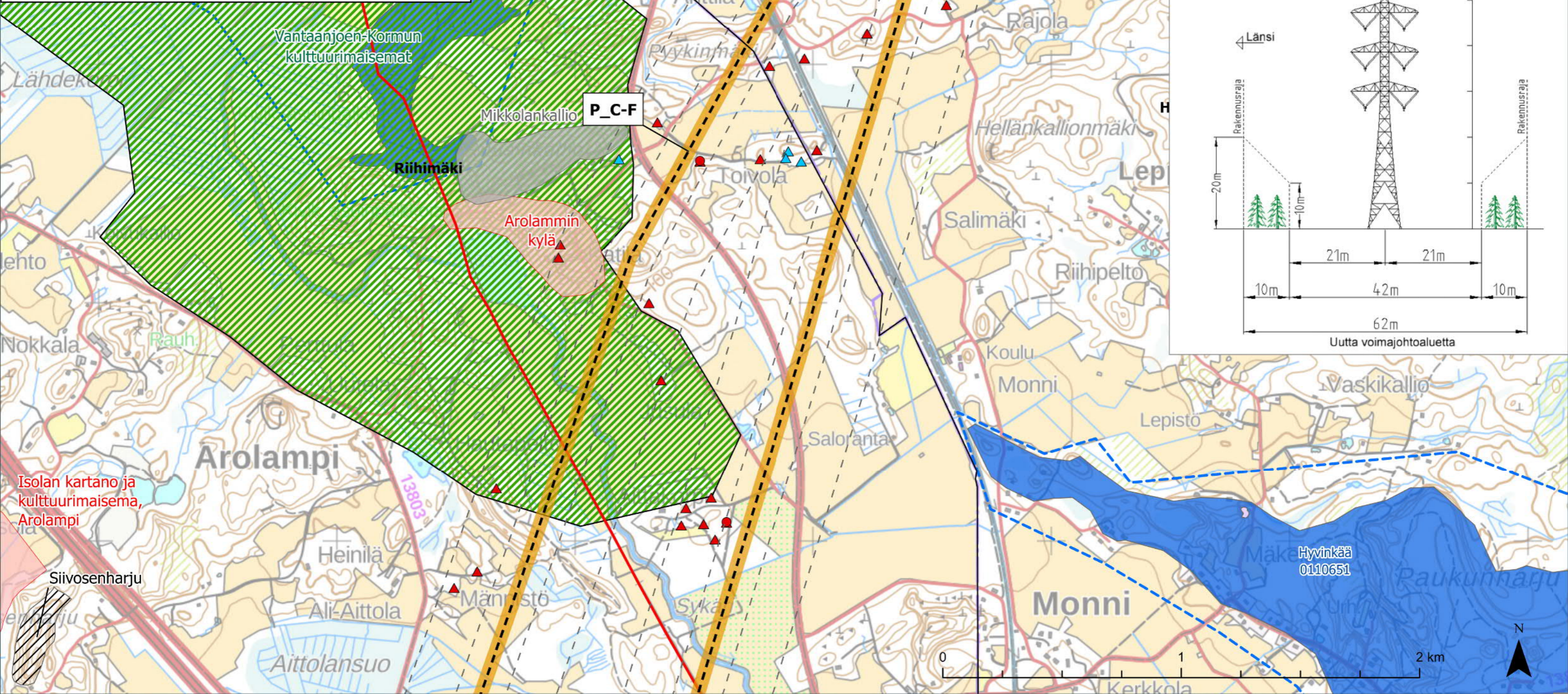


Rämpsänkulma, Arolampi

Karttalehti 2, 1:16 000
© Ramboll Finland Oy

Karttalehti 2

- | | |
|-------------------------------------------------|-------------------------------------------|
| Kuntaraja | Yksityismaiden luonnonsuojelualue |
| Etäisyysvyöhyke 100 ja 300 m | Uusi johtoaukea |
| Suunniteltu voimajohtoreitti | Karkea kivennäisaines |
| Fingridin nykyiset voimajohdot | RKY-alue |
| 110 kV | Arvokkaat kulttuuriympäristöt, Kanta-Häme |
| Asuinrakennus alle 300 m | Arvokkaat maisema-alueet, Kanta-Häme |
| Lomarakennus alle 300 m | Pohjavesialue |
| Asuinrakennus alle 100 m | Varsinainen muodostusmisalue |
| Valtakunnallisesti arvokkaat kallioalueet | MAALI-alue (TRINGA) |
| Valtakunnallisesti arvokkaat moreenimuodostumat | |

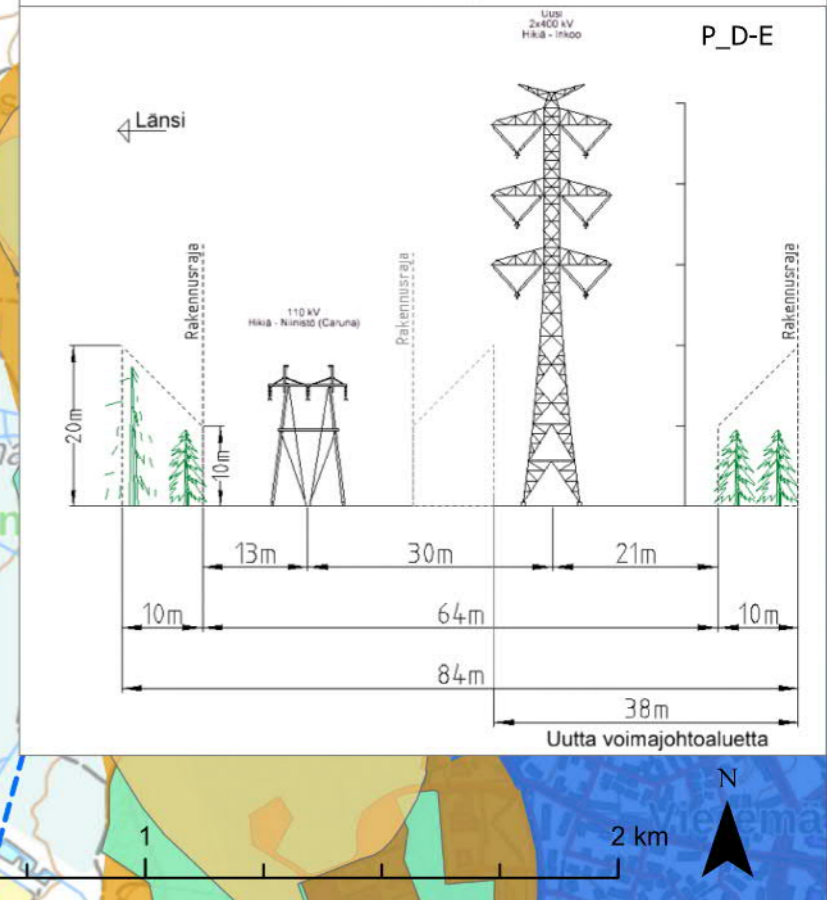
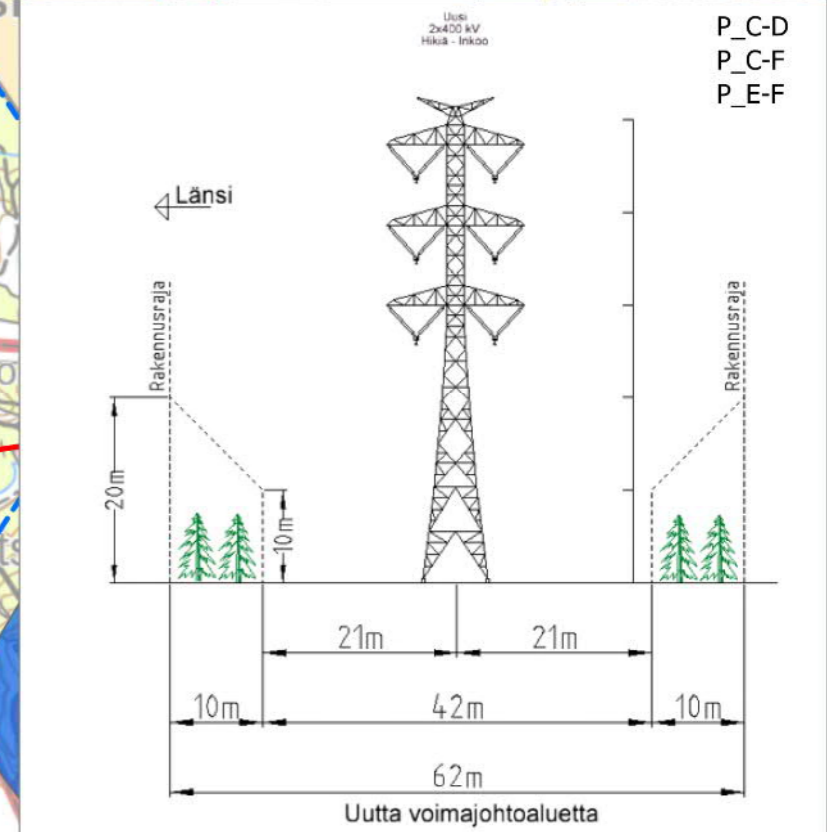
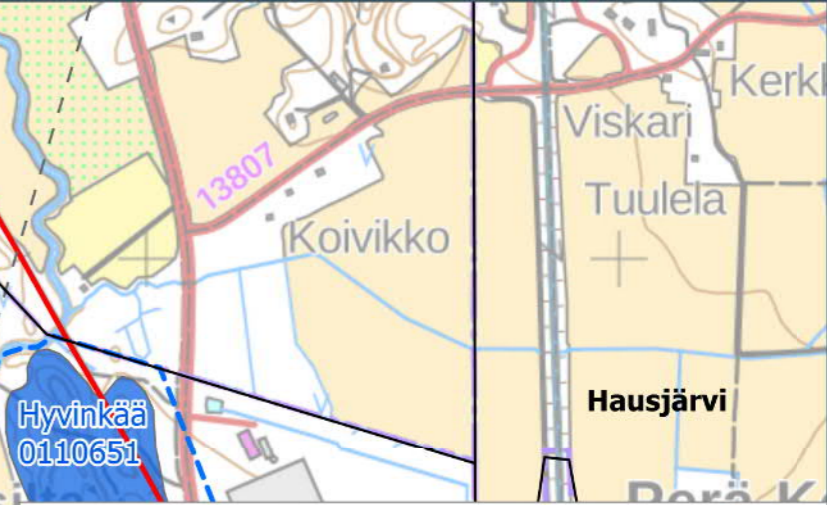
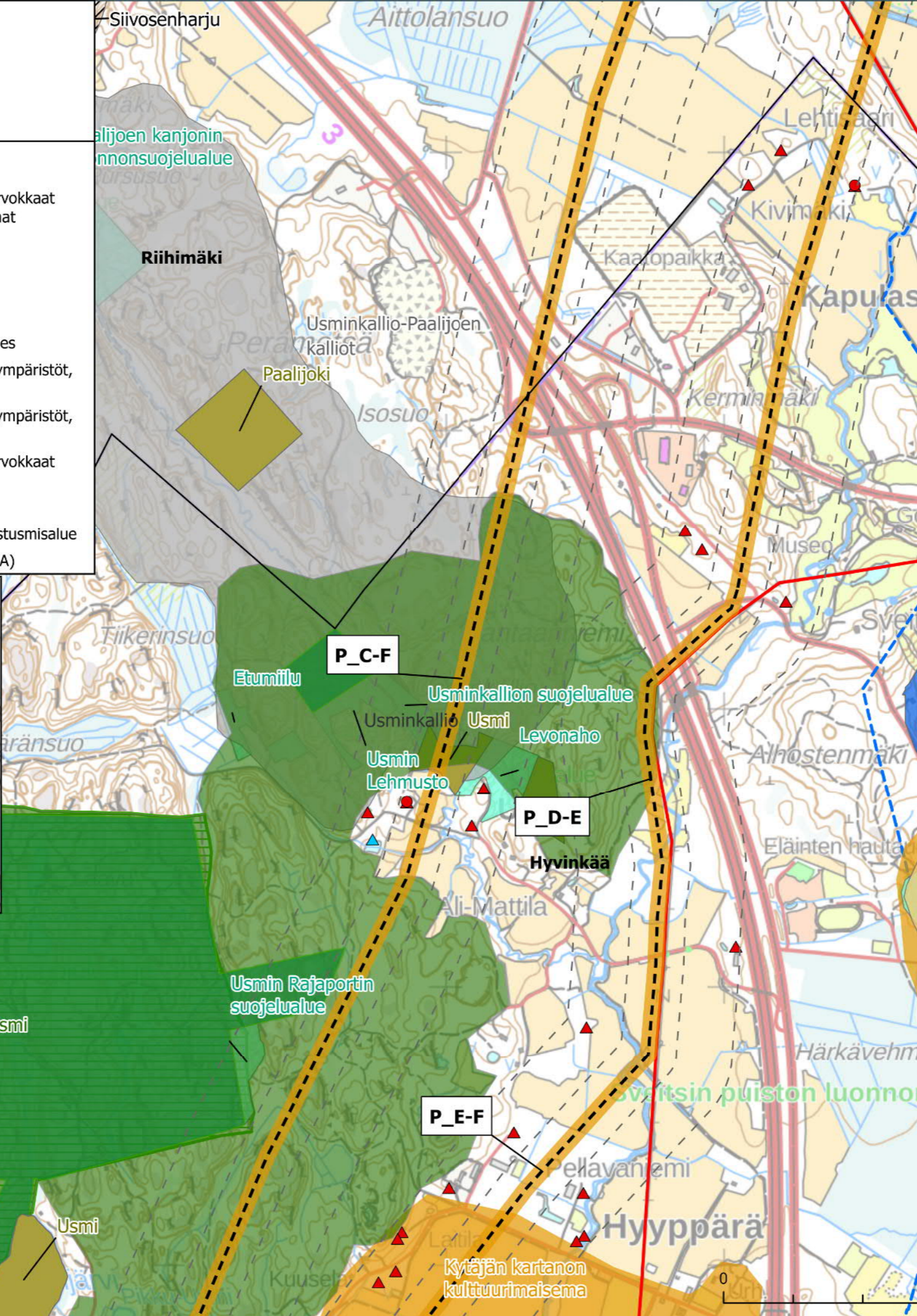


Isolan kartano ja kulttuurimaisema, Arolampi

Hyvinkää
0110651

Karttalehti 3

- | | |
|-------------------------------------------|-------------------------------------------------|
| Kuntaraja | Valtakunnallisesti arvokkaat moreenimuodostumat |
| Etäisyysvyöhyke 100 ja 300 m | Yksityismaiden luonnonsuojelualue |
| Suunniteltu voimajohtoreitti | Natura 2000-alue |
| Fingridin nykyiset voimajohdot | Uusi johtoaukea |
| 110 kV | Karkea kivennäisaines |
| Asuinrakennus alle 300 m | Arvokkaat kulttuuriympäristöt, Kanta-Häme |
| Lomarakennus alle 300 m | Arvokkaat kulttuuriympäristöt, Uusimaa |
| Asuinrakennus alle 100 m | Valtakunnallisesti arvokkaat kivikot |
| Valtion muut suojelualueet | Valtakunnallisesti arvokkaat kiviä |
| Muu luonnonsuojelualue (MH) | Pohjavesialue |
| Harjajensuojeluohjelma | Varsinainen muodostusmisalue |
| Valtakunnallisesti arvokkaat kalliialueet | MAALI-alue (TRINGA) |



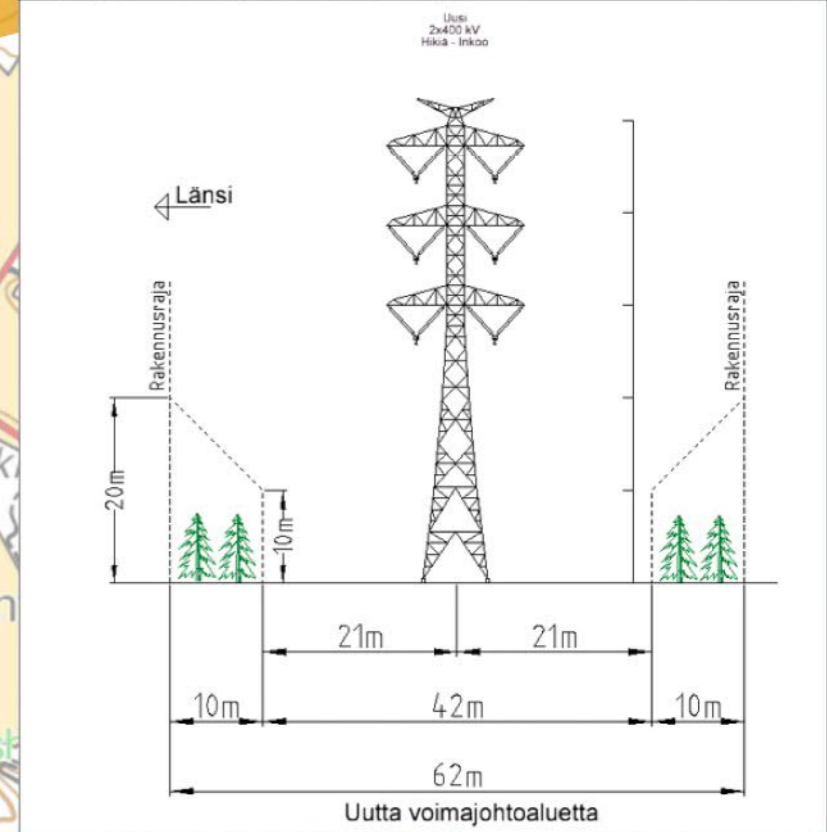
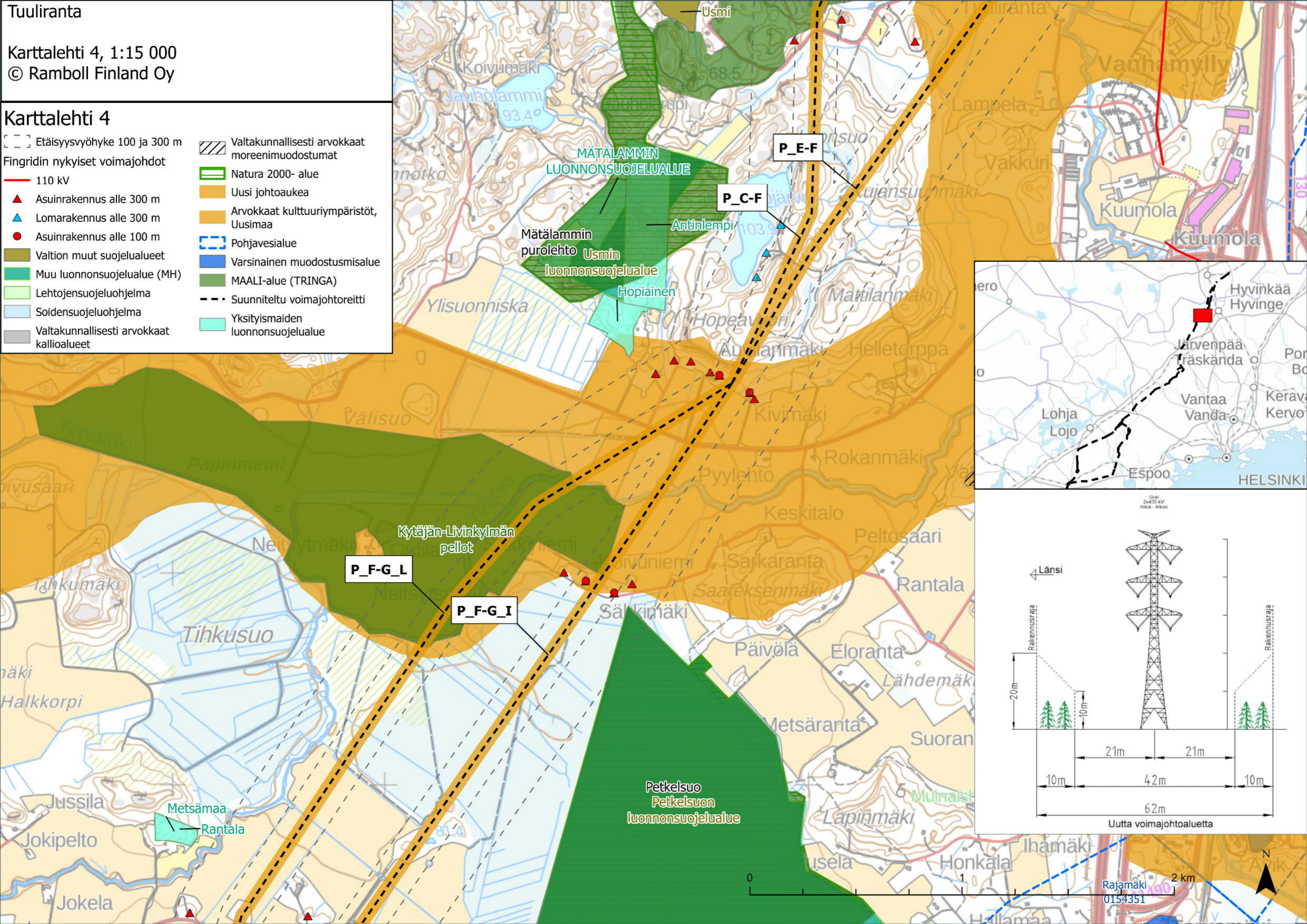
Karttalehti 4

Etäisyysvyöhyke 100 ja 300 m












Fingridin nykyiset voimajohdot

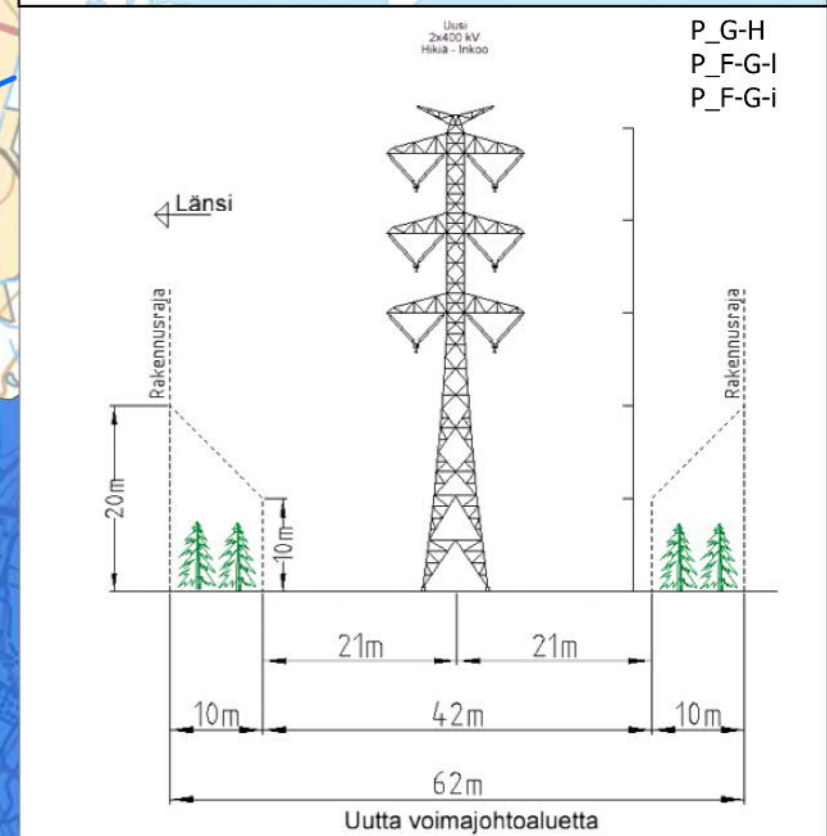
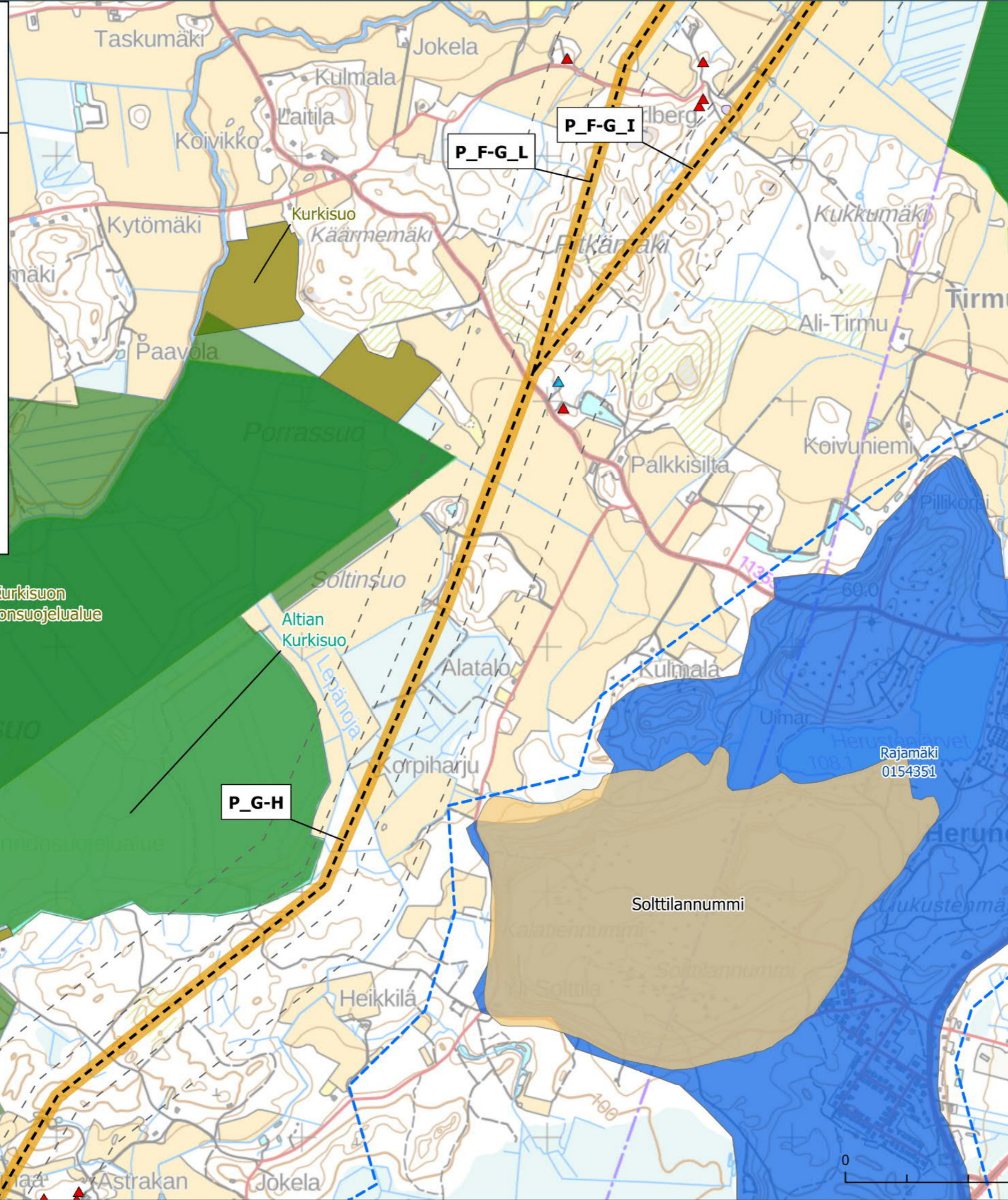
- 110 kV
- ▲ Asuinrakennus alle 300 m
- ▲ Lomarakennus alle 300 m
- Asuinrakennus alle 100 m
- Valtion muut suojelualueet
- Muu luonnonsuojelualue (MH)
- Lehtojensuojeluohjelma
- Soidensuojeluohjelma
- Valtakunnallisesti arvokkaat kallioalueet





















- Valtakunnallisesti arvokkaat moreeni muodostumat
- Natura 2000-alue
- Uusi johtoaukea
- Arvokkaat kulttuuriympäristöt, Uusimaa
- Pohjavesialue
- Varsinainen muodostusmisalue
- MAALI-alue (TRINGA)
- Suunniteltu voimajohtoreitti
- Yksityismaiden luonnonsuojelualue


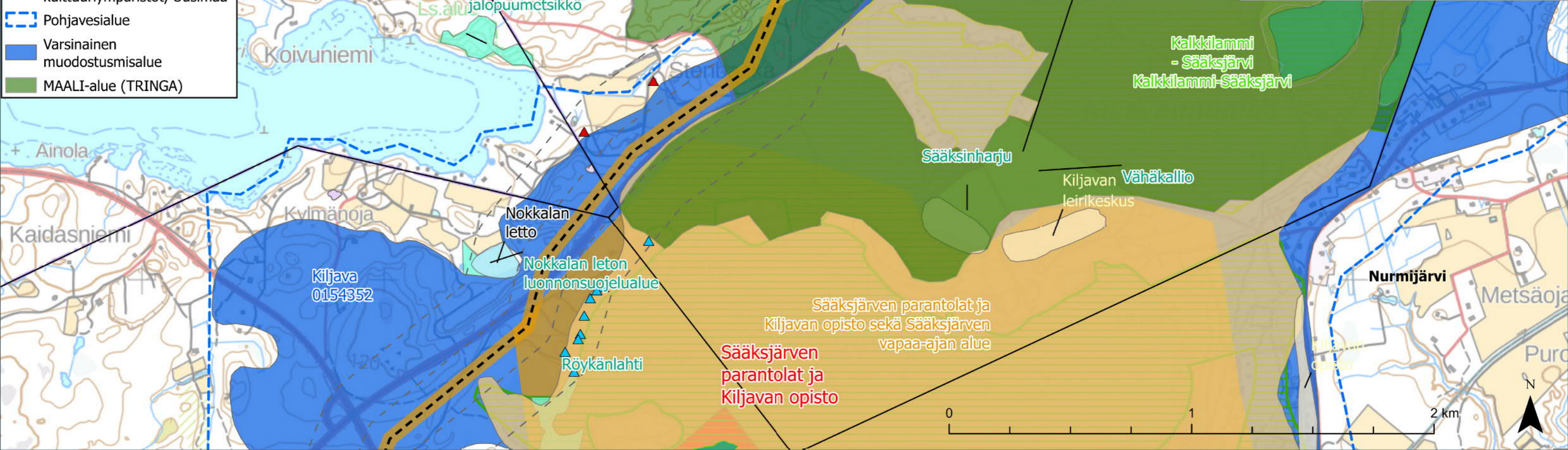
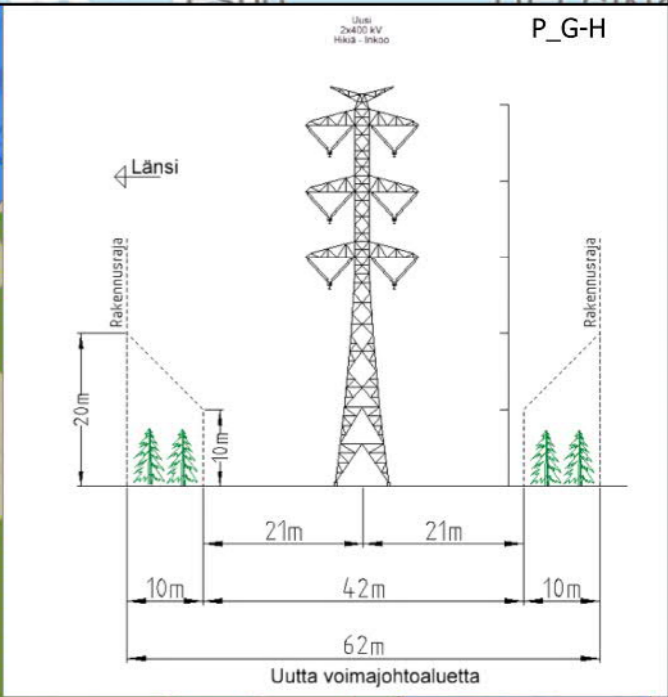
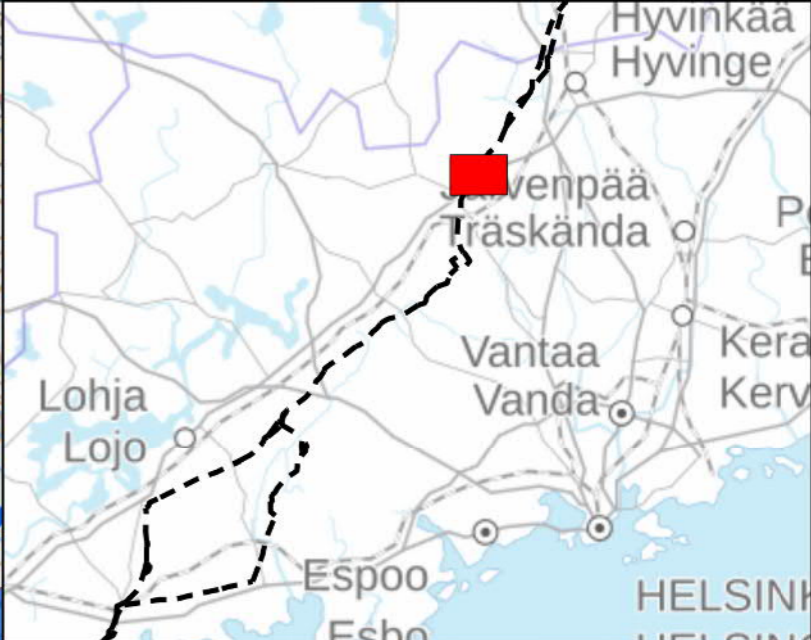
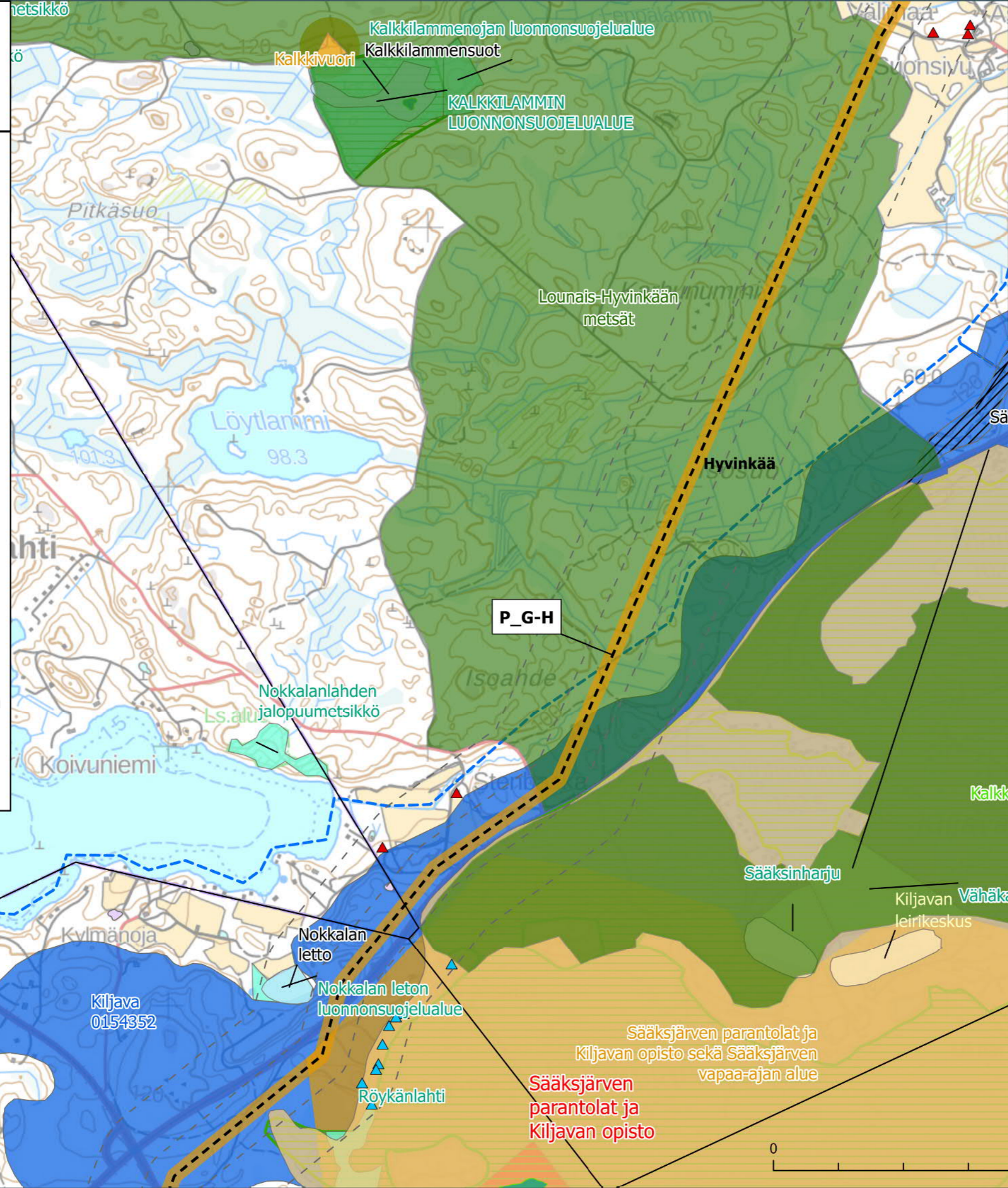


Karttalehti 5

-  Suunniteltu voimajohtoreitti
-  Etäisyysvyöhyke 100 ja 300 m
-  Asuinrakennus alle 300 m
-  Lomarakennus alle 300 m
-  Valtion muut suojelualueet
-  Muu luonnonsuojelualue (MH)
-  Harjusuojeluohjelma
-  Soidensuojeluohjelma
-  Natura 2000- alue
-  Uusi johtoaukea
-  Karkea kivennäisaines
-  Pohjavesialue
-  Varsinainen muodostusmisalue
-  MAALI-alue (TRINGA)
-  Yksityismaiden luonnonsuojelualue

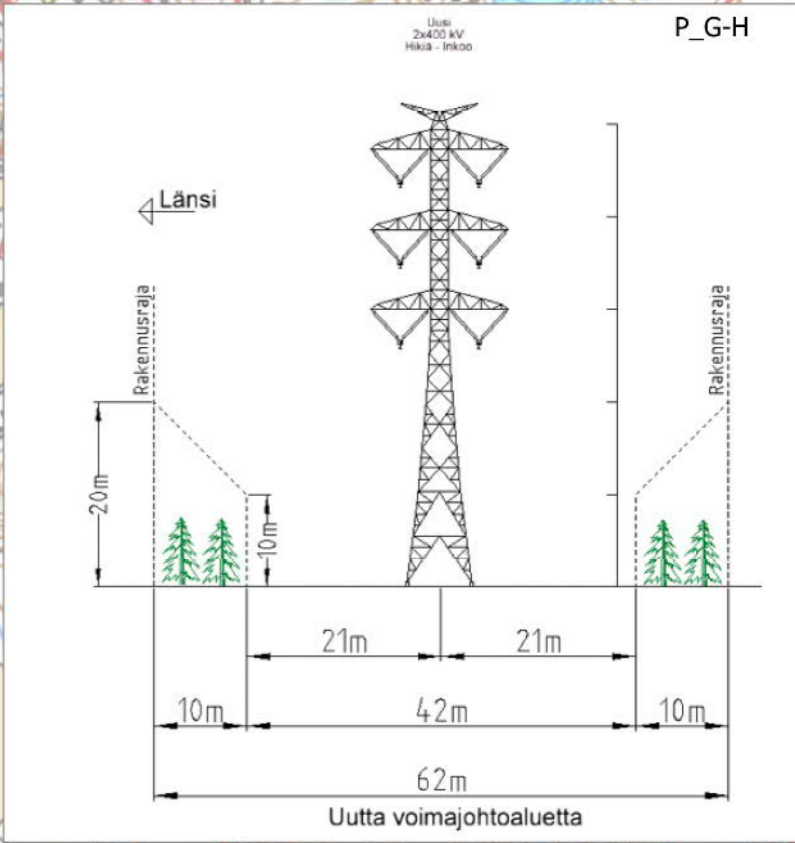
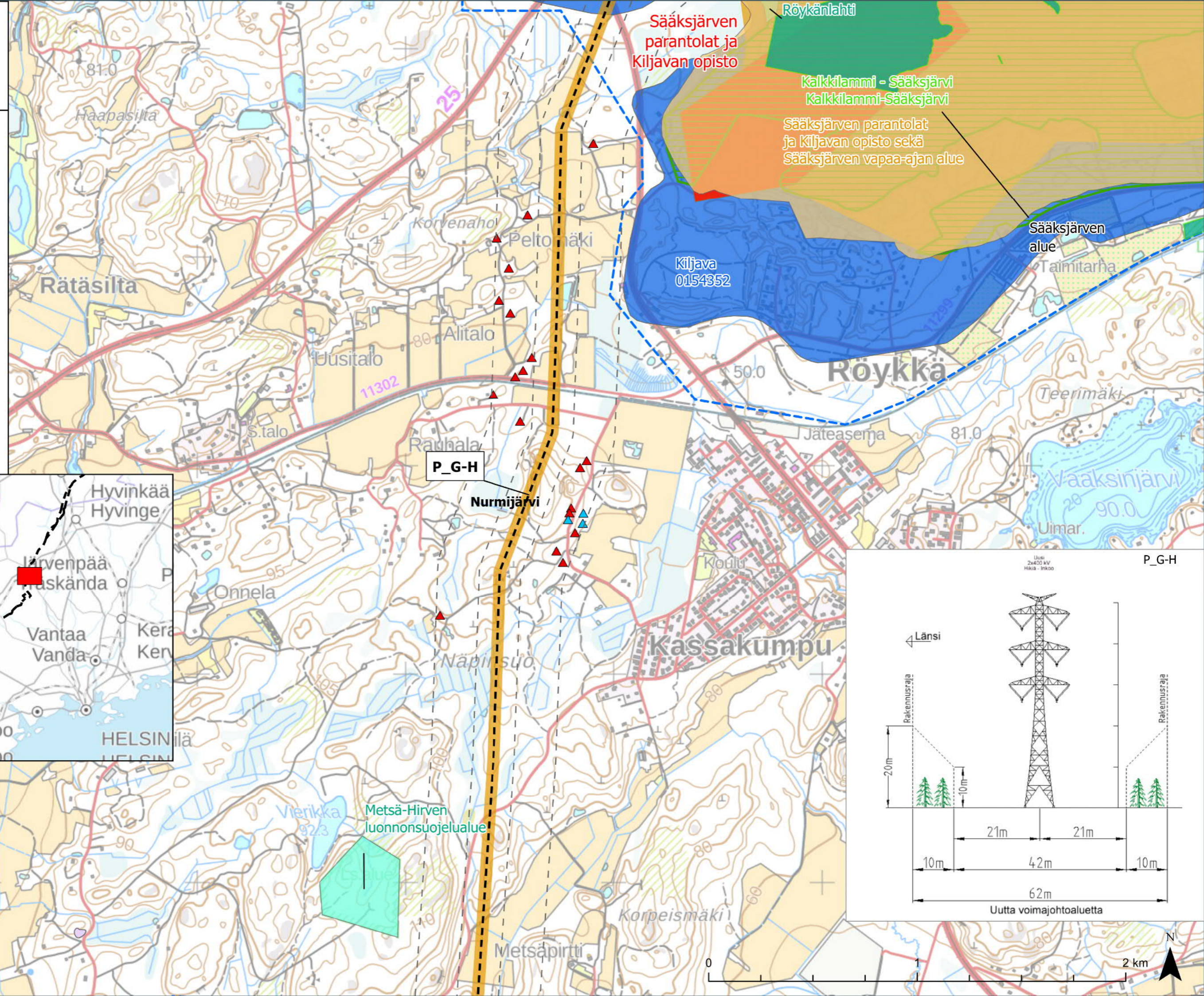


- Karttalehti 6**
-  Kuntaraja
 -  Etäisyysvyöhyke 100 ja 300 m
 -  Suunniteltu voimajohtoreitti
 -  Asuinrakennus alle 300 m
 -  Lomarakennus alle 300 m
 -  Valtion muut suojelualueet
 -  Valtakunnallisesti arvokkaat tuuli ja rantakerrostumat
 -  Muu luonnonsuojelualue (MH)
 -  Harjijensuojeluohjelma
 -  Soidensuojeluohjelma
 -  Valtakunnallisesti arvokkaat moreenimuodostumat
 -  Yksityismaiden luonnonsuojelualue
 -  Natura 2000- alue
 -  Uusi johtoauea
 -  Karkea kivennäisaines
 -  RKY-alue
 -  Arvokkaat kulttuuriympäristöt, Uusimaa
 -  Pohjavesialue
 -  Varsinainen muodostusmisalue
 -  MAALI-alue (TRINGA)



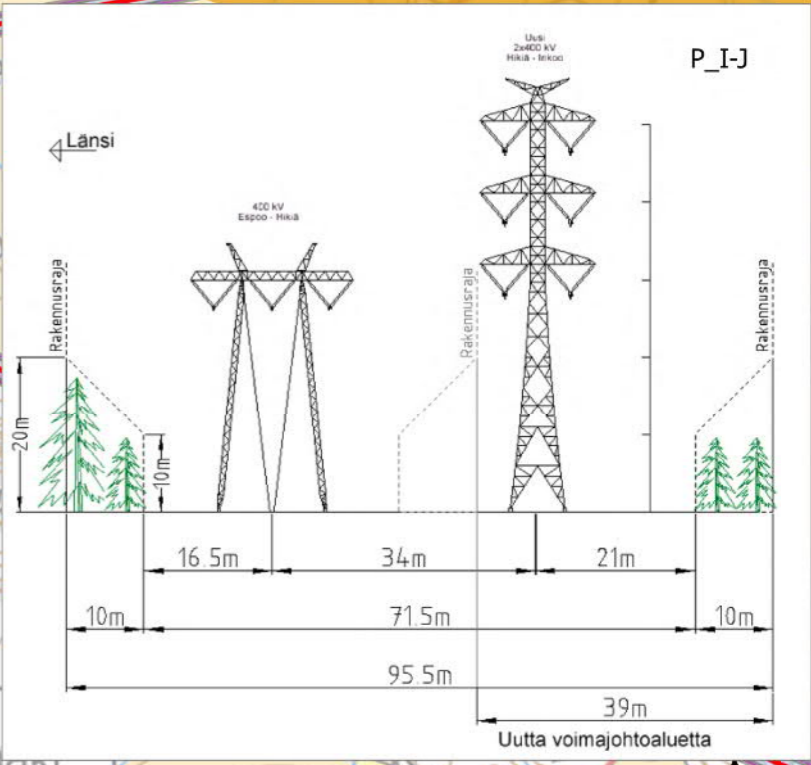
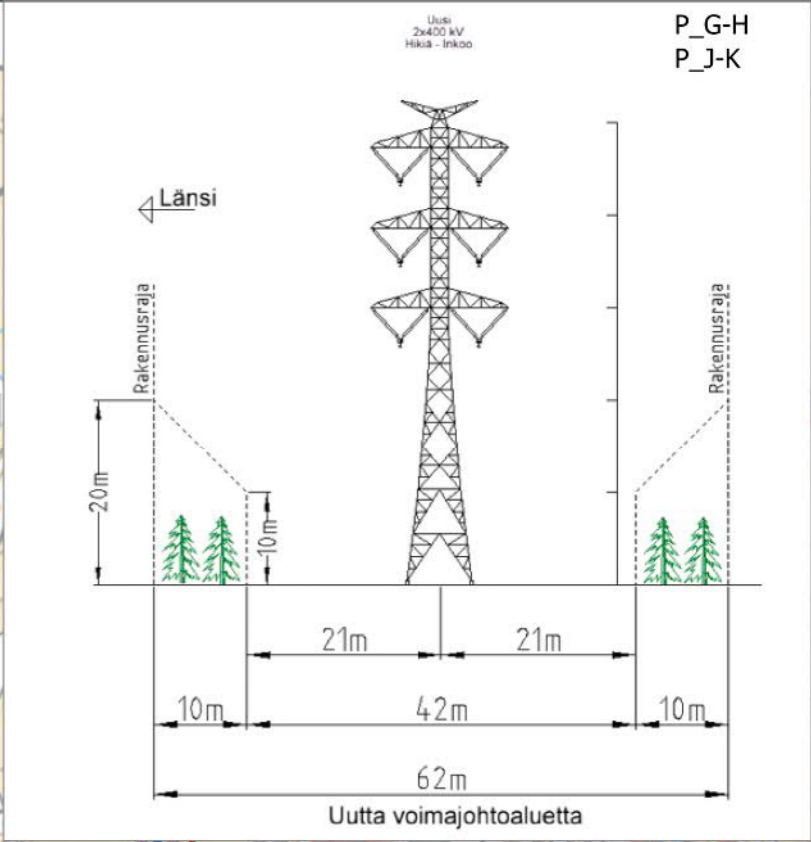
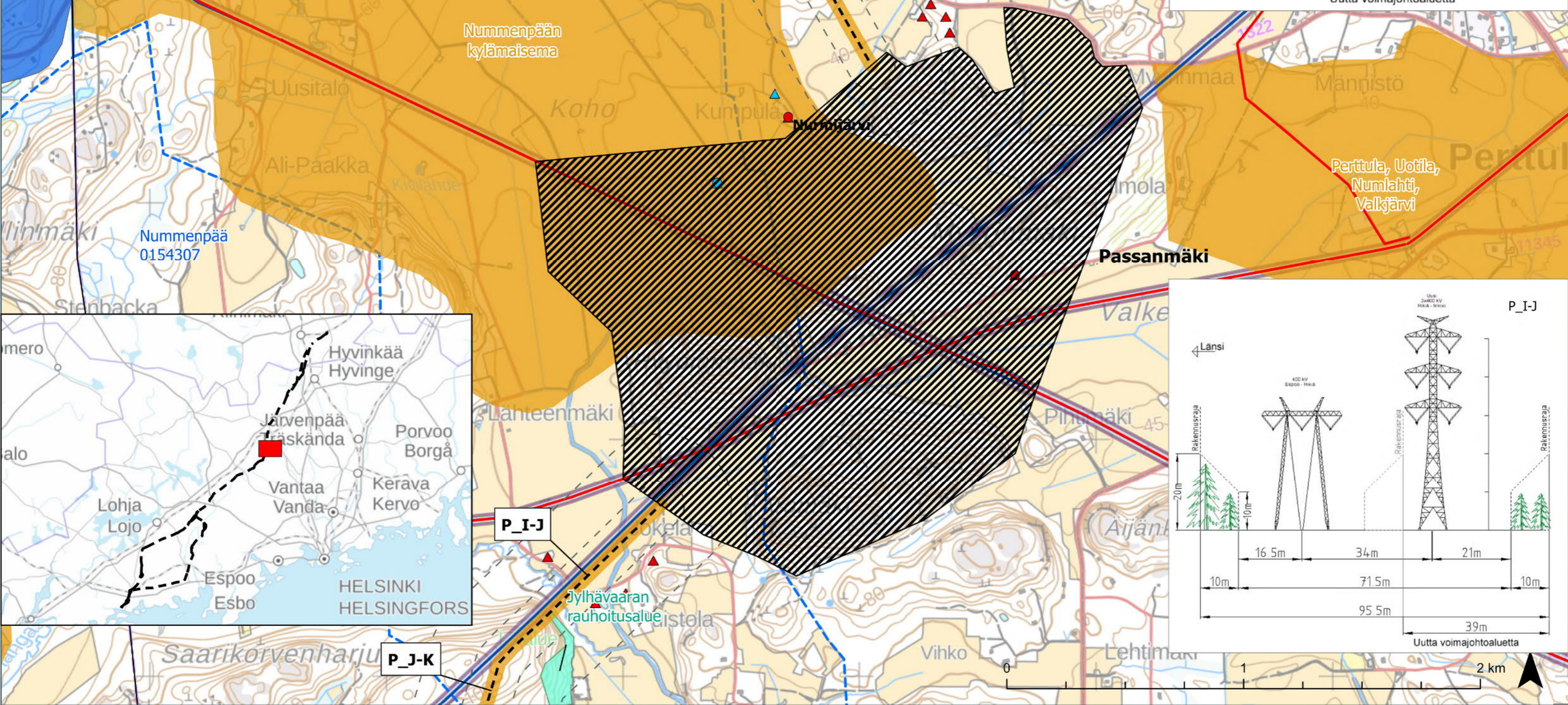
Karttalehti 7

-  Kuntaraja
-  Suunniteltu voimajohtoreitti
-  Etäisyysvyöhyke 100 ja 300 m
-  Asuinrakennus alle 300 m
-  Lomarakennus alle 300 m
-  Muu luonnonsuojelualue (MH)
-  Harjusensojeluohjelma
-  Yksityismaiden luonnonsuojelualue
-  Natura 2000- alue
-  Uusi johtoaukea
-  Karkea kivennäisaines
-  RKY-alue
-  Arvokkaat kulttuuriympäristöt, Uusimaa
-  Pohjavesialue
-  Varsinainen muodostusmisalue



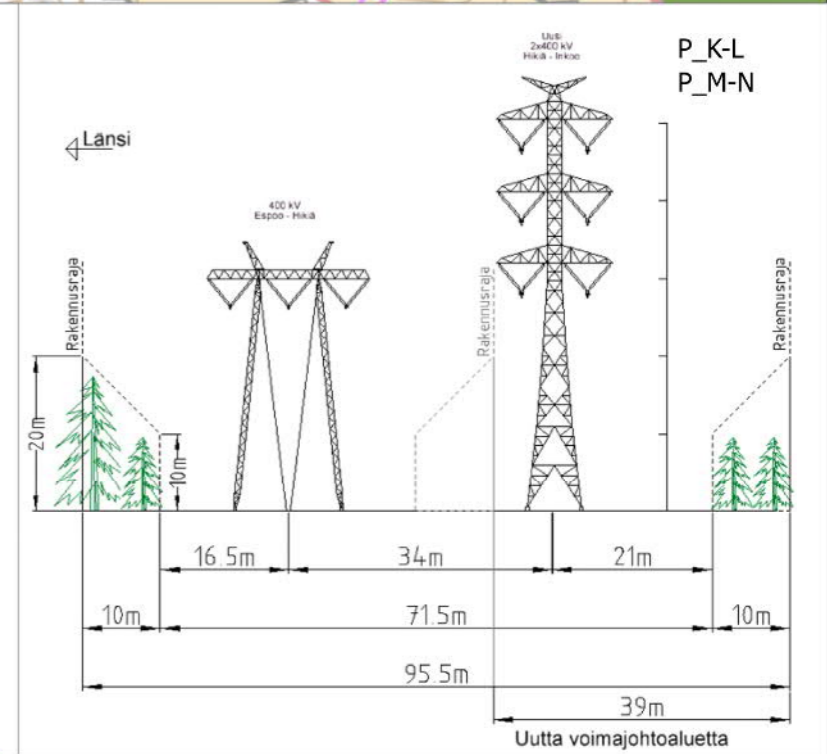
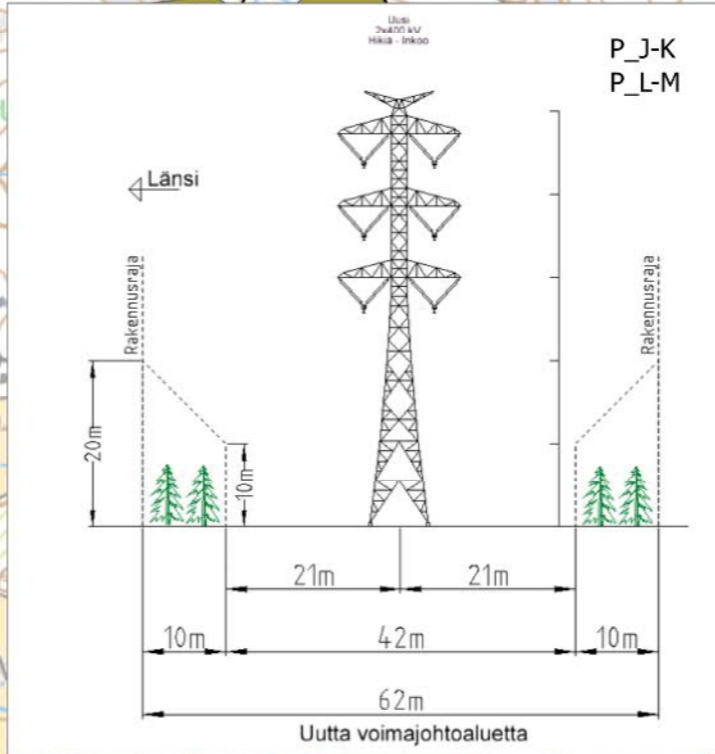
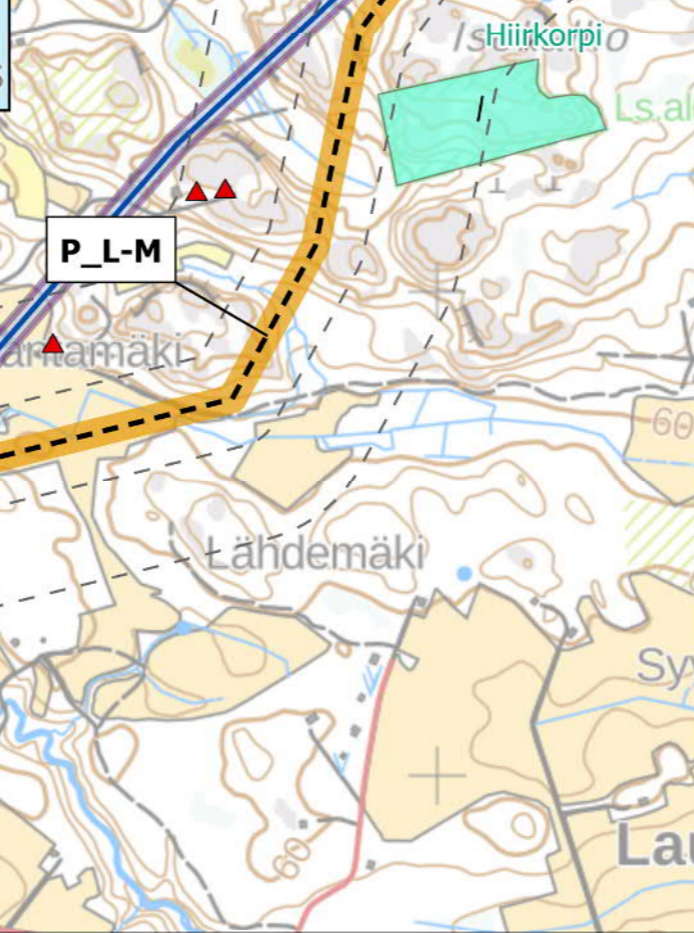
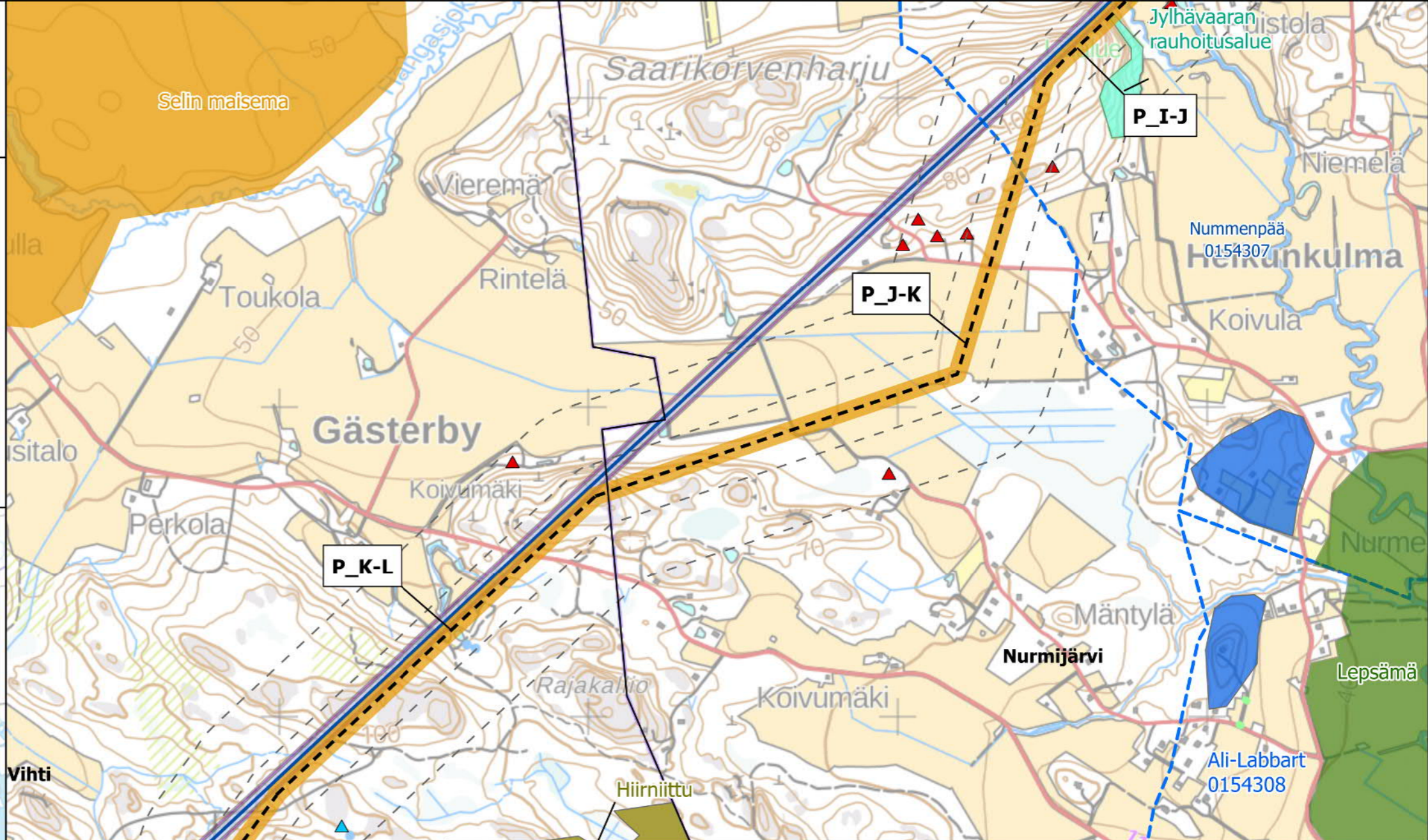
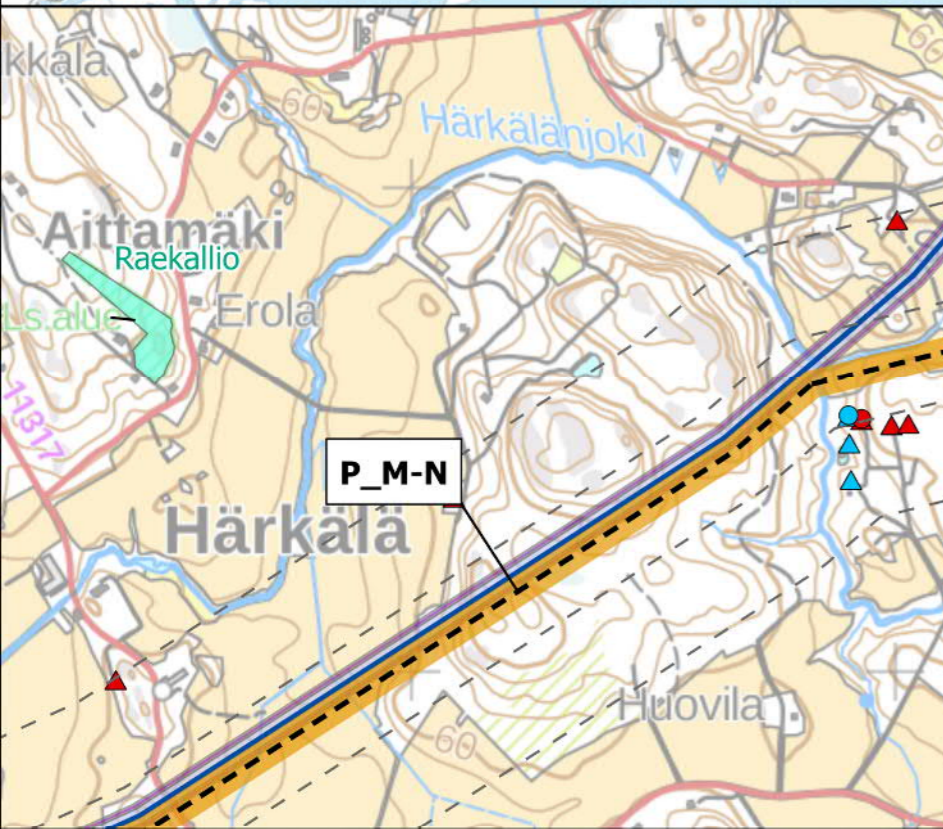
Karttalehti 8

	Kuntaraja		Lomarakennus alle 300 m
	Suunniteltu voimajohtoreitti		Asuinrakennus alle 100 m
	Etäisyysvyöhyke 100 ja 300 m		Lomarakennus alle 100 m
	Alustava sähköaseman suunnittelualue		Yksityismaiden luonnonsuojelualue
Fingridin nykyiset voimajohdot			Uusi johtoaukea
	110 kV		Karkea kivennäisaines
	400 kV		Arvokkaat kulttuuriympäristöt, Uusimaa
	Reunavyöhyke		Pohjavesialue
	Nykyinen johtoaukea		Varsinainen muodostusmisalue
	Asuinrakennus alle 300 m		



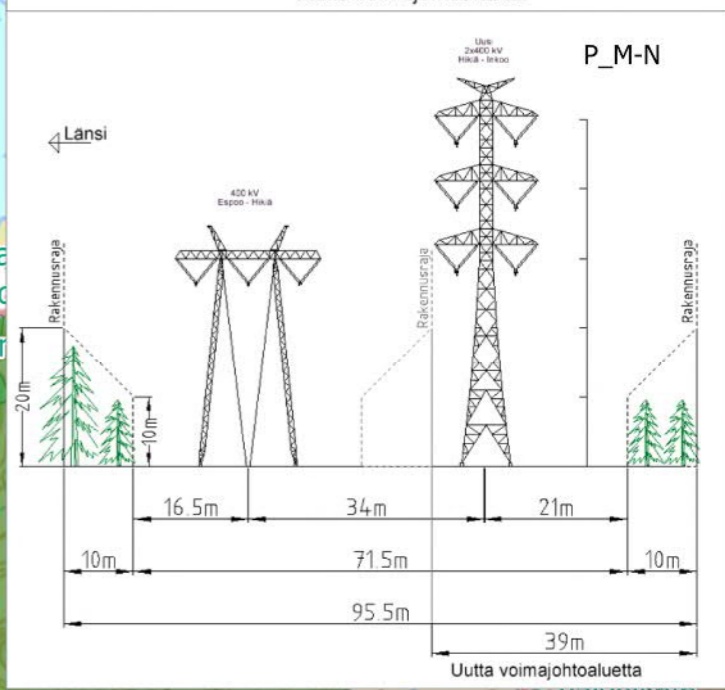
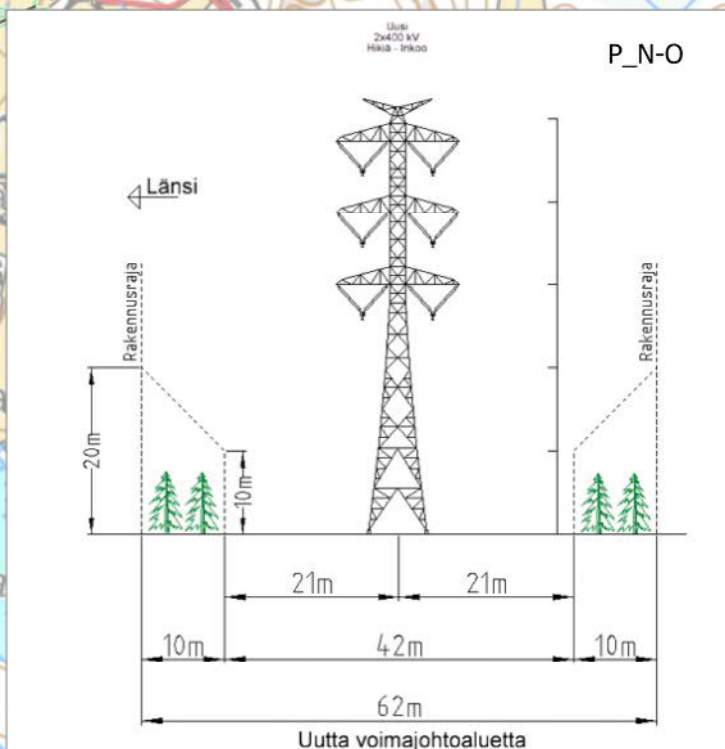
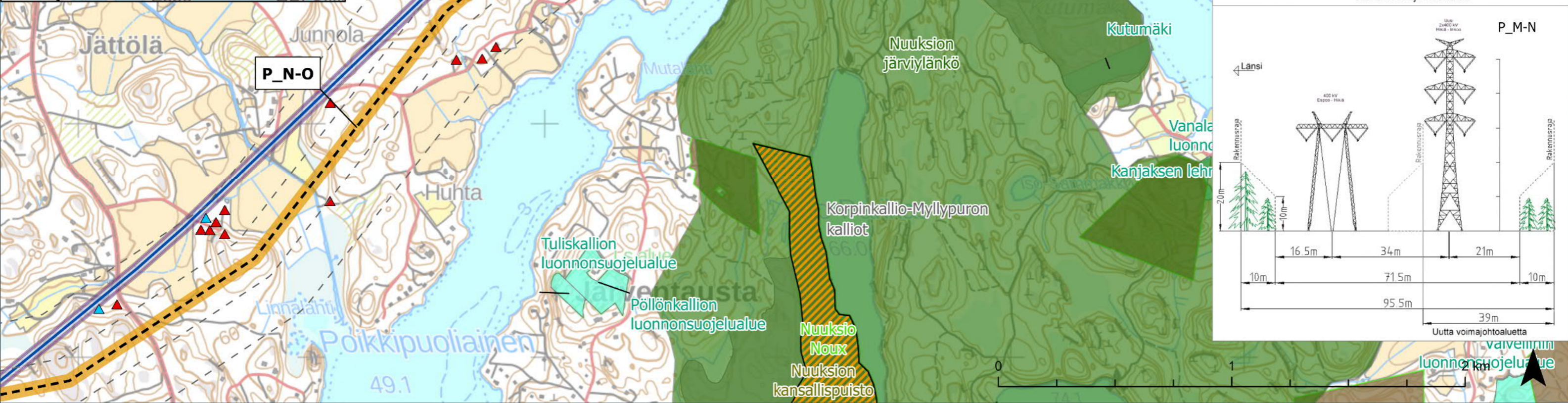
Karttalehti 9

- Kuntaraja
- Suunniteltu voimajohtoreitti
- Etäisyysvyöhyke 100 ja 300 m
- Fingridin nykyiset voimajohdot
- 110 kV
- 400 kV
- Reunavyöhyke
- Nykyinen johtoaukea
- Asuinrakennus alle 100 m
- Lomarakennus alle 100 m
- Valtion muut suojelualueet
- Yksityismaiden luonnonsuojelualue
- Uusi johtoaukea
- Arvokkaat kulttuuriympäristöt, Uusimaa
- Pohjavesialue
- Varsinainen muodostusmisalue
- MAALI-alue (TRINGA)
- Asuinrakennus alle 300 m
- Lomarakennus alle 300 m



Karttalehti 10

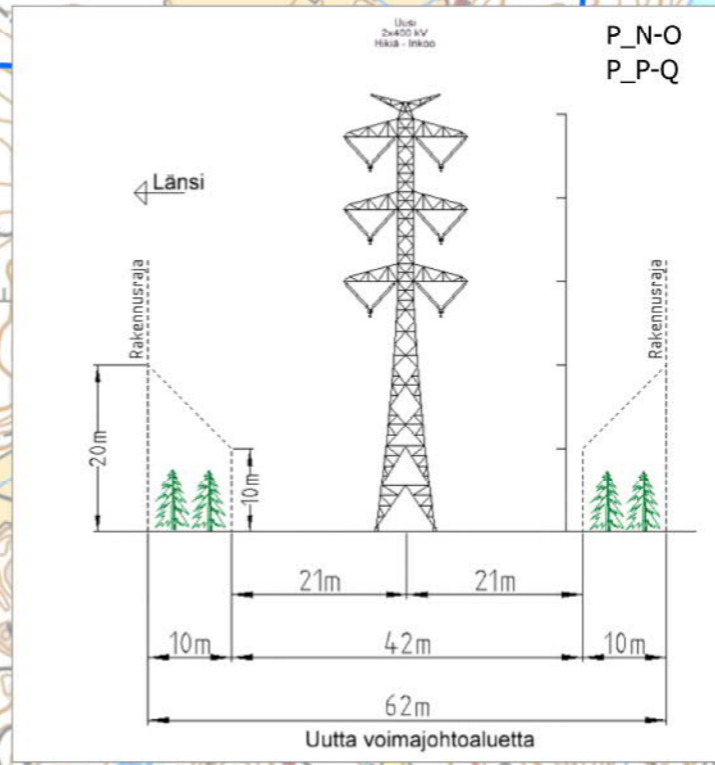
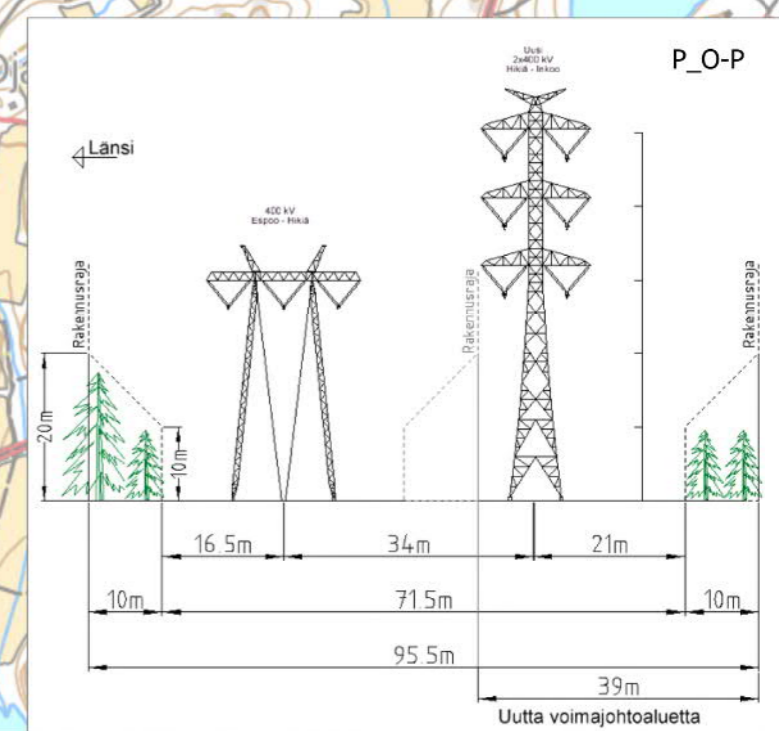
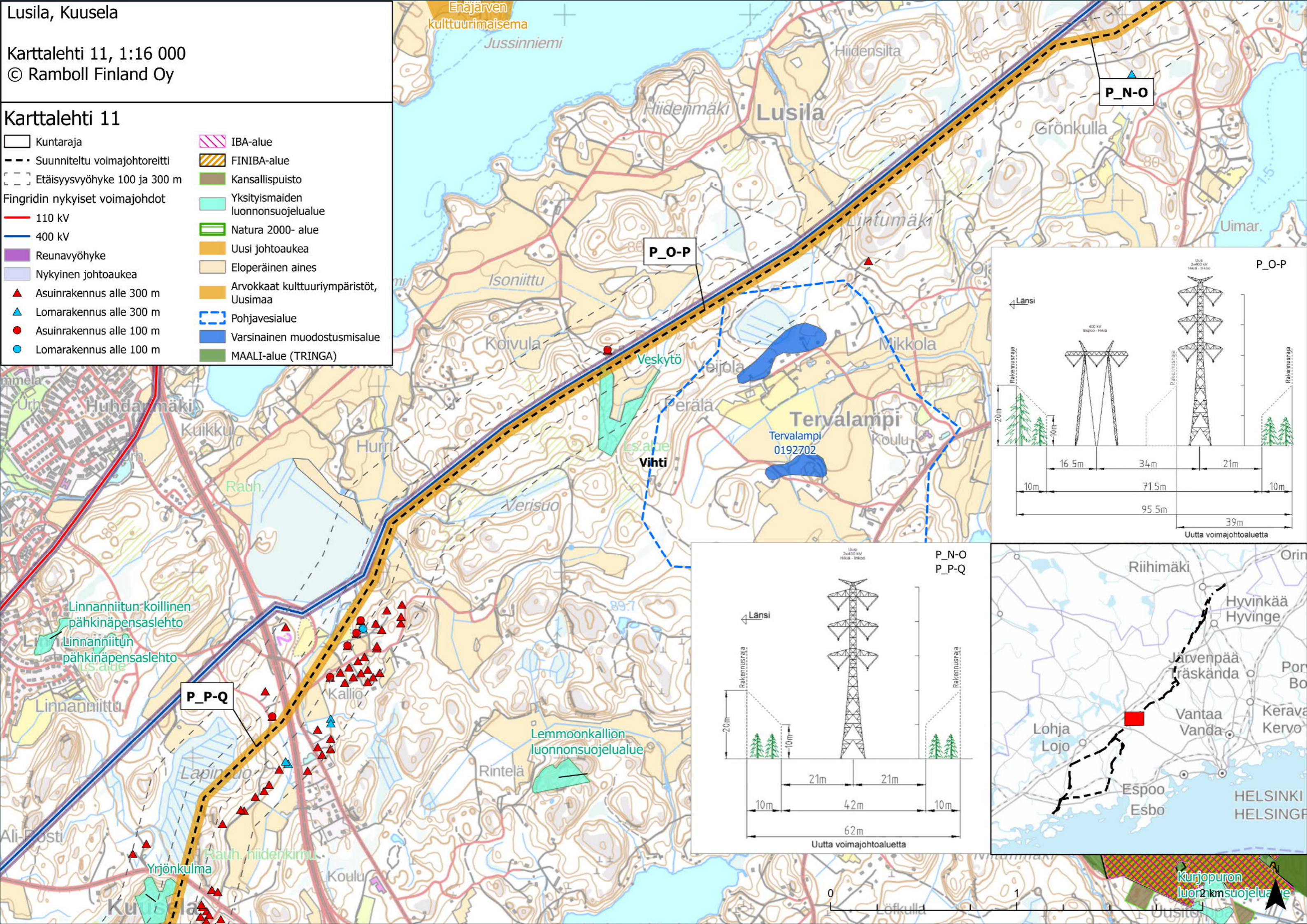
- | | | | |
|--|--------------------------------|--|-------------------------------------------|
| | Kuntaraja | | Kansallispuisto |
| | Suunniteltu voimajohtoreitti | | Valtakunnallisesti arvokkaat kallioalueet |
| | Etäisyysvyöhyke 100 ja 300 m | | Yksityismaiden luonnonsuojelualue |
| | Fingridin nykyiset voimajohdot | | Natura 2000-alue |
| | 400 kV | | Uusi johtoaukea |
| | Reunavyöhyke | | Karkea kivennäisaines |
| | Nykyinen johtoaukea | | Eloperäinen aines |
| | Asuinrakennus alle 300 m | | Pohjavesialue |
| | Lomarakennus alle 300 m | | Varsinainen muodostusmisalue |
| | Asuinrakennus alle 100 m | | MAALI-alue (TRINGA) |
| | Lomarakennus alle 100 m | | |
| | FINIBA-alue | | |



vaimein luonnonsuojelualue

Karttalehti 11

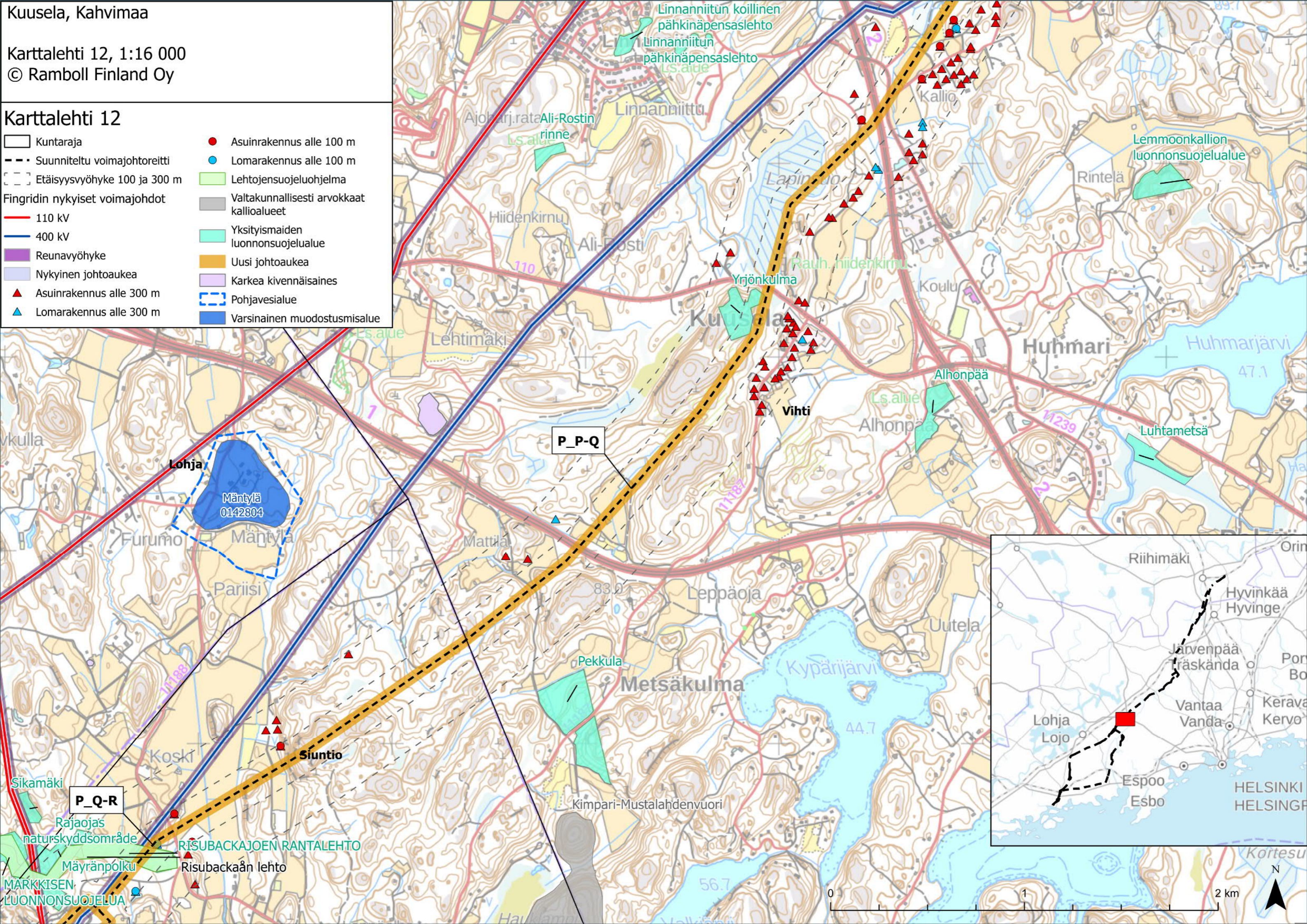
- | | | | |
|--|--------------------------------|--|----------------------------------------|
| | Kuntaraja | | IBA-alue |
| | Suunniteltu voimajohtoreitti | | FINIBA-alue |
| | Etäisyysvyöhyke 100 ja 300 m | | Kansallispuisto |
| | Fingridin nykyiset voimajohdot | | Yksityismaiden luonnonsuojelualue |
| | 110 kV | | Natura 2000-alue |
| | 400 kV | | Uusi johtoauea |
| | Reunavyöhyke | | Eloperäinen aines |
| | Nykyinen johtoauea | | Arvokkaat kulttuuriympäristöt, Uusimaa |
| | Asuinrakennus alle 300 m | | Pohjavesialue |
| | Lomarakennus alle 300 m | | Varsinainen muodostusmisalue |
| | Asuinrakennus alle 100 m | | MAALI-alue (TRINGA) |
| | Lomarakennus alle 100 m | | |



Kurjopuron luonnonsuojelualue

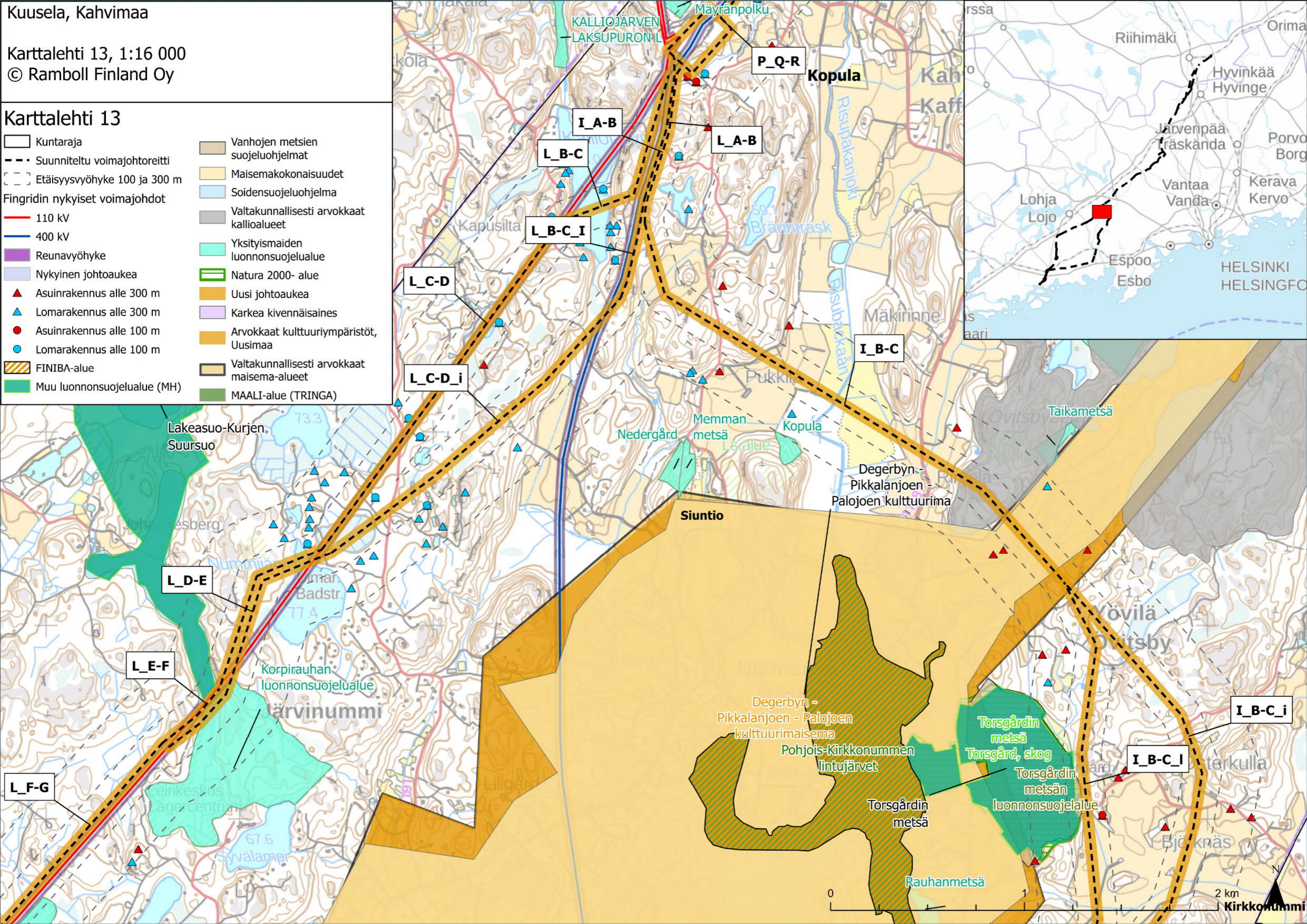
Karttalehti 12

- | | |
|---------------------------------------|-------------------------------------------|
| Kuntaraja | Asuinrakennus alle 100 m |
| Suunniteltu voimajohtoreitti | Lomarakennus alle 100 m |
| Etäisyysvyöhyke 100 ja 300 m | Lehtojensuojeluohjelma |
| Fingridin nykyiset voimajohdot | Valtakunnallisesti arvokkaat kallioalueet |
| 110 kV | Yksityismaiden luonnonsuojelualue |
| 400 kV | Uusi johtoaukea |
| Reunavyöhyke | Karkea kivennäisaines |
| Nykyinen johtoaukea | Pohjavesialue |
| Asuinrakennus alle 300 m | Varsinainen muodostusmisalue |
| Lomarakennus alle 300 m | |



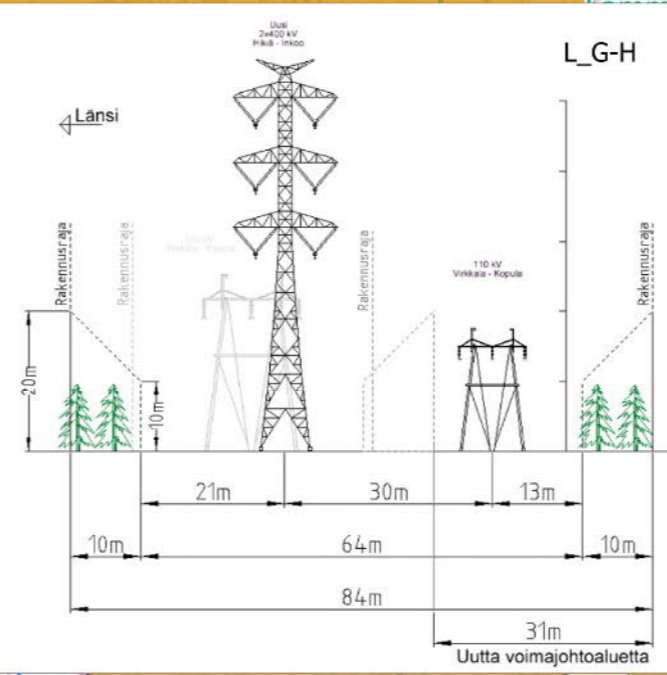
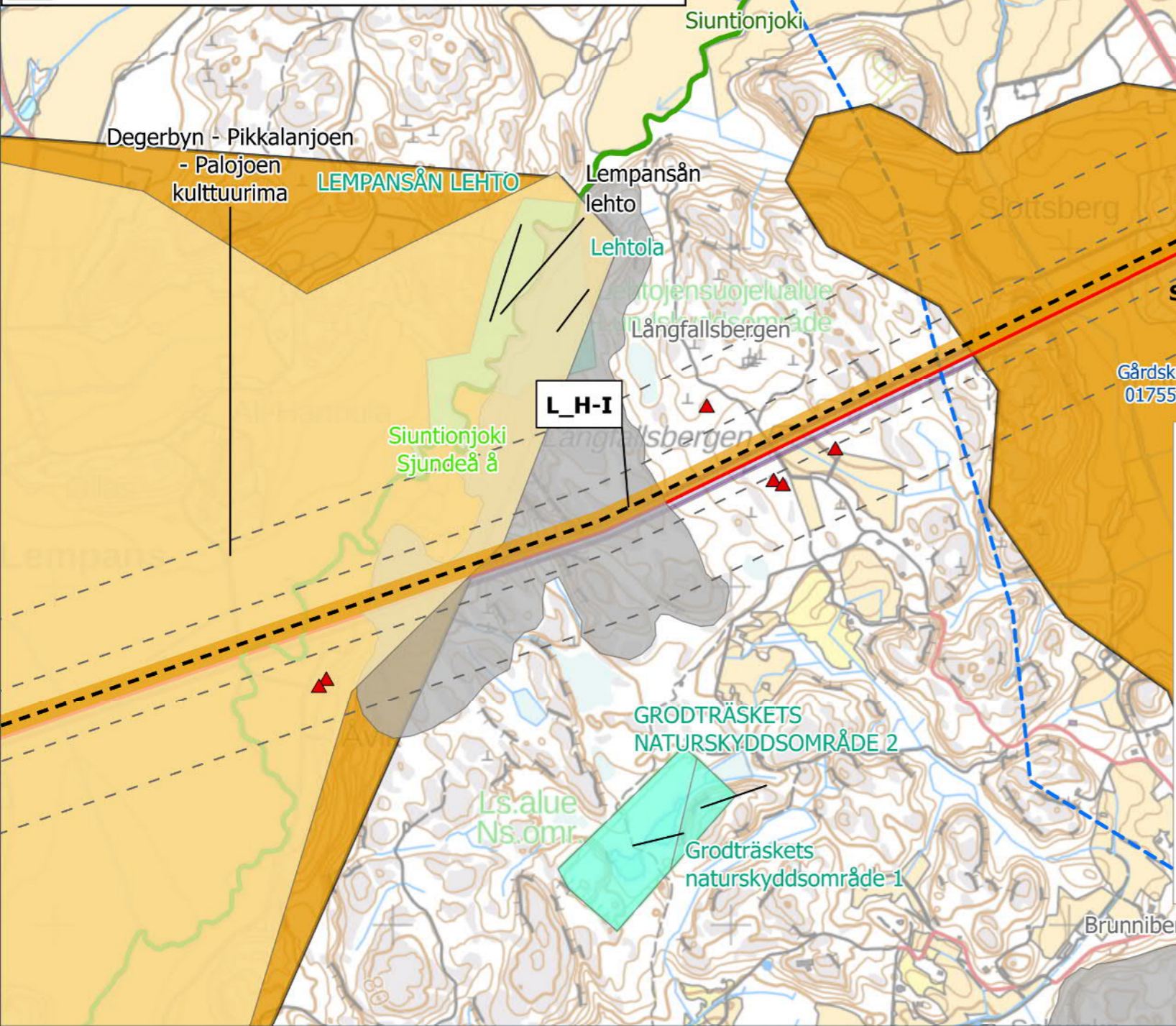
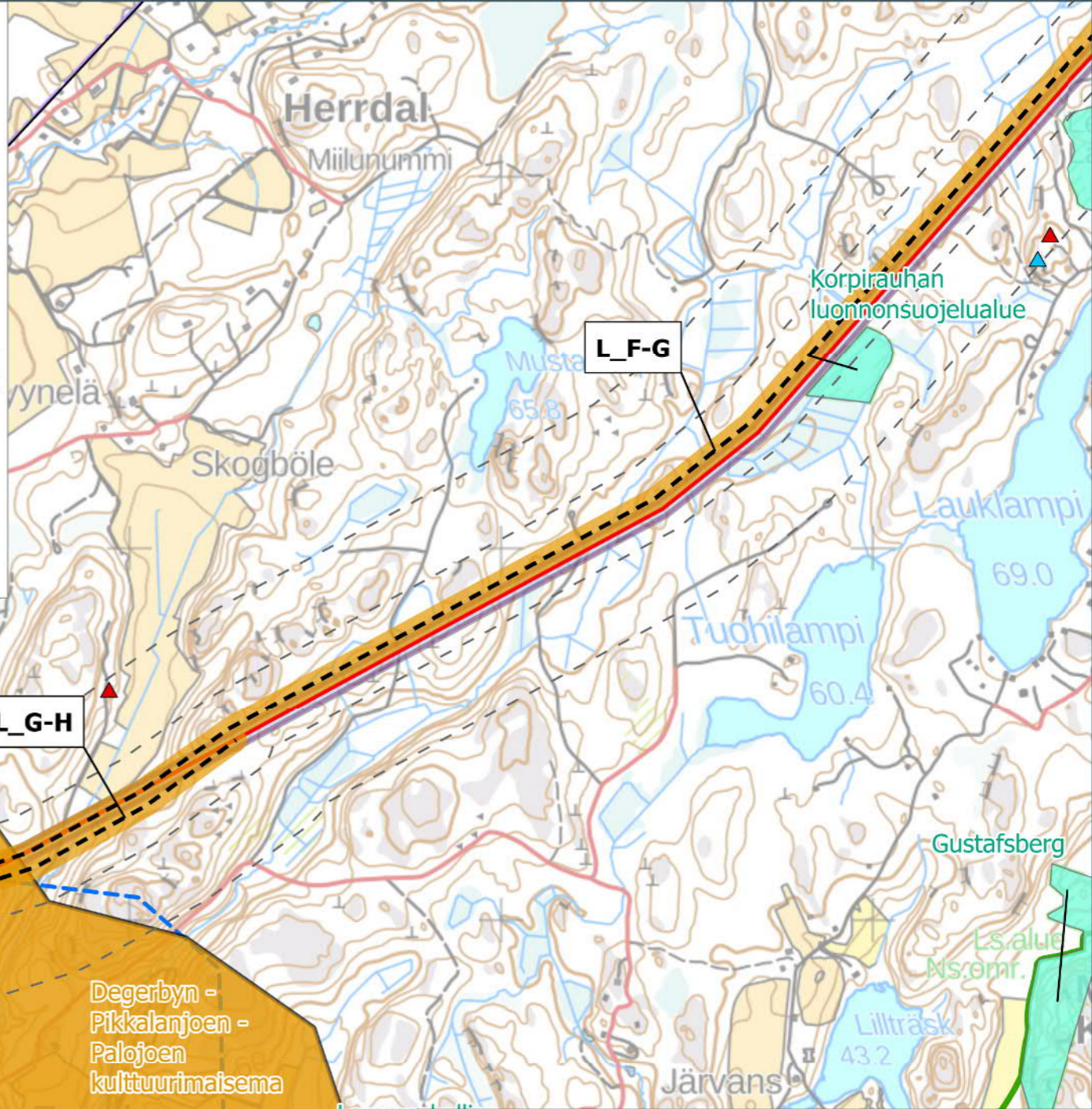
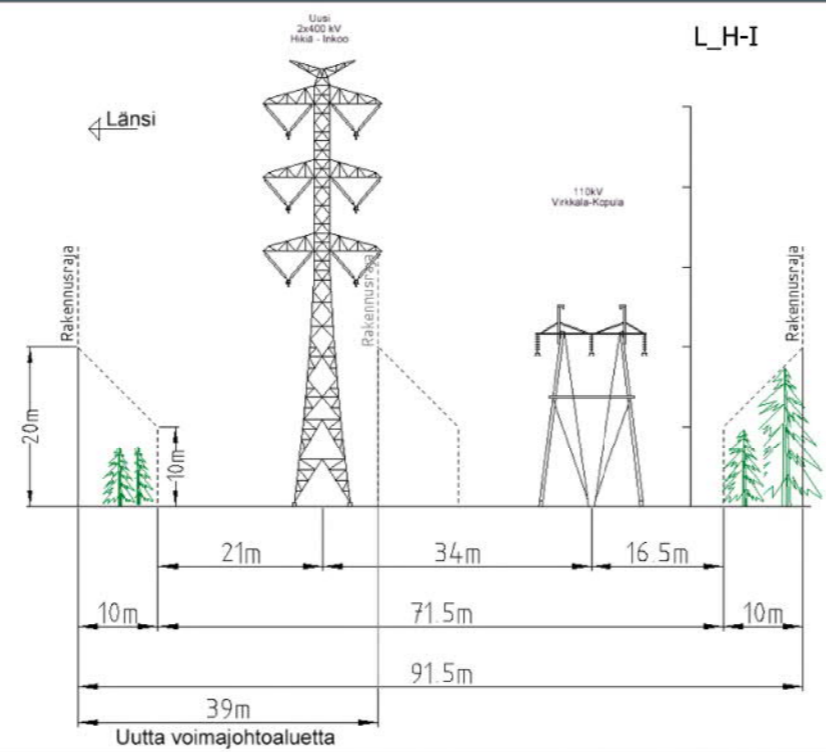
Karttalehti 13

- | | |
|---------------------------------------|---------------------------------------------|
| Kuntaraja | Vanhojen metsien suojeluohjelmat |
| Suunniteltu voimajohtoreitti | Maisemakokonaisuudet |
| Etäisyysvyöhyke 100 ja 300 m | Soidensuojeluohjelma |
| Fingridin nykyiset voimajohdot | Valtakunnallisesti arvokkaat kallioalueet |
| 110 kV | Yksityismaiden luonnonsuojelualue |
| 400 kV | Natura 2000- alue |
| Reunavyöhyke | Uusi johtoaukea |
| Nykyinen johtoaukea | Karkea kivennäisaines |
| Asuinrakennus alle 300 m | Arvokkaat kulttuuriympäristöt, Uusimaa |
| Lomarakennus alle 300 m | Valtakunnallisesti arvokkaat maisema-alueet |
| Asuinrakennus alle 100 m | Muu luonnonsuojelualue (MH) |
| Lomarakennus alle 100 m | MAALI-alue (TRINGA) |
| FINIBA-alue | |



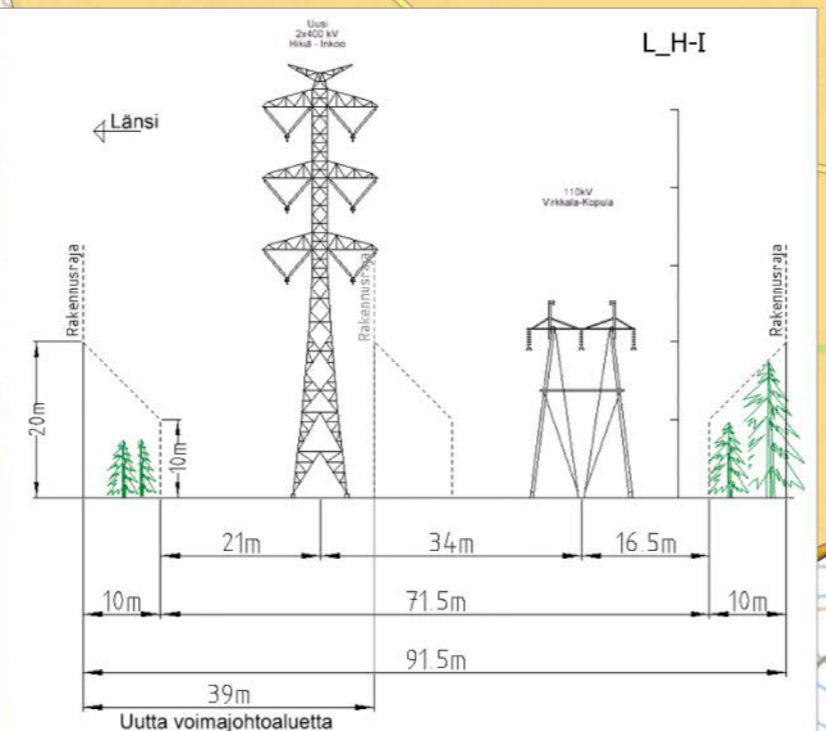
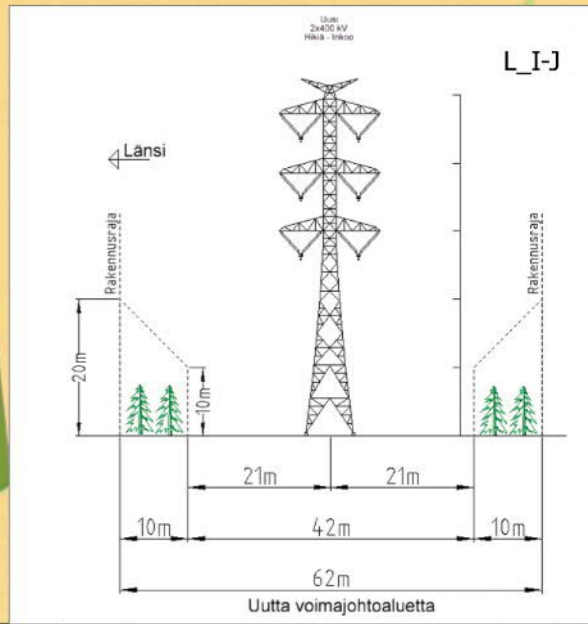
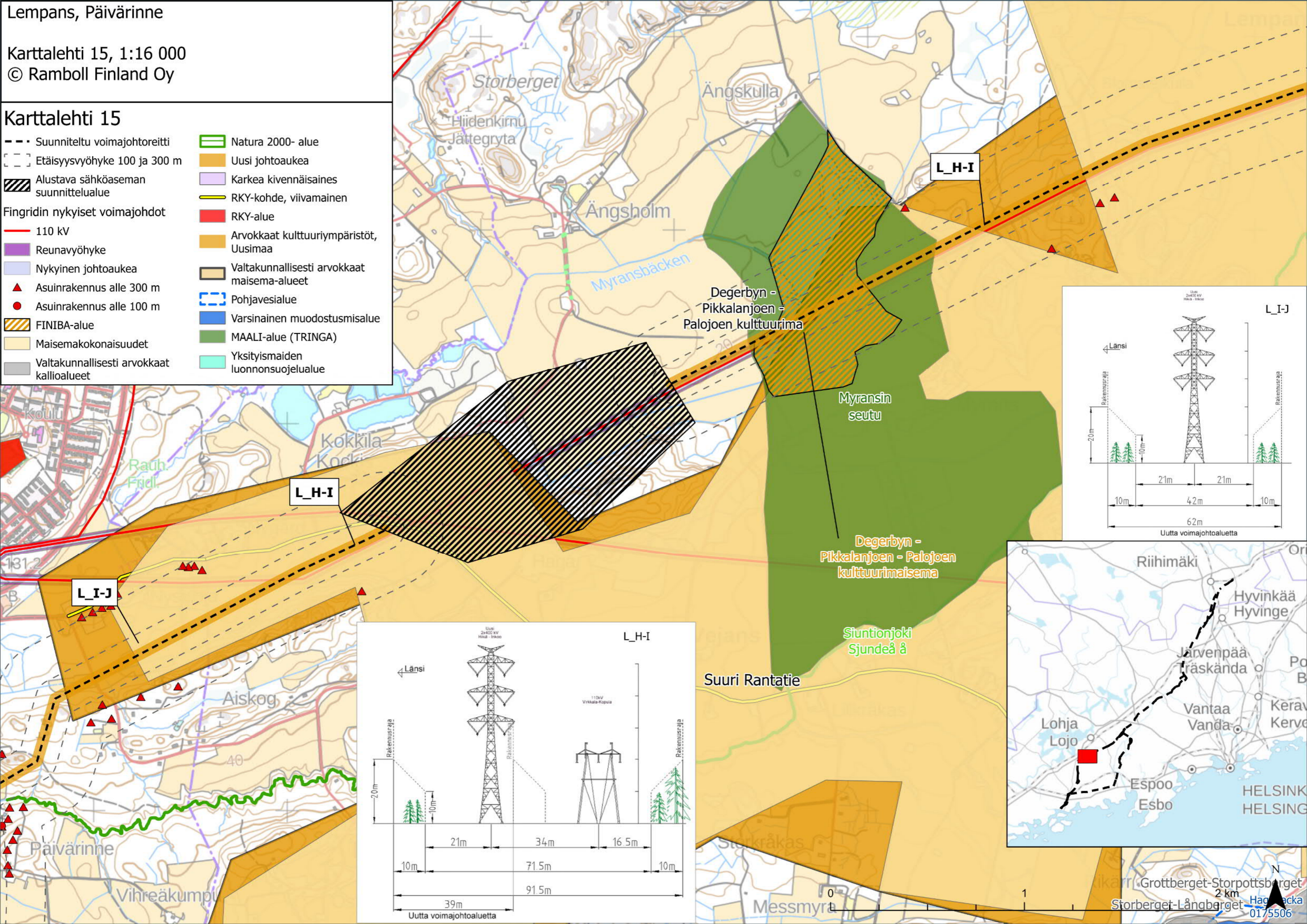
Karttalehti 14

- Kuntaraja
- Suunniteltu voimajohtoreitti
- Etäisyysvyöhyke 100 ja 300 m
- Fingridin nykyiset voimajohdot
- 110 kV
- Reunavyöhyke
- Nykyinen johtoaukea
- Asuinrakennus alle 300 m
- Lomarakennus alle 300 m
- Lehtojensuojeluohjelma
- Maisemakokonaisuudet
- Valtakunnallisesti arvokkaat kallioalueet
- Natura 2000- alue
- Uusi johtoaukea
- Karkea kivennäisaines
- Arvokkaat kulttuuriympäristöt, Uusimaa
- Valtakunnallisesti arvokkaat maisema-alueet
- Pohjavesialue
- Yksityismaiden luonnonsuojelualue



Karttalehti 15

- Suunniteltu voimajohtoreitti
- - - Etäisyysvyöhyke 100 ja 300 m
- ▨ Alustava sähköaseman suunnittelualue
- Fingridin nykyiset voimajohdot
- 110 kV
- Reunavyöhyke
- Nykyinen johtoaukea
- ▲ Asuinrakennus alle 300 m
- Asuinrakennus alle 100 m
- ▨ FINIBA-alue
- Maisemakokonaisuudet
- Valtakunnallisesti arvokkaat kallioalueet
- Natura 2000- alue
- Uusi johtoaukea
- Karkea kivennäisaines
- RKY-kohde, viivamainen
- RKY-alue
- Arvokkaat kulttuuriympäristöt, Uusimaa
- Valtakunnallisesti arvokkaat maisema-alueet
- Pohjavesialue
- Varsinainen muodostusmisalue
- MAALI-alue (TRINGA)
- Yksityismaiden luonnonsuojelualue



Karttalehti 16

--- Suunniteltu voimajohtoreitti

- - - Etäisyysvyöhyke 100 ja 300 m

Fingridin nykyiset voimajohdot

— 110 kV

— Reunavyöhyke

— Nykyinen johtoaukea

▲ Asuinrakennus alle 300 m

▲ Lomarakennus alle 300 m

● Asuinrakennus alle 100 m

● Lomarakennus alle 100 m

■ Muu luonnonsuojelualue (MH)

■ Lintuvesiensuojeluohjelma

■ Maisemakokonaisuudet

■ Valtakunnallisesti arvokkaat kallioalueet

■ Natura 2000- alue

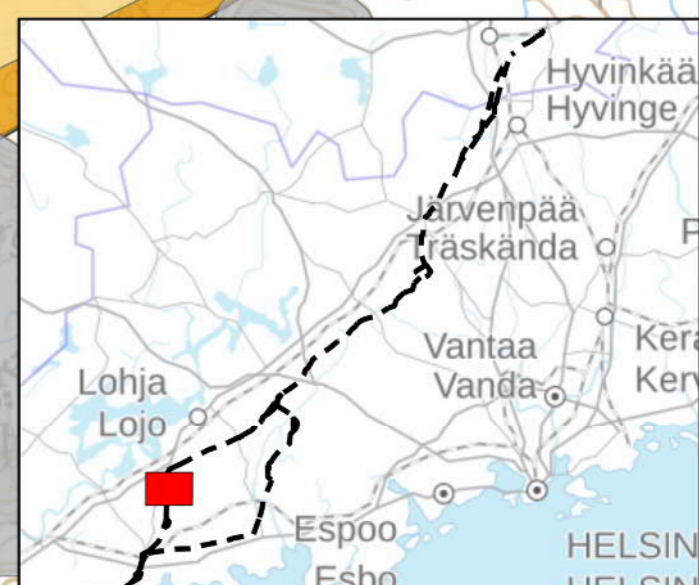
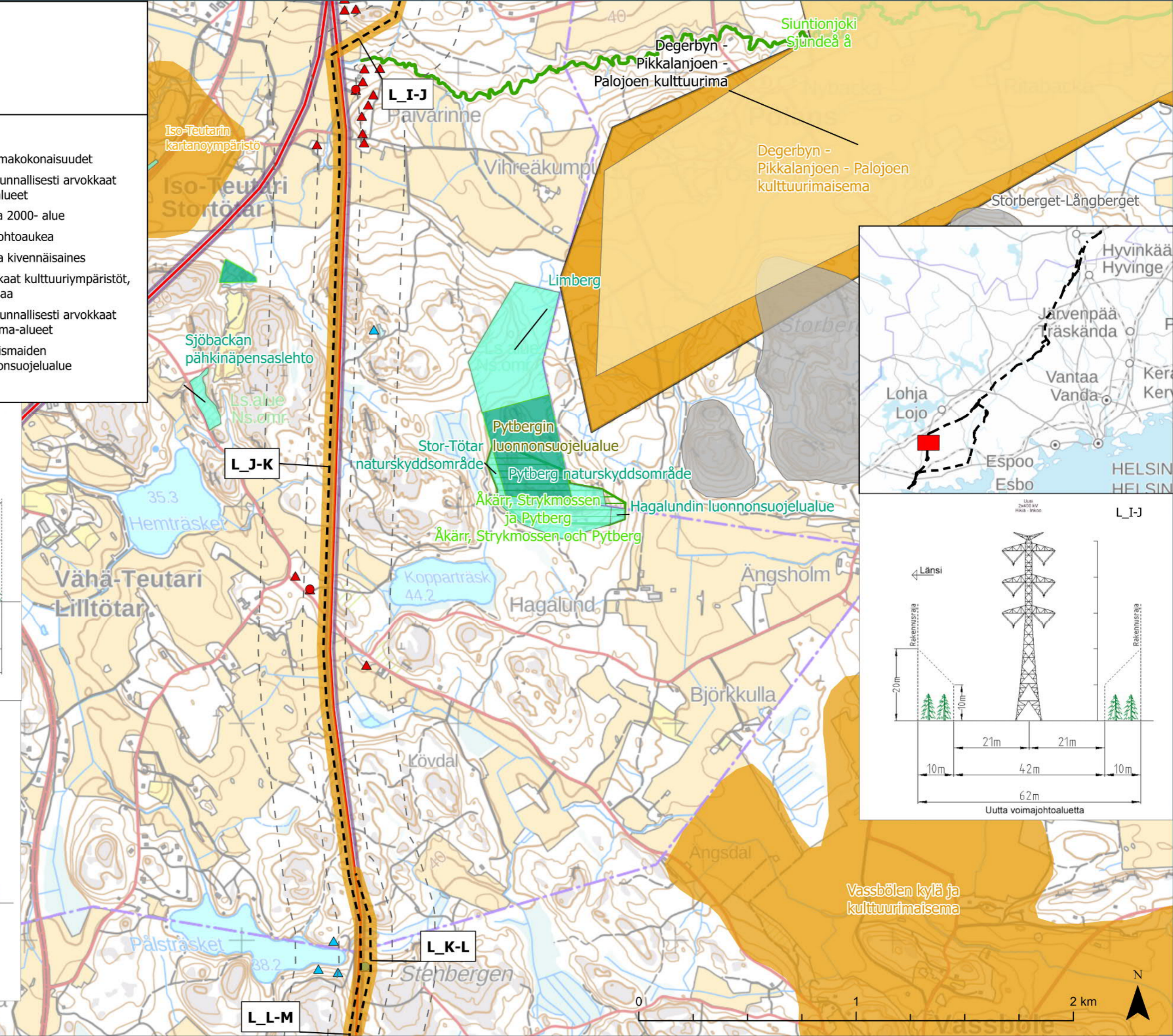
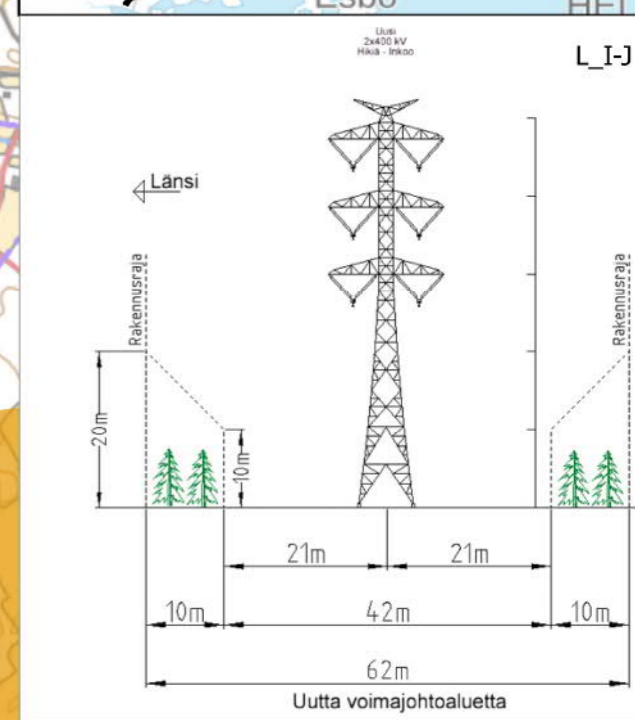
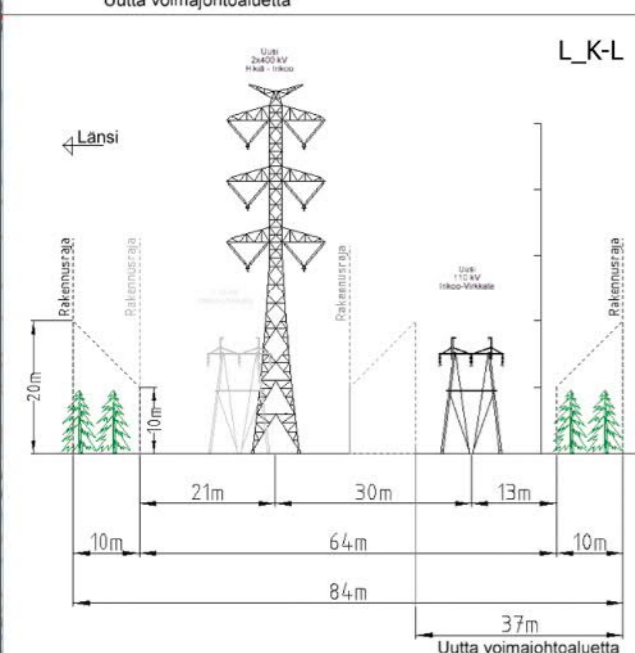
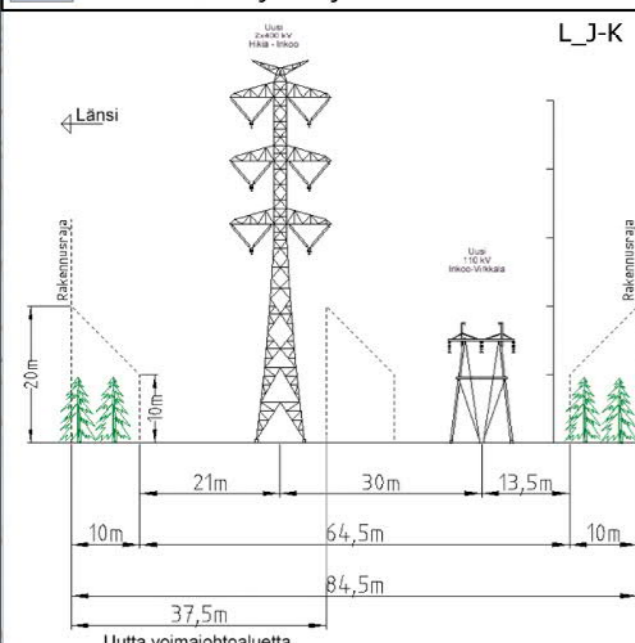
■ Uusi johtoaukea

■ Karkea kivennäisaines

■ Arvokkaat kulttuuriympäristöt, Uusimaa

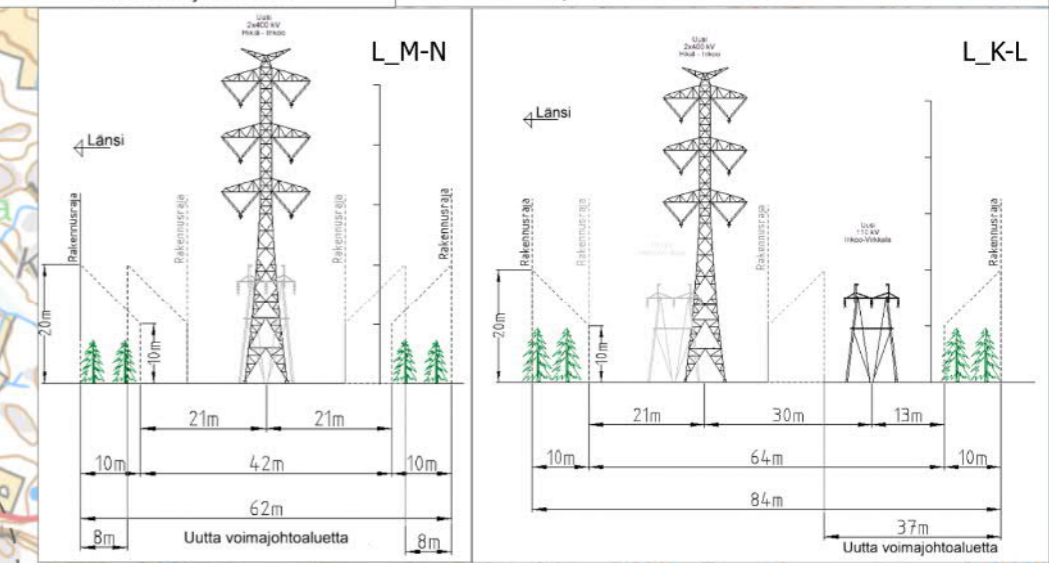
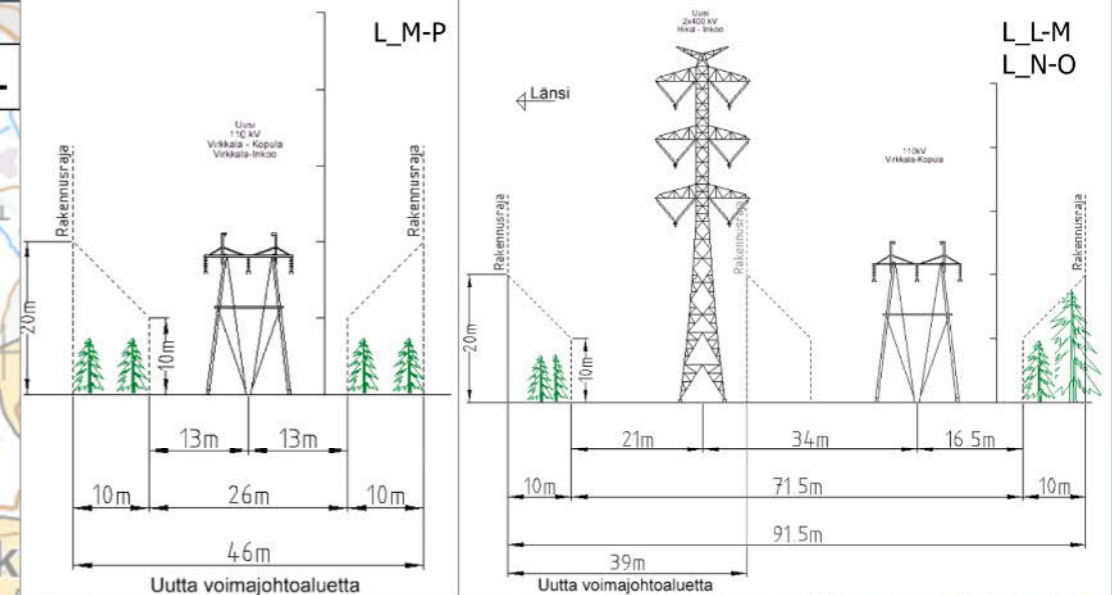
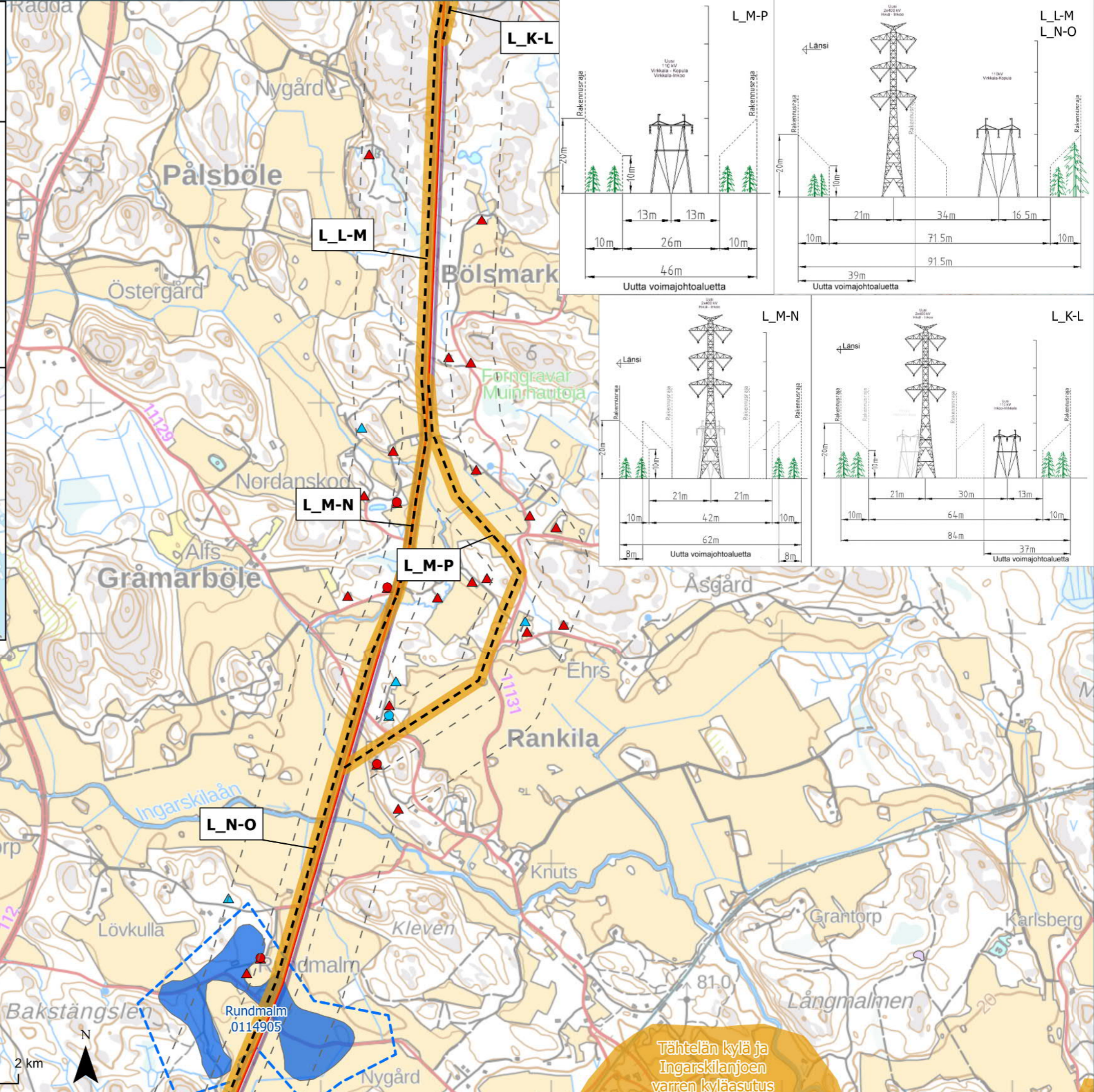
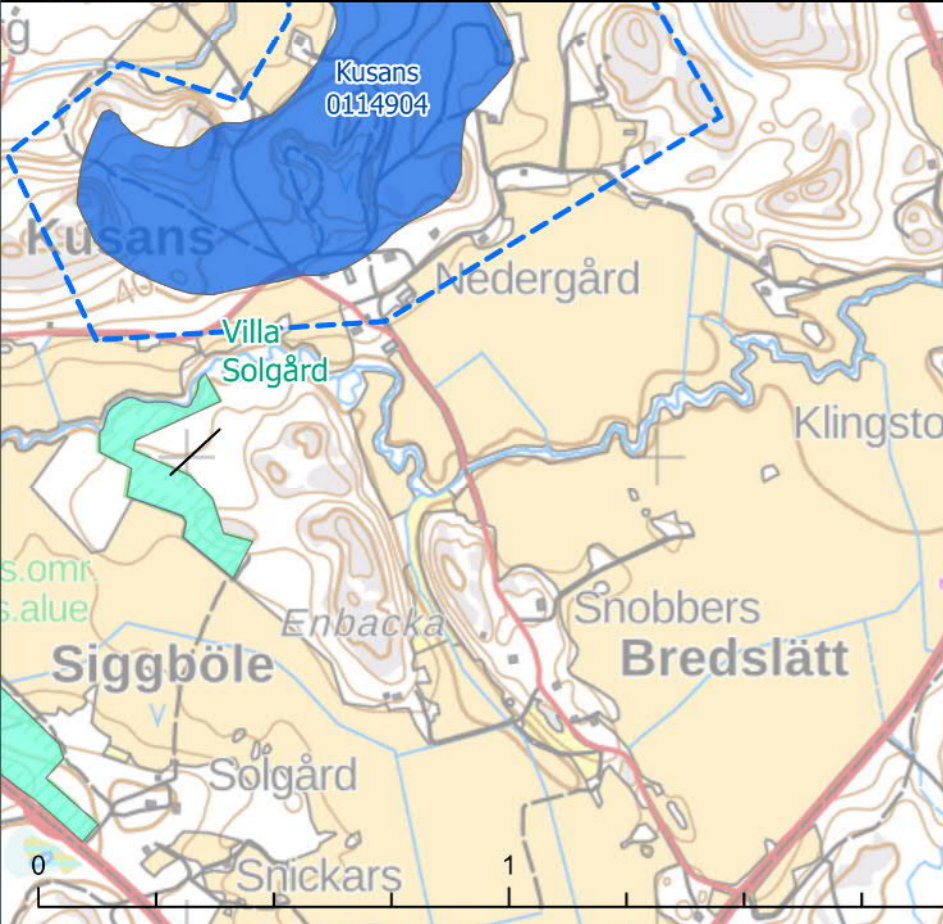
■ Valtakunnallisesti arvokkaat maisema-alueet

■ Yksityismaiden luonnonsuojelualue



Karttalehti 17

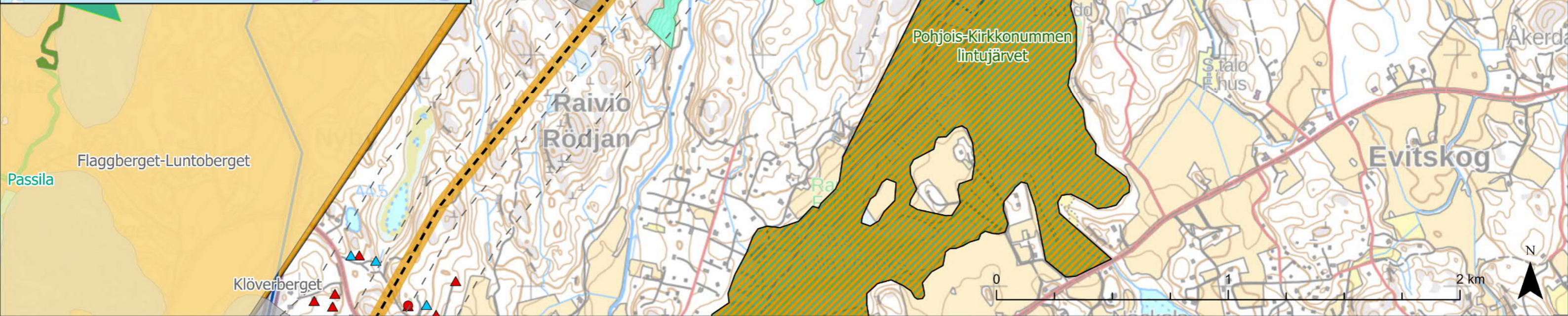
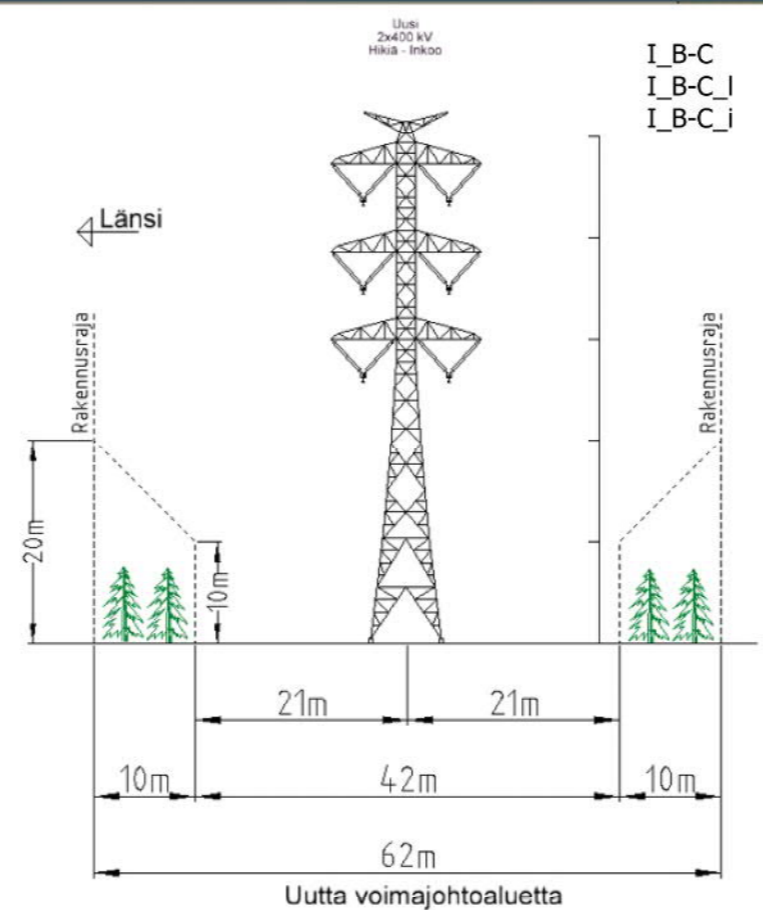
- Suunniteltu voimajohtoreitti
- - - Etäisyysvyöhyke 100 ja 300 m
- Fingridin nykyiset voimajohdot
- 110 kV
- Reunavyöhyke
- Nykyinen johtoaukea
- ▲ Asuinrakennus alle 300 m
- ▲ Lomarakennus alle 300 m
- Asuinrakennus alle 100 m
- Lomarakennus alle 100 m
- Uusi johtoaukea
- Karkea kivennäisaines
- Eloperäinen aines
- Arvokkaat kulttuuriympäristöt, Uusimaa
- Pohjavesialue
- Varsinainen muodostusmisalue
- Yksityismaiden luonnonsuojelualue



Tähtelän kylä ja Ingarskilänjoen varren kyläasutus

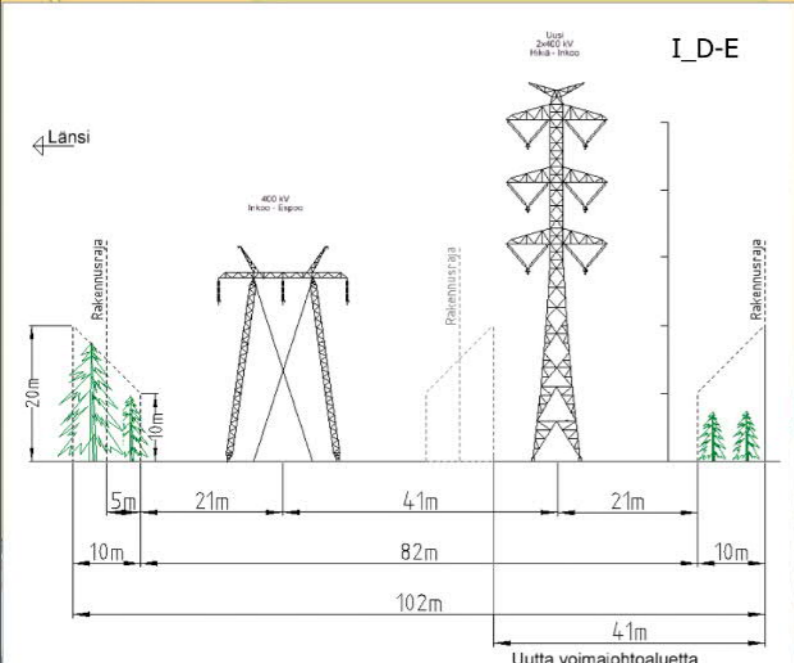
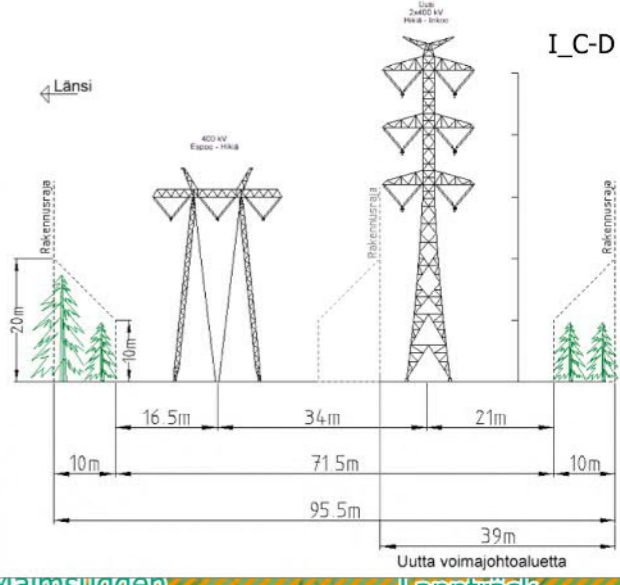
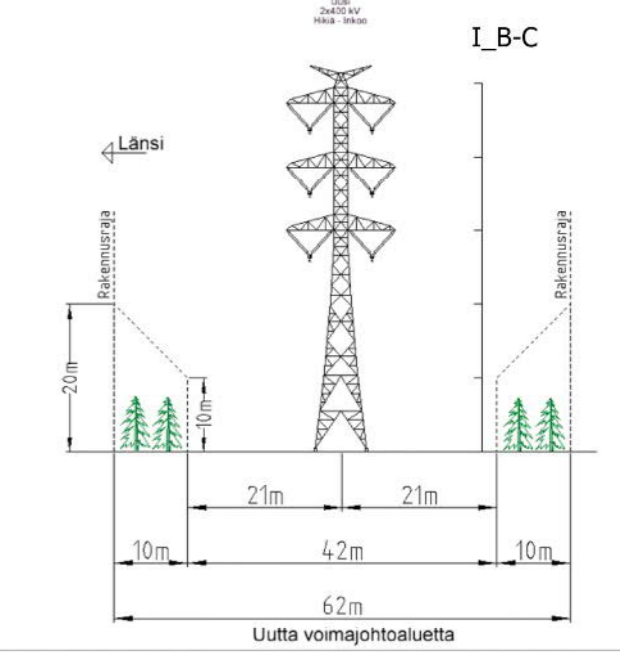
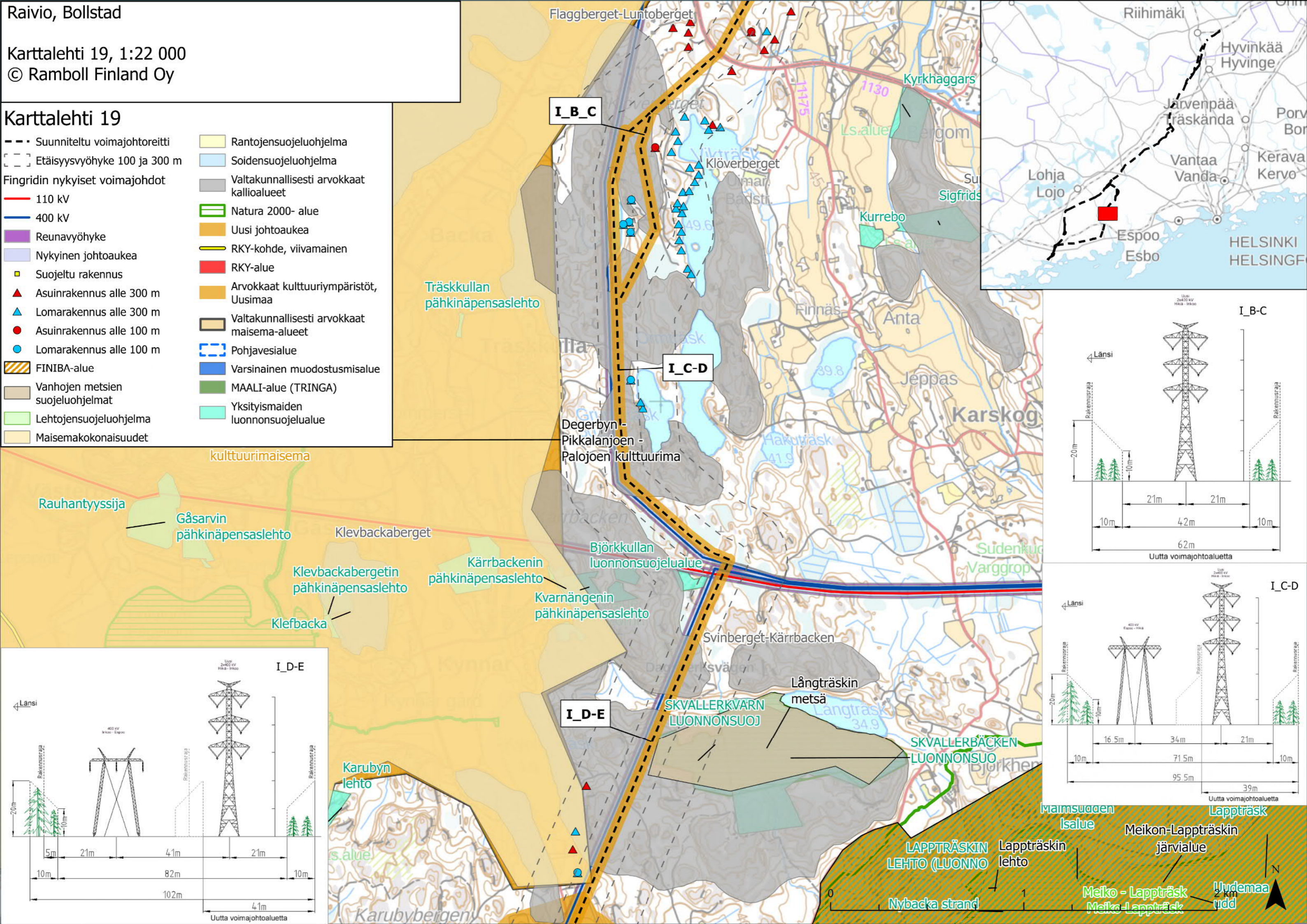
Karttalehti 18

- - - Suunniteltu voimajohtoreitti
- - - Etäisyysvyöhyke 100 ja 300 m
- Fingridin nykyiset voimajohdot
- 400 kV
- Reunavyöhyke
- Nykyinen johtoaukea
- ▲ Asuinrakennus alle 300 m
- ▲ Lomarakennus alle 300 m
- Asuinrakennus alle 100 m
- FINIBA-alue
- Muu luonnonsuojelualue (MH)
- Lehtojensuojeluohjelma
- Maisemakokonaisuudet
- Valtakunnallisesti arvokkaat kallioalueet
- Natura 2000- alue
- Uusi johtoaukea
- Karkea kivennäisaines
- Arvokkaat kulttuuriympäristöt, Uusimaa
- Valtakunnallisesti arvokkaat maisema-alueet
- Pohjavesialue
- Varsinainen muodostusmisalue
- MAALI-alue (TRINGA)
- Yksityismaiden luonnonsuojelualue



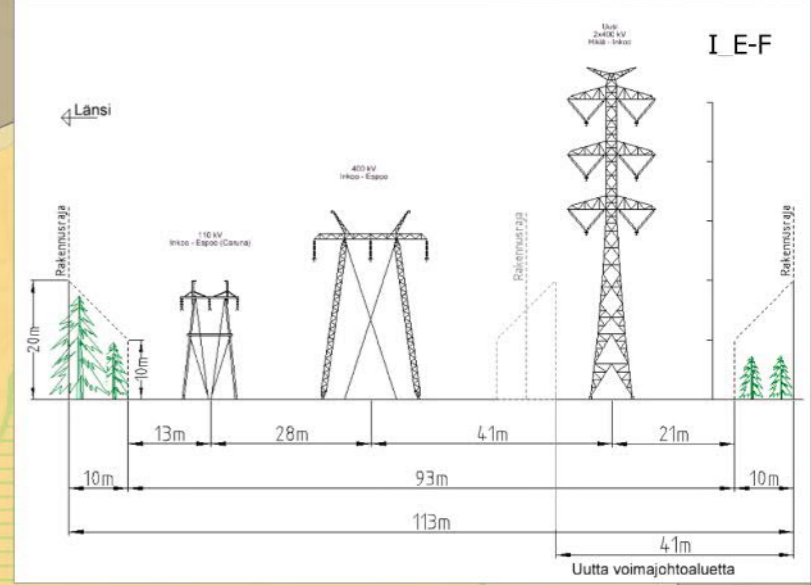
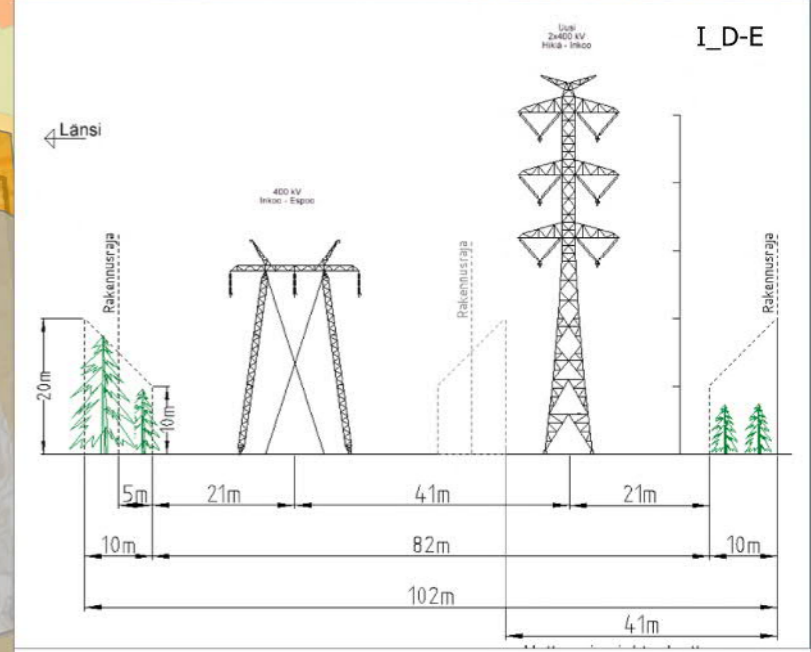
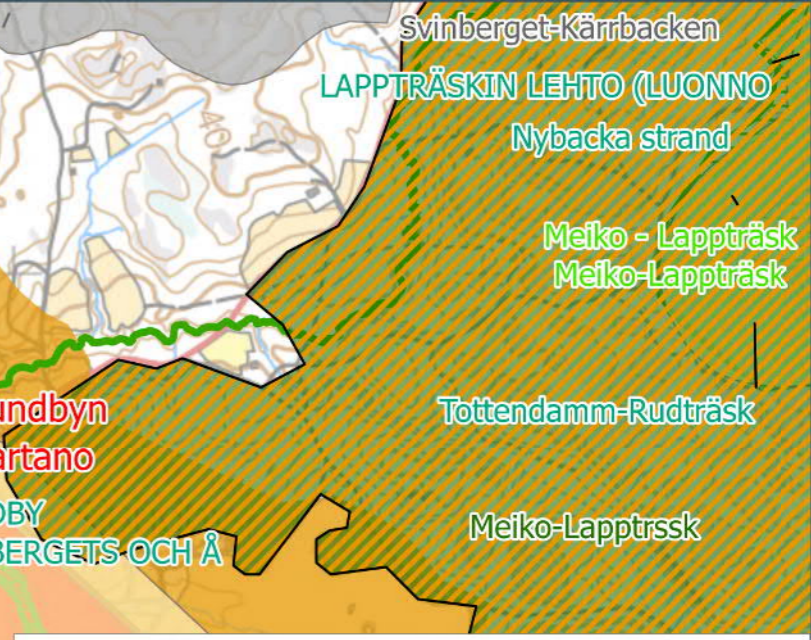
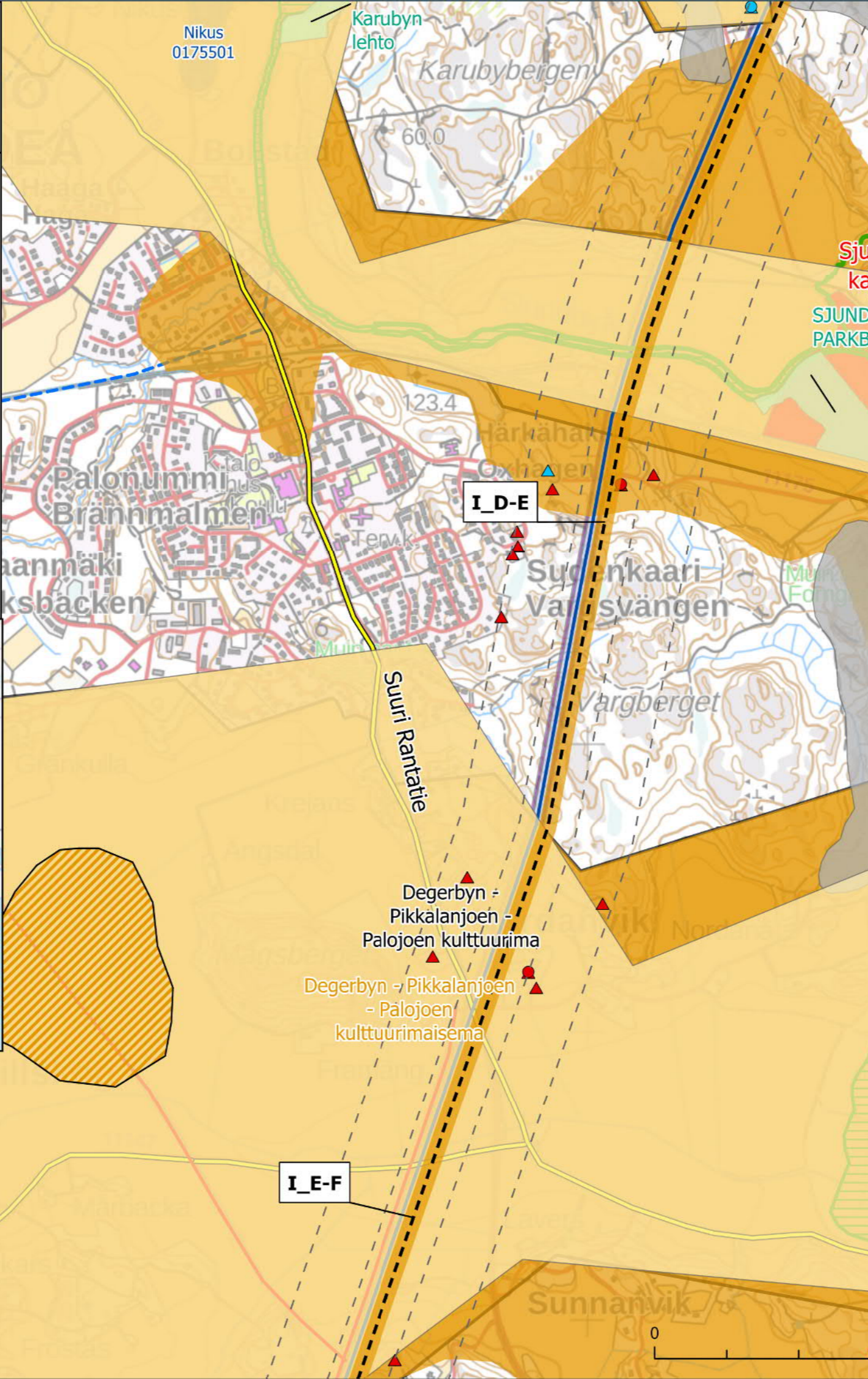
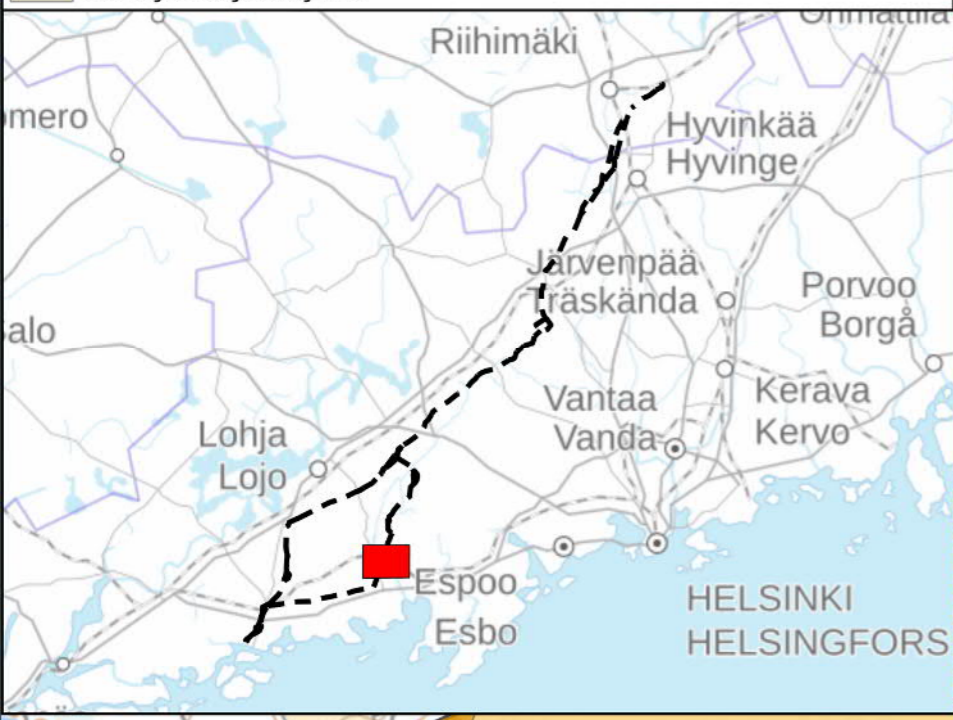
Karttalehti 19

- Suunniteltu voimajohtoreitti
- - - Etäisyysvyöhyke 100 ja 300 m
- Fingridin nykyiset voimajohdot
- 110 kV
- 400 kV
- Reunavyöhyke
- Nykyinen johtoaukea
- Suojeltu rakennus
- Asuinrakennus alle 300 m
- Lomarakennus alle 300 m
- Asuinrakennus alle 100 m
- Lomarakennus alle 100 m
- FINIBA-alue
- Vanhon metsien suojeluohjelmat
- Lehtojensuojeluohjelma
- Maisemakokonaisuudet
- Rantojensuojeluohjelma
- Soidensuojeluohjelma
- Valtakunnallisesti arvokkaat kallioalueet
- Natura 2000- alue
- Uusi johtoaukea
- RKY-kohde, viivamainen
- RKY-alue
- Arvokkaat kulttuuriympäristöt, Uusimaa
- Valtakunnallisesti arvokkaat maisema-alueet
- Pohjavesialue
- Varsinainen muodostusmisalue
- MAALI-alue (TRINGA)
- Yksityismaiden luonnonsuojelualue



Karttalehti 20

- - - Suunniteltu voimajohtoreitti
- - - Etäisyysvyöhyke 100 ja 300 m
- Fingridin nykyiset voimajohdot
- 110 kV
- 400 kV
- Reunavyöhyke
- Nykyinen johtoaukea
- Asuinrakennus alle 300 m
- Lomarakennus alle 300 m
- Asuinrakennus alle 100 m
- Lomarakennus alle 100 m
- FINIBA-alue
- Lehtojensuojeluohjelma
- Maisemakokonaisuudet
- Rantojensuojeluohjelma
- Valtakunnallisesti arvokkaat kallioalueet
- Natura 2000- alue
- Uusi johtoaukea
- RKY-kohde, viivamainen
- RKY-alue
- Arvokkaat kulttuuriympäristöt, Uusimaa
- Valtakunnallisesti arvokkaat maisema-alueet
- Pohjavesialue
- Varsinainen muodostusmisalue
- MAALI-alue (TRINGA)
- Yksityismaiden luonnonsuojelualue



Karttalehti 21

--- Suunniteltu voimajohtoreitti

- - - Etäisyysvyöhyke 100 ja 300 m

Fingridin nykyiset voimajohdot

— 110 kV

— 400 kV

■ Reunavyöhyke

■ Nykyinen johtoaukea

▲ Asuinrakennus alle 300 m

▲ Lomarakennus alle 300 m

● Asuinrakennus alle 100 m

■ FINIBA-alue

■ Maisemakokonaisuudet

■ Valtakunnallisesti arvokkaat kallioalueet

■ Natura 2000- alue

■ Uusi johtoaukea

■ Karkea kivennäisaines

■ RKY-kohde, viivamainen

■ RKY-alue

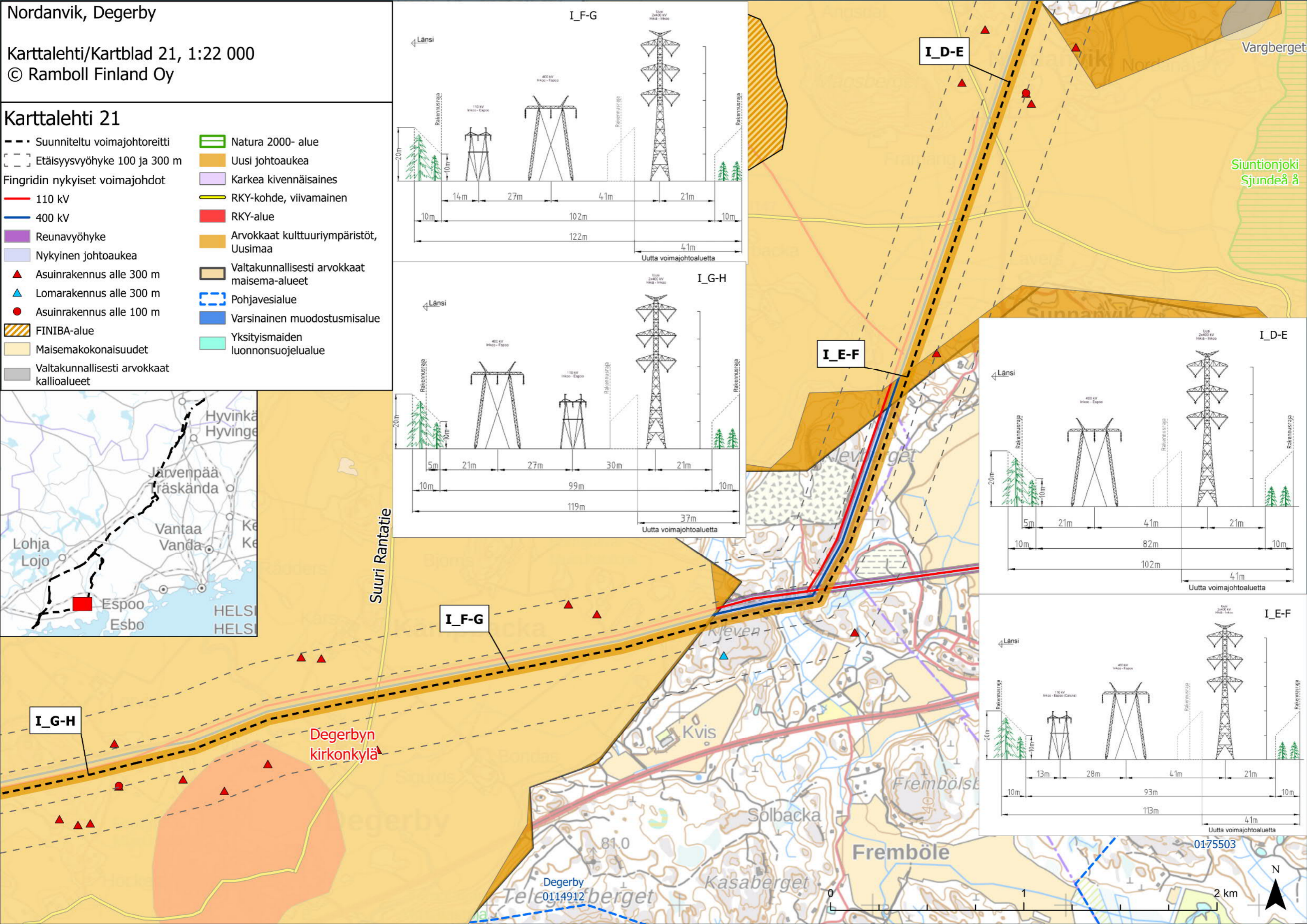
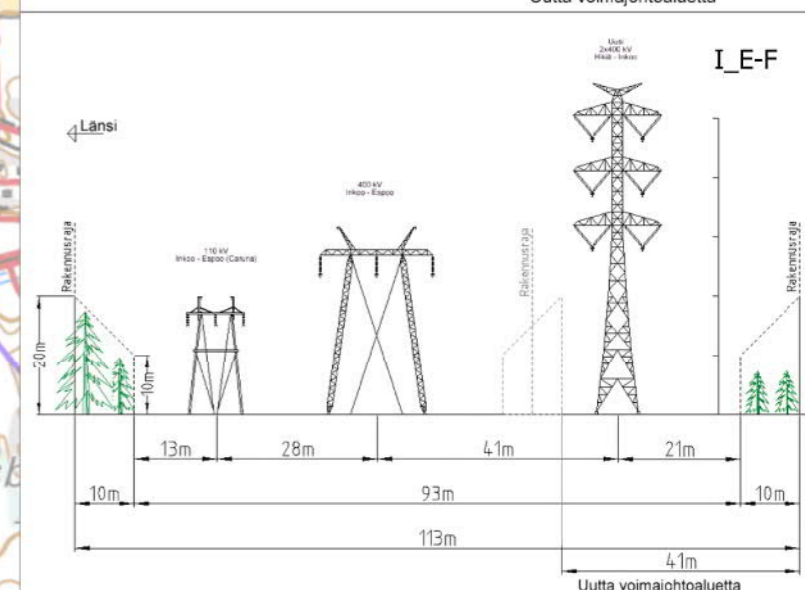
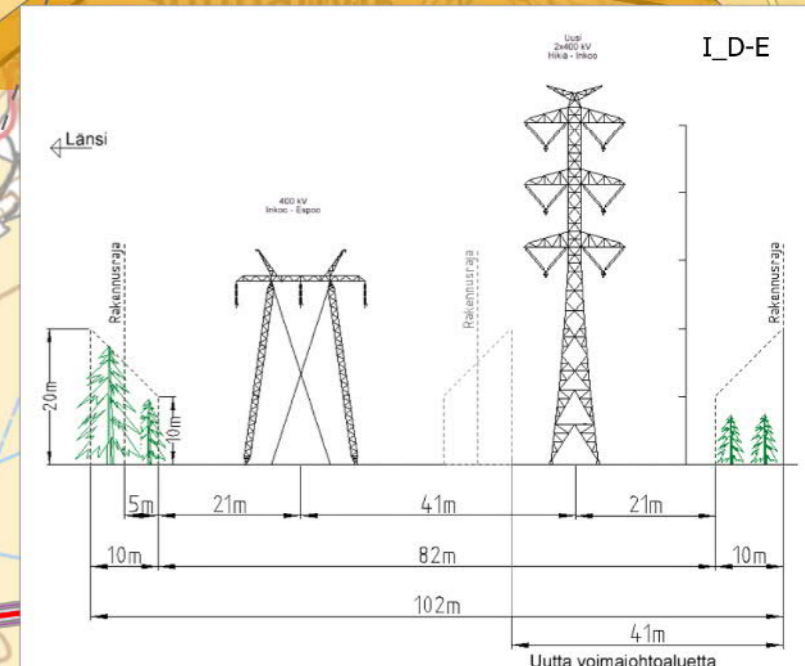
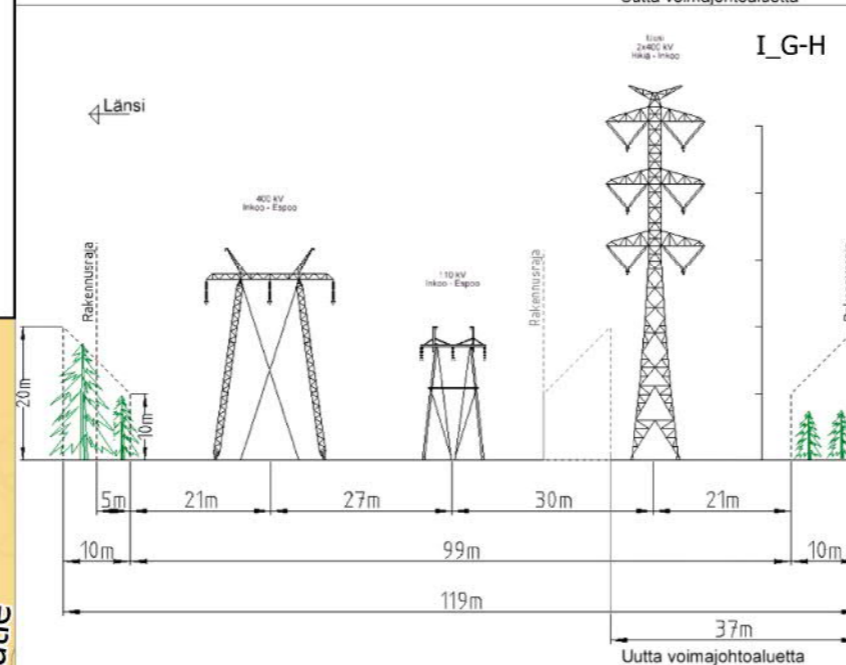
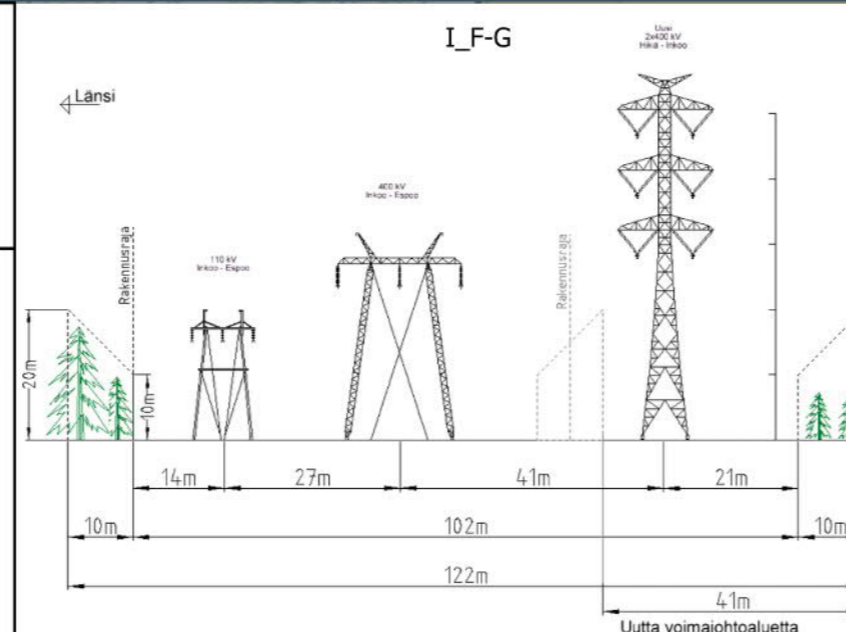
■ Arvokkaat kulttuuriympäristöt, Uusimaa

■ Valtakunnallisesti arvokkaat maisema-alueet

■ Pohjavesialue

■ Varsinainen muodostusmisalue

■ Yksityismaiden luonnonsuojelualue



Karttalehti 22

--- Suunniteltu voimajohtoreitti

- - - Etäisyysvyöhyke 100 ja 300 m

Fingridin nykyiset voimajohdot

— 110 kV

— 400 kV

— Reunavyöhyke

— Nykyinen johtoaukea

▲ Asuinrakennus alle 300 m

▲ Lomarakennus alle 300 m

● Asuinrakennus alle 100 m

● Lomarakennus alle 100 m

▨ FINIBA-alue

■ Muu luonnonsuojelualue (MH)

■ Maisemakokonaisuudet

■ Soidensuojeluohjelma

■ Valtakunnallisesti arvokkaat kallioalueet

■ Natura 2000-alue

■ Uusi johtoaukea

■ Karkea kivennäisaines

■ RKY-kohde, viivamainen

■ RKY-alue

■ Arvokkaat kulttuuriympäristöt, Uusimaa

■ Valtakunnallisesti arvokkaat maisema-alueet

■ Pohjavesialue

■ Varsinainen muodostusmisalue

■ MAALI-alue (TRINGA)

■ Yksityismaiden luonnonsuojelualue

Tähtelän kylä

Ingarskila

Ingarskila

Nykullberget

Storkärr

Stormossen (Inkoo)
Stormossen (Innanbyck)
Stormossen
Stormossen
Inkoon Stormossenin luonnonsuojelualue

Mossaberget

Malm

Österkullabäckenin kylä- ja viljelymaisema

Malm
0114908

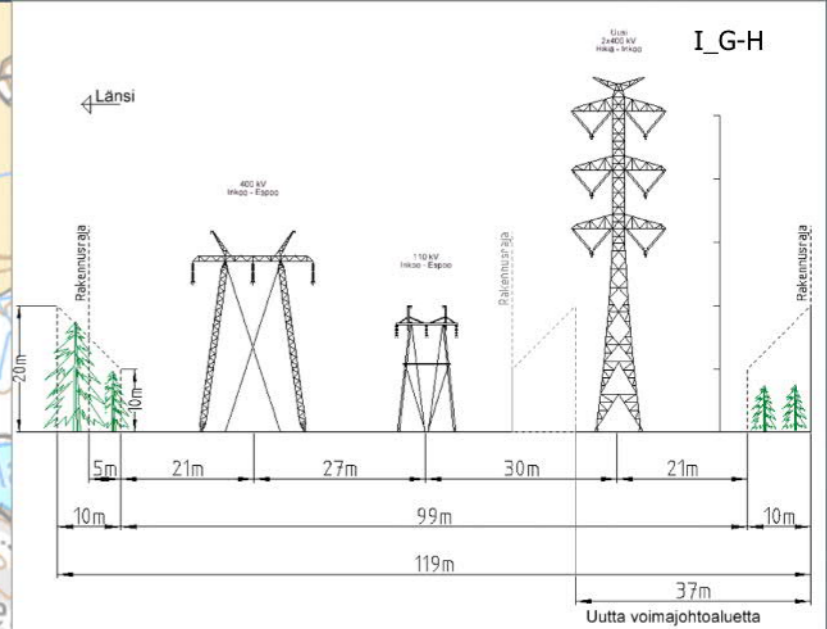
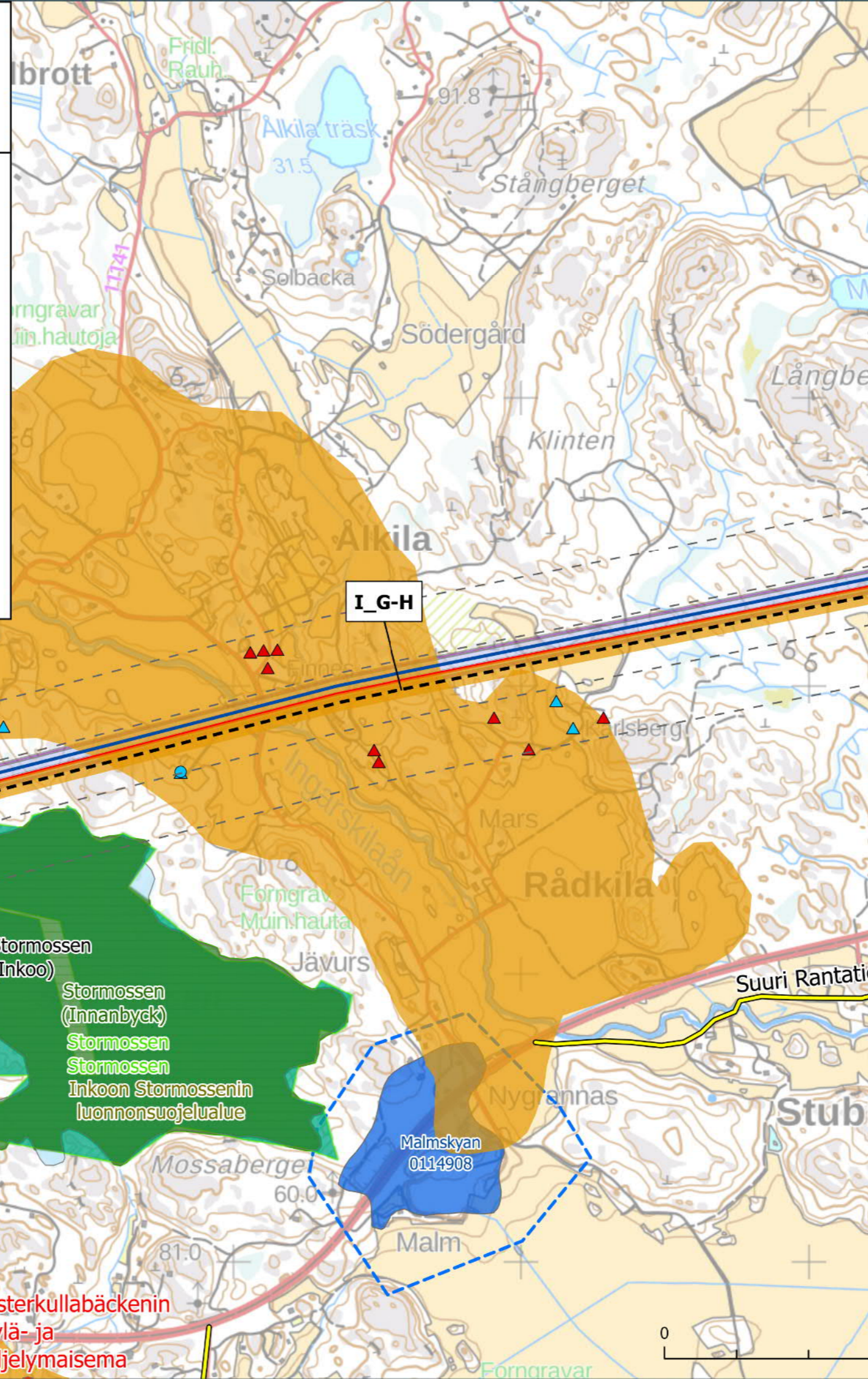
Nygårnas

Suuri Rantatie

Stubbs

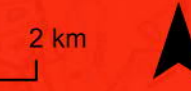
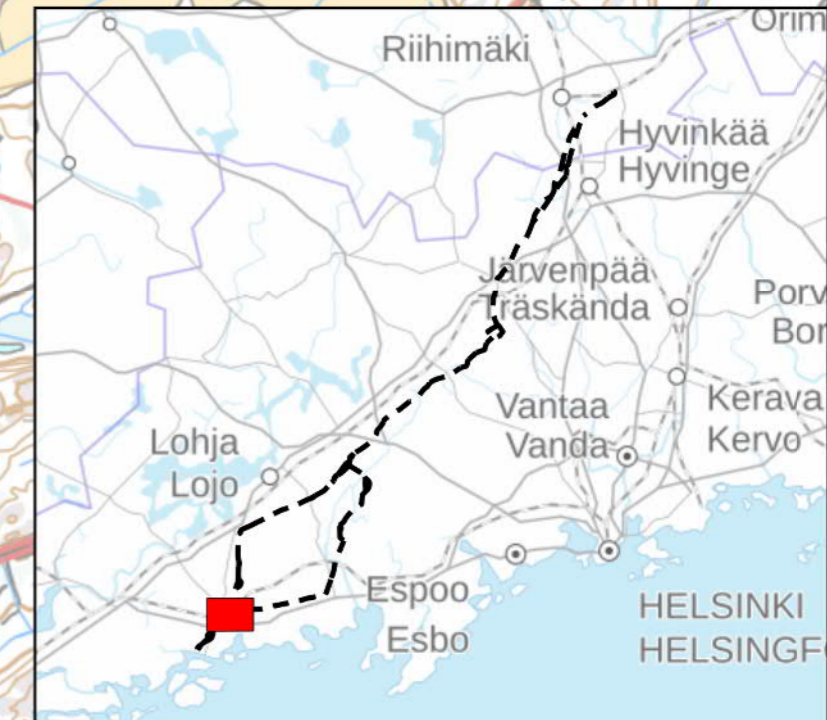
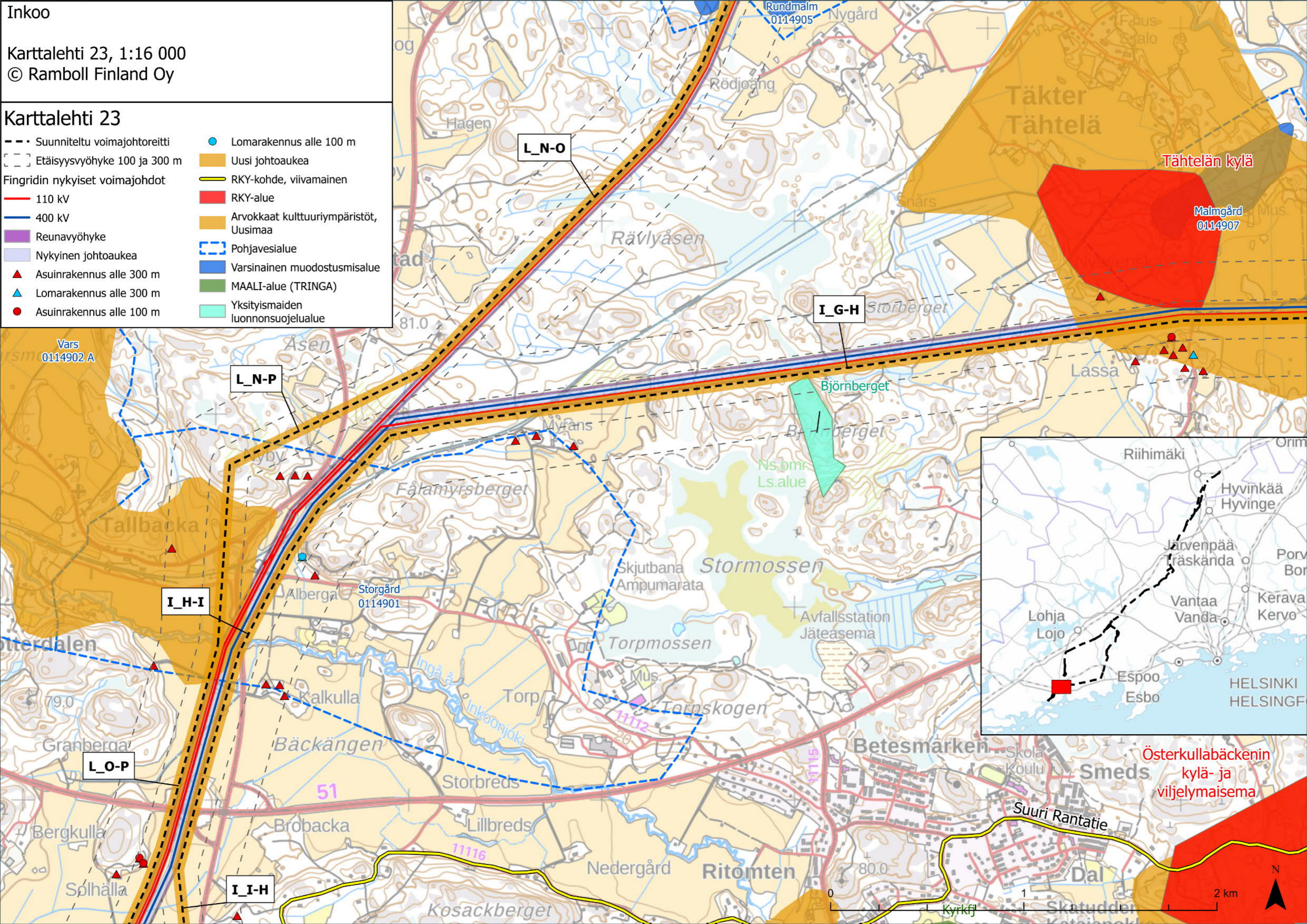
Innanbäcken
Kasabergen

Storsandarna
0114909



Karttalehti 23

- | | |
|------------------------------------|------------------------------------------|
| --- Suunniteltu voimajohtoreitti | ● Lomarakennus alle 100 m |
| - - - Etäisyysvyöhyke 100 ja 300 m | ■ Uusi johtoaukea |
| Fingridin nykyiset voimajohdot | ■ RKY-kohde, viivamainen |
| — 110 kV | ■ RKY-alue |
| — 400 kV | ■ Arvokkaat kulttuuriympäristöt, Uusimaa |
| ■ Reunavyöhyke | ■ Pohjavesialue |
| ■ Nykyinen johtoaukea | ■ Varsinainen muodostusmisalue |
| ▲ Asuinrakennus alle 300 m | ■ MAALI-alue (TRINGA) |
| ▲ Lomarakennus alle 300 m | ■ Yksityismaiden luonnonsuojelualue |
| ● Asuinrakennus alle 100 m | |



Joddböle

Karttalehti 24, 1:16 000
© Ramboll Finland Oy

Karttalehti 24

- Suunniteltu voimajohtoreitti
- Etäisyysvyöhyke 100 ja 300 m
- Fingridin nykyiset voimajohdot**
- 110 kV
- 400 kV
- Reunavyöhyke
- Nykyinen johtoaukea
- Asuinrakennus alle 300 m
- Lomarakennus alle 300 m
- Asuinrakennus alle 100 m
- Lomarakennus alle 100 m
- FINIBA-alue
- Muu luonnonsuojelualue (MH)
- Maisemakokonaisuudet
- Uusi johtoaukea
- Eloperäinen aines
- RKY-kohde, viivamainen
- Arvokkaat kulttuuriympäristöt, Uusimaa
- Pohjavesialue
- Varsinainen muodostusmisalue
- Yksityismaiden luonnonsuojelualue

