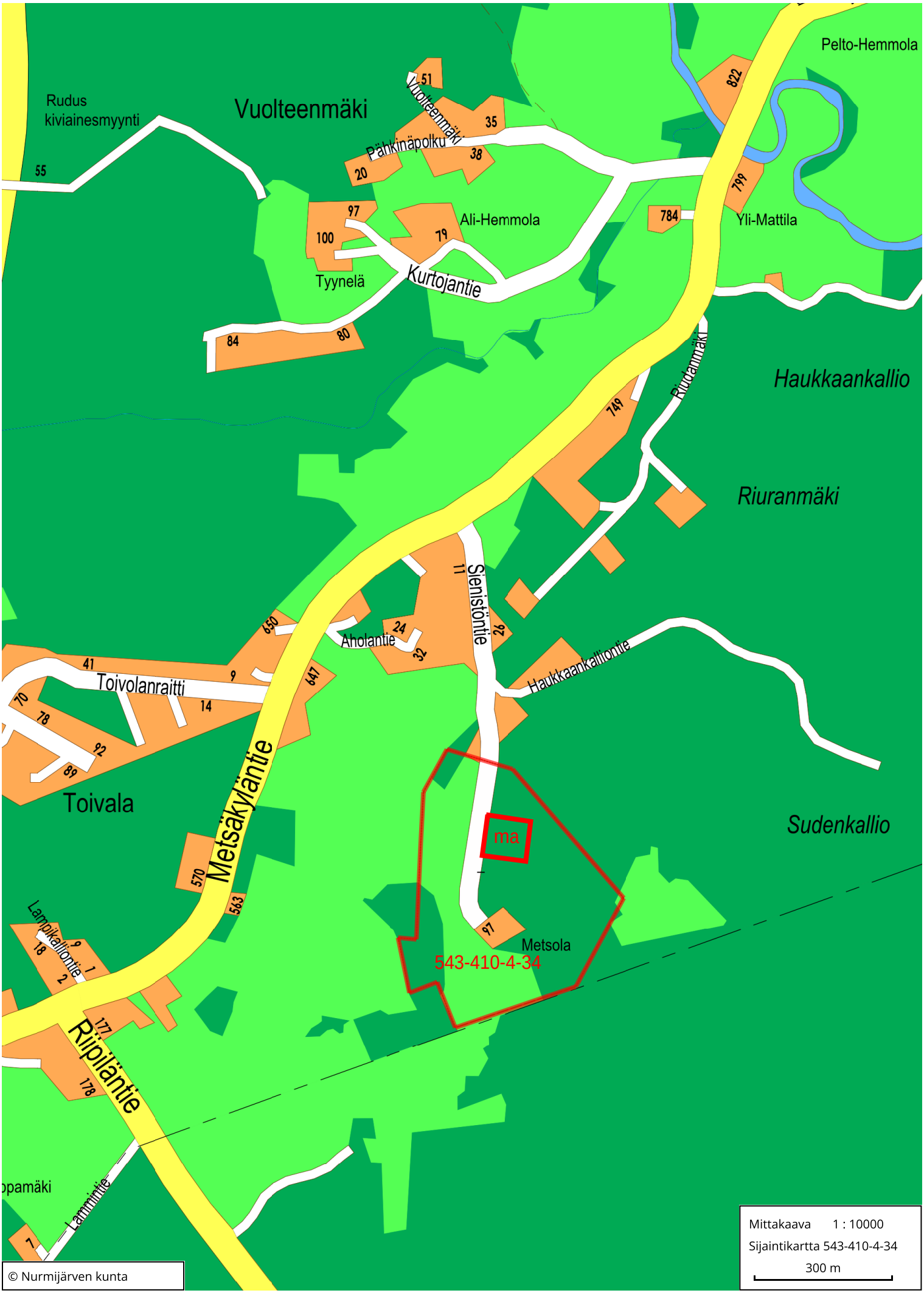

© Nurmijärven kunta

NURMIJÄRVI Palojoki

Kunnan rekisteritietoja 1:10 000

Tulostettu: 21.5.2024

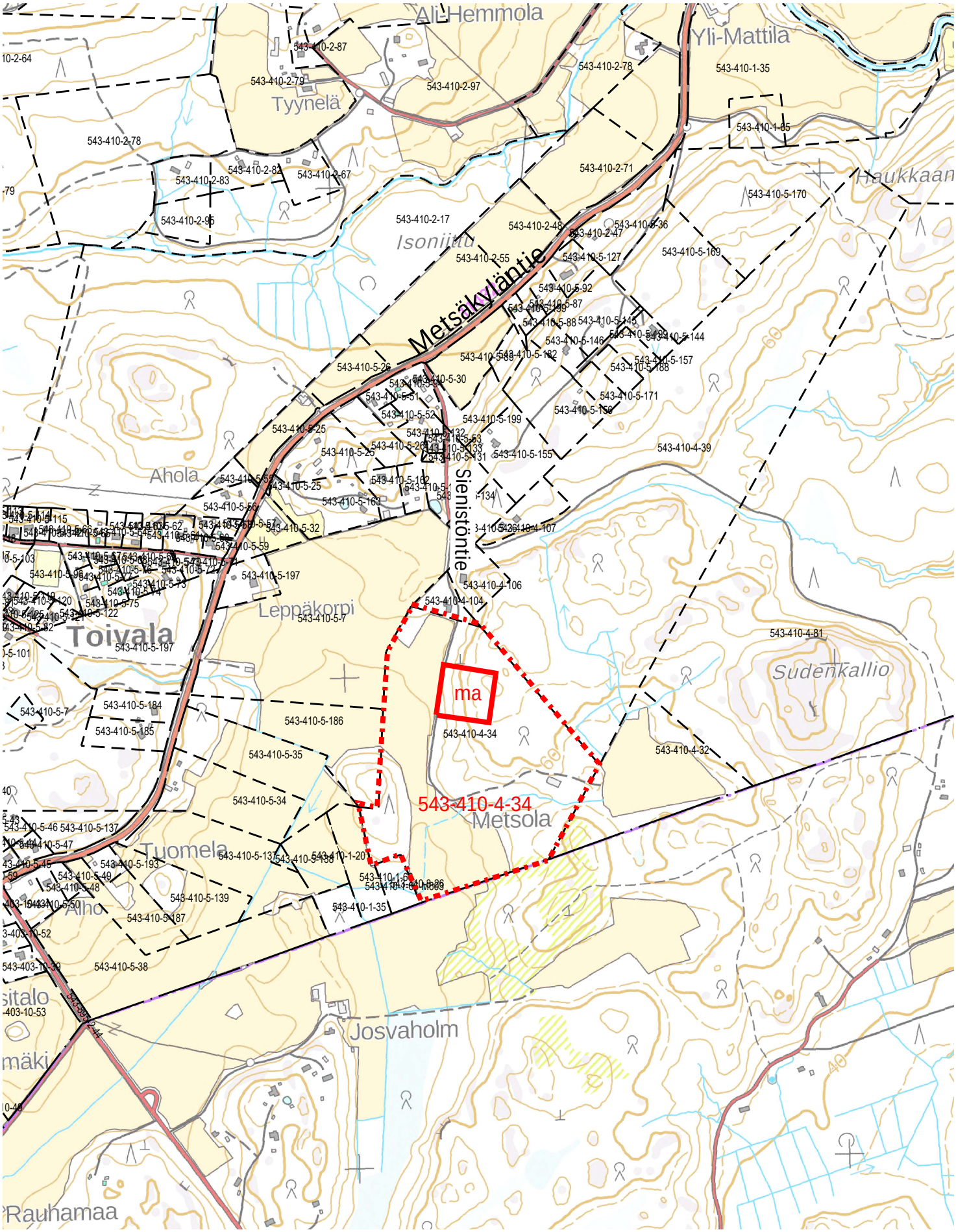

Ote Nurmijärven kunnan
Kokonaisyleiskaavasta

Mittakaava 1:20000

Nurmijärvellä 21.5. 2024

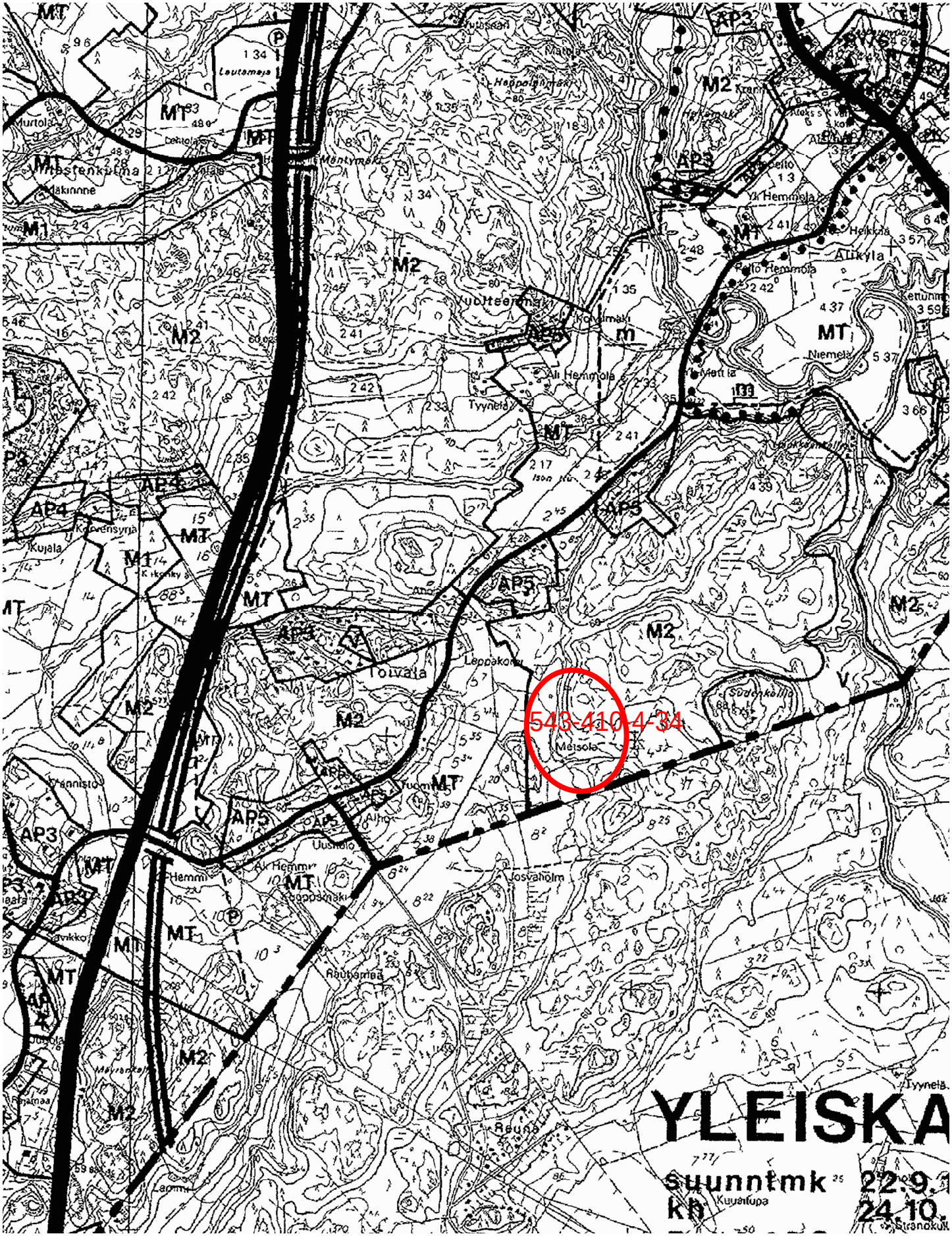

Pienennetty
ei mittakaavassa

SIJAINTIKAAVIO 1:1200

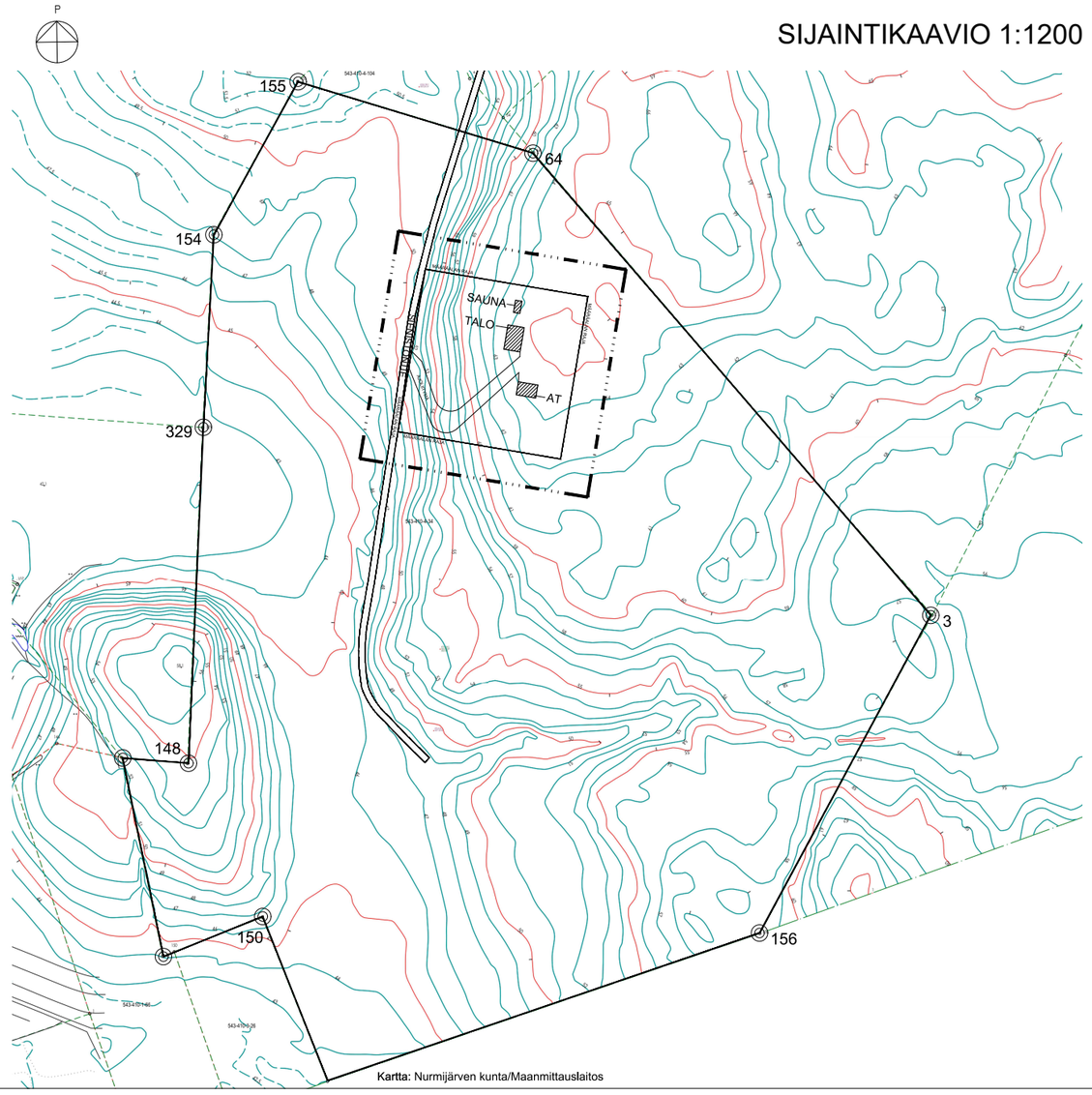

Kartta: Nurmijärven kunta/Maanmittauslaitos

ASEMAPIIRUSTUS 1:500

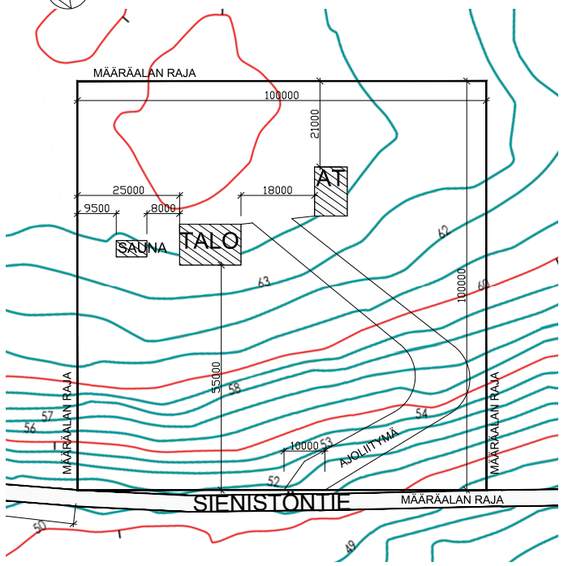

Tasokoordinaatisto / Plankoordinatsystem:
ETRS-G25
Korkeusjärjestelmä / Höjdsystem:
N2000

Määräala: 1 ha

Kokonaisala:

Asuintalo	150 km^2
Sauna	30 km^2
Autotalli	100 km^2
Yhteensä:	280 km^2

rakennusluvan tunnus	k.osa/kylä	korttel/tila	tontti/mo
	410,PALOJOKI	4	34
rakennustoimenpide	piirustuksiä		jusko.no
SUUNNITTELUTARVERATKAISU	PÄÄPIIRUSTUS		
rakennuskohteen nimi ja osoite	piirustuksen sisältö		mittakaavat
PARKKISENNIEMI Sienistöntie 70, 01940 NURMIJÄRVI	ASEMAPIIRUSTUS		1/1200 1/500

ARKKITEHDIT Q4 Oy
Suojatiekuja 3, 00440 Helsinki
puh 09-482 0288 www.ark1946.fi

suun.sta, työ no	pir.no	muutos
ARK 1946	001	
päiväys	yht.hlö	
10.05.2024	Ari Mäki-Marttunen	

file 1946-Asemapiirustus.dwg