



Tekninen lautakunta

Aika 30.05.2024 klo 17:00 - 19:50

Paikka Kunnanvirasto, kokoushuone Hallitus ja sähköinen kokous (Teams)

Käsitellyt asiat

§	Otsikko	Sivu
§ 31	Talousarvion ja taloussuunnitelman 2025–2027 investointiesitys ja lausuntopyynnöt hallintokunnille	4
§ 32	Heinoja II asemakaava-alue, katusuunnitelmaehdotuksen hyväksyminen	7
§ 33	Kaninlähteentie, katusuunnitelmaehdotuksen hyväksyminen	8
§ 34	Kuonomäentie, linja-auton kääntöpaikka ja pysäkki, suunnitelmaehdotuksen hyväksyminen	10
§ 35	Liikennetutkimuksen 2023 tulokset	11
§ 36	Otto-oikeuden käyttäminen johtokunnan ja viranhaltijoiden päätöksiin	14
§ 37	Ilmoitusasiat	18
§ 38	Kehitys- ja keskusteluasiat	19

**Osallistujat**

	Nimi	Tehtävä	Lisätiedot
Läsnä	Latva Jerry, SDP	puheenjohtaja	
	Diakite Jaana, KOK	jäsen	
	Jaakola-Siimes Juuso, KESK	jäsen	etäyhteydellä klo 17.00–17.26, poistui klo 19.28 §:n 38 kohdan 1 käsittelyn aikana
	Jalava Jussi, KOK	jäsen	
	Jokinen Minna, PS	jäsen	
	Kirves Kirsi, VIHR (sit.)	jäsen	
	Lehtimäki Tommi, PS	jäsen	saapui klo 17.18 §:n 38 kohdan 2 käsittelyn aikana, poistui klo 19.29 §:n 38 kohdan 1 käsittelyn aikana
	Rouhikoski Kristiina, SDP	jäsen	
	Taipale Janne, KOK	jäsen	
	Handolin Kirsti, KESK	varajäsen	
	Hägg Arto, KOK	kunnanhallituksen edustaja	
	Kivi Kristian	nuorisovaltuuston edustaja	
	Räty Virpi	kunnanhallituksen puheenjohtaja	poistui klo 19.35 §:n 38 kohdan 3 käsittelyä ennen
	Oksanen Juha	esittelijä	
	Kylväjä Outi	pöytäkirjanpitäjä	
Poissa	Perkiö Pepe, PS (sit.)		
	Tofferi Mirja-Liisa, KESK		
Muu	Kivelä Pasi	asiantuntija	tilakeskuksen päällikkö
	Korteniemi Pia	asiantuntija	liikenneinsinööri
	Meronen Jyrki	asiantuntija	kunnallistekniikan päällikkö
	Rintamäki Kimmo	asiantuntija § 38 kohta 2	vesilaitoksen johtaja, läsnä klo 17.26–17.34

Laillisuus ja päätösvaltaisuus

Kokous todettiin laillisesti koolle kutsutuksi ja päätösvaltaiseksi.

Pöytäkirjan tarkastajien valinta

Pöytäkirjan tarkastajiksi valittiin Minna Jokinen ja Janne Taipale.

Käsittellyt asiat

31 - 38



Käsittelyjärjestystä muutettiin siten, että esityslistan asian 38 kohta 2 käsiteltiin heti kokouksen alussa.

Allekirjoitukset

Jerry Latva
puheenjohtaja

Outi Kylväjä
pöytäkirjanpitäjä

Minna Jokinen
pöytäkirjantarkastaja

Janne Taipale
pöytäkirjantarkastaja

Pöytäkirjan nähtävilläpito

Nurmijärven kunnan internetsivuilla 07.06.2024



Talousarvion ja taloussuunnitelman 2025–2027 investointiesitys ja lausuntopyynnöt hallintokunnille

Tekninen lautakunta 30.05.2024 § 31
608/02.02.00/2024

Investointiohjelma käsittää koko kunnan investoinnit taloussuunnittelukaudelle. Tekninen lautakunta käsittelee investoinnit talonrakennuksen, infran ja teknisen keskuksen investointien osalta. Investoinnit esitetään viidelle vuodelle.

Talonrakennusinvestointien lähtökohtana ovat olleet yksiköiden tarveselvitykset, jotka on käsitelty ja priorisoitu toimialoilla. Ympäristötoimiala on yhteistyössä muiden toimialojen kanssa koordinoitunut kunnallistekniikan ja talonrakennuksen investoinnit voimassa olevan prosessikuvauksen mukaisesti. Hallintokuntien edustajista koostunut investointiryhmä on valmistellut talonrakennuksen investointiohjelman.

Kunnanhallitus hyväksyy talousarviokehityksen ja laadintaohjeen vuoden 2025 talousarviovalmistelua varten 17.6.2024. Talousarviokehityksen enimmäisinvestoinnit määritellään kehityksessä bruttomääräisenä. Investointikehykseksi vuodelle 2025 esitetään 42,9 milj. euroa.

Käsitellyssä olevassa investointiohjelman laadinnassa on huomioitu kuntastrategia, palveluverkkosuunnitelma, maankäytön tavoiteohjelma 2020 (MATA) sekä muut kunnan toimintaa ohjaavat linjaukset. Nurmijärven kestävä kasvu -ohjelma (Nuuka) lähtökohdat ja periaatteet ovat merkittävästi ohjanneet investointiohjelman laadintaa.

Ympäristötoimialalla on tarkistettu investointiryhmässä valmistellun talonrakennuksen investointiohjelman hankkeiden sekä myös kunnallistekniikan hankkeiden sijoittumista taloussuunnittelukauden vuosille.

Investoinneissa on huomioitu asunto-, työpaikka- ja palvelurakentamisen tarpeet. Kunnallistekniikan rakentamishjelma on laadittu kunnallistekniikan suunnittelun, teknisen keskuksen ja vesilaitoksen yhteistyönä vuoteen 2029 saakka.

Teknisen lautakunnan näkökulma investointeihin on erityisesti talousarviokehityksen puitteet sekä kokonaiskoordinaatio: toimitilajohtaminen, tilojen tehokas käyttö, omaisuuden arvon säilyttäminen ja yhdyskuntatekniikka. Hallintokunnat tarkastelevat investointeja toiminnallisesta ja asiakasnäkökulmasta.

Talonrakennushankkeisiin vuosille 2025–2029 on esitetty 16 yli 300 000 euron hanketta. Pienempiin 30 000–300 000 euron hankkeisiin, mukaan lukien pihaprojektit, varataan vuosittain 1,7–2,0 milj. euroa ja vuositasolla hankkeiden määrä on noin 20 kpl.

Merkittäviä talonrakennushankkeita vuosina 2025–2029 ovat Rajamäen kampus, Nurmijärven yhteiskoulu (NYK) ja lukio sekä minipalveluverkkoselvityksen päätöksen mukaiset Klaukkalan uusi päiväkotiki ja kouluhanke/-hankkeet. Talonrakennuksessa on tulossa useita päiväkotien korjaus- ja



uudishankkeita. Nykyisistä päiväkodeista useat yksiköt ovat pieniä ja suurilta osin heikossa kunnossa.

Suunnittelukauden talonrakennushankkeet ovat sekä uudis- että peruskorjaushankkeita.

Kunnallistekniikan merkittävimpiä vuoden 2025 aikana suunniteltavia ja toteutettavia hankkeita ovat mm. Ilvesvuori pohjoisen työpaikka-alue, jolla mahdollistetaan Keskon logistiikkarakentaminen alueelle. Lisäksi edistetään mm. Heinojan I ja II asemakaava-alueiden, Vanha-Klaukan ja Kylänpään asemakaava-alueita, Punamullatien parantamista ja Metsä-Tuomelan aluetta.

Tekninen lautakunta muuttaa tarvittaessa joulukuussa 2024 alustavan kunnallistekniikan rakentamisohjelman vastaamaan valtuuston asettamia tavoitteita ja sitovia määrärahoja. Tekninen lautakunta hyväksyy käyttösuunnitelmien hyväksymisvaiheessa myös pienten talonrakennushankkeiden toteuttamissuunnitelman.

Esittelijä

Tekninen johtaja

Esitys

Tekninen lautakunta esittää liitteenä olevan talonrakennuksen ja kunnallistekniikan rakentamisen sekä toimialan irtaimiston investointiohjelman vuosille 2025–2029.

Tekninen lautakunta lähettää talonrakennuksen investointiohjelman hallintokunnille lausunnon antamista varten. Lausunnot toimitetaan samassa aikataulussa muiden hallintokunnan talousarvioesitysten kanssa.

Hallintokuntien on ilmoitettava viimeistään lausunnon yhteydessä talonrakennushankkeidensa käyttötalousvaikutukset päivitettäväksi hankekortteihin.

Valmistelija

tilakeskuksen päällikkö Pasi Kivelä, pasi.kivela(at)nurmijarvi.fi
kunnallistekniikan päällikkö Jyrki Meronen, jyrki.meronen(at)nurmijarvi.fi
liikenneinsinööri Pia Korteniemi, pia.korteniemi(at)nurmijarvi.fi

Käsittely

Kunnallistekniikan rakentamisohjelma

Keskustelun aikana tehtiin kaksi muutosesitystä seuraavasti:

1. Janne Taipale esitti Jaakola-Siimeksen ja Diakiten kannattamana, että Kunnallistekniikan rakentamisohjelmassa Päällystyksen (s. 4) lisätään vuodelle 2025 100 000 € ja vastaavasti Työpaikka-alueista poistetaan 100 000 € Metsä-Tuomelan osalta.

Puheenjohtajan tiedustellessa asiaa, kukaan ei vastustanut Taipaleen esitystä, joten tekninen lautakunta hyväksyi Taipaleen esityksen yksimielisesti.

2. Jaana Diakite esitti, että Kunnallistekniikan rakentamisohjelmaan kadut Klaukkala kohtaan lisätään Kuonomäentien kääntöpaikan rakentaminen ja Klaukkalantien Metsäkyläntien risteyksen faceliftiin, vaikka niihin ei ole esittänyt tässä vaiheessa rahoitusta.

Diakiten esitys raukesi kannattamattomana.



Lisäksi tekninen lautakunta keskusteli Tornimäentien hankkeen tärkeydestä mm. Klaukkalan saavutettavuuden näkökulmasta poikkeustilanteissa.

Päätös

Tekninen lautakunta päätti esittää liitteenä olevan talonrakennuksen ja kunnallistekniikan rakentamisen sekä toimialan irtaimiston investointiohjelman vuosille 2025–2029 seuraavin muutoksin:

- Kunnallistekniikan rakentamishjelmassa Päälylystykseseen (s. 4) lisätään vuodelle 2025 100 000 € ja vastaavasti Työpaikka-alueista poistetaan 100 000 € Metsä-Tuomelan osalta.

Tekninen lautakunta päätti lähettää talonrakennuksen investointiohjelman hallintokunnille lausunnon antamista varten. Lausunnot toimitetaan samassa aikataulussa muiden hallintokunnan talousarvioesitysten kanssa. Hallintokuntien on ilmoitettava viimeistään lausunnon yhteydessä talonrakennushankkeidensa käyttötalousvaikutukset päivitettäväksi hankekortteihin.

Lisäksi tekninen lautakunta keskusteli Tornimäentien hankkeen tärkeydestä mm. Klaukkalan saavutettavuuden näkökulmasta poikkeustilanteissa.

Liitteet

Numero	Otsikko
Liite1	Rakentamishjelma 2025_2029_tekla 30.5.2024
Liite2	Investoinnit TA kehys 2025_Tekla
Liite3	Talonrakennuksen hankekortit 2024_Tekla



Heinoja II asemakaava-alue, katusuunnitelmaehdotuksen hyväksyminen

Tekninen lautakunta 30.05.2024 § 32
809/10.03.01.00/2023

Kunnallistekniikan suunnittelussa on laadittu Kirkonkylän asemakaava-alueelle Heinoja II asemakaava-alueeseen liittyvä katusuunnitelmaehdotus.

Katusuunnitelmaehdotus, piirustukset 5937/1-2, on ollut julkisesti nähtävillä yhtä aikaa asemakaavaehdotuksen kanssa 16.8.-14.9.2023. Heinoja II asemakaava on saanut lainvoiman 22.4.2024, joten katusuunnitelmaehdotus voidaan tuoda hyväksymiskäsittelyyn. Katusuunnitelmaehdotuksesta ei ole jätetty muistutuksia nähtävillä oloaikana.

Nähtävillä olon jälkeen katusuunnitelmaehdotukseen on päivitetty hyväksytty asemakaava. Hyväksytyssä asemakaavassa on Pitkämäen katualueen leveys välillä Pihkanokantie-Pitkämäen käänntöpaikka muutettu 14 m:stä 10,5 m:n.

Esittelijä

Tekninen johtaja

Esitys

Tekninen lautakunta päättää hyväksyä Heinoja II asemakaava-alueen katusuunnitelmaehdotuksen, piirustukset 5937/1-2. Lisäksi tekninen lautakunta päättää, että katusuunnitelmaehdotukseen tehty muutos nähtävillä olon jälkeen ei anna aiheutta asettaa katusuunnitelmaehdotusta uudelleen nähtäville.

Valmistelija

liikenneinsinööri Pia Korteniemi, pia.korteniemi(at)nurmijarvi.fi

Päätös

Esitys hyväksyttiin.

Liitteet

Numero	Otsikko
Liite4	5937-1 Heinoja II Pihkanokantie, Pitkämäki
Liite5	5937-2 Heinoja II Pihkahännäntie, Pihkahännänkuja
Liite6	5937-2_Heinoja_II_Pihkahännäntie, Pihkahännänkuja_HYV
Liite7	5937-1_Heinoja_II_Pihkanokantie, Pitkämäki_HYV



Kaninlähteentie, katusuunnitelmaehdotuksen hyväksyminen

Tekninen lautakunta 30.05.2024 § 33
1113/10.03.01.00/2023

Kunnallistekniikan suunnittelussa on laadittu Kirkonkylän asemakaava-alueelle Ilvesvuori pohjoinen II asemakaava-alueeseen liittyvä katusuunnitelmaehdotus Kaninlähteentiestä, piirustus 5952-1.

Katusuunnitelmaehdotuksessa esitetään Kaninlähteentietä toteutettavaksi asemakaavan mukaisesti välille Hämeenlinnantie (mt130) - Kirkonkylän jätevedenpuhdistamon tontti. Kaninlähteentie korvaa nykyisen Aspinniituntien kyseisellä osuudella.

Katusuunnitelmaehdotus, piirustus 5952-1 sekä siihen liittyvä katusuunnitelman selostusosa, on ollut julkisesti nähtävillä 24.4.-9.5.2024 välisen ajan. Katusuunnitelmaehdotuksesta on jätetty kaksi muistutusta nähtävillä oloaikana. Alkuperäiset muistutukset ovat listan liitteenä.

Muistutus 1

Muistutuksessa todetaan, että katusuunnitelmaehdotuksesta puuttuu kulkuyhteys kiinteistölle 543-402-117-3. Kiinteistölle tulee päästä ajamaan tukkirekalla.

Vastine 1

Hyväksyttävään katusuunnitelmapiirustukseen 5952-1 on lisätty ajoneuvoliittymä rumpuineen kiinteistölle 543-402-117-3. Liittymä toteutetaan kadunrakentamisen yhteydessä kunnan kustannuksella, koska nykyinen ajoyhteys katkeaa uuden asemakaavan ja kadunrakentamisen myötä.

Muistutus 2

Muistutuksessa kerrotaan, että Keski-Uudenmaan polkijat ry. (muistuttaja) haluaa edistää sujuvaa ja viihtyisää arkipyöräilyä ja he ovat perehtyneet Kaninlähteentien katusuunnitelmaehdotukseen erityisesti polkupyöräliikenteen näkökulmasta. Muistutuksessa kysytään, miksi polkupyörällä haluaisi ylittää kadun ajoradan useita kertoja mutkitellen tällä varsin rauhallisella ja vähäliikenteisellä kadulla. Ylimääräiset ajoradan ylitykset ja kiertoreitit heikentävät pyöräliikenteen sujuvuutta siinä määrin, että pyörätietä ei välttämättä käytetä suunnittelijan ajattelemana tavalla.

Muistutuksessa todetaan myös, että kaksisuuntainen pyörätie on vain kadun toisella puolella ja katusuunnitelmaehdotuksessa ei ole esitetty, miten kahdelle kiinteistölle pääsee ajamaan polkupyörällä. Todetaan vielä, että risteyksiin on ehdotettu asennettavaksi madallettu reunatuki, joka on hyödyllinen näkövammaiselle, mutta haitallinen muille tienkäyttäjille. Esitetään jalankulun ja pyöräilyn erottamista risteysalueille.

Vastine 2

Kaninlähteentien liikennemäärät kasvavat, kun Keskon logistiikka-alueen rakentuminen Ilvesvuori pohjoisen työpaikka-alueen pohjoisosaan etenee. Kaninlähteentien jalankulku- ja pyörätie on sijoitettu kadun eteläreunaan, koska Kaninlähteentien eteläreunassa sijaitsee uuden asemakaava-alueen tontti. Lisäksi maantien 130-Kaninlähteentien liittymän eteläpuolelle on asemakaavaan



merkitty varaus kevyen liikenteen alikululle, jota ei kuitenkaan olla tässä vaiheessa toteuttamassa. Kadun pohjoispuoli on asemakaavan ulkopuolista aluetta, jossa maankäyttö liittyy maa- ja metsätalouteen. Pyöräilijä joutuu ylittämään Kaninlähteentien noin paalulla 530 ennen valtatie 3 ylittävää siltaa päästäkseen ajamaan Aspinniituntien suuntaan. Noin paalulla 90 pyöräilijä ylittää Kaninlähteentiestä alkavan tonttiliittymän.

Hyväksyttävään katusuunnitelmaan 5952-1 on lisätty liittymät jalankulku- ja pyörätieltä kolmen Kaninlähteentien pohjois-/itäpuolella olevan kiinteistön ajoneuvoliittymän kohdalle. Lisäksi reunatukijärjestelyjä on katusuunnitelmassa muutettu siten, että puolet toteutetaan madalletulla reunatuella ja puolet asfalttiluiskalla.

Esittelijä

Tekninen johtaja

Esitys

Tekninen lautakunta päättää hyväksyä Kaninlähteentien katusuunnitelmaehdotuksen, piirustus 5952-1 muutettuna siten, että kiinteistölle 543-402-117-3 on merkitty ajoneuvoliittymä, kiinteistöille 543-402-117-3 ja 543-402-2-226 sekä tontille 2711-3 on merkitty liittymä jalankulku- ja pyörätieltä ja suojaiteiden kohdille on merkitty puolet toteutettavaksi madalletulla reunatuella ja puolet asfalttiluiskalla. Lisäksi tekninen lautakunta päättää, että katusuunnitelmaehdotukseen tehdyt muutokset nähtävillä olon jälkeen eivät anna aiheutta asettaa katusuunnitelmaehdotusta uudelleen nähtäville.

Valmistelija

liikenneinsinööri Pia Korteniemi, pia.korteniemi(at)nurmijarvi.fi

Päätös

Esitys hyväksyttiin.

Liitteet

Numero	Otsikko
Liite8	Kaninlähteentie 5952-1_KS_asema
Liite9	5952-1_KS_asema_Kaninlähteentie_hyv
Liite10	Kaninlähteentie katusuunnitelman selostus
Liite11	Antti Heiskasen muistutus 9.5.2024 Kaninlähteentien katusuunnitelmaehdotuksesta
Liite12	K-U polkijat ry:n muistutus 9.5.2024 Kaninlähteentien katusuunnitelmaehdotuksesta, sähköposti
Liite13	K-U polkijat ry:n muistutus 9.5.2024 Kaninlähteentien katusuunnitelmaehdotuksesta



Kuonomäentie, linja-auton kääntöpaikka ja pysäkki, suunnitelmaehdotuksen hyväksyminen

Tekninen lautakunta 30.05.2024 § 34
715/10.03.01.00/2023

Kunnallistekniikan suunnittelussa on laadittu suunnitelmaehdotus Kuonomäentien varteen toteutettavasta linja-auton kääntöpaikasta ja pysäkistä, piirustus 5950-1.

Suunnitelmaehdotuksessa esitetään, että Kuonomäentien varteen toteutettaisiin linja-auton kääntöpaikka ja pysäkki kunnan omistamalle maalle. Kääntöpaikan toteuttaminen mahdollistaisi tiheimmän joukkoliikennetarjonnan mm. Lintumetsän ja Vanha-Klaukan asemakaava-alueiden asukkaille. Nykyisin Lepsämän suunnan linja-autot käyvät kääntymässä Lepsämänkaarella.

Suunnitelmaehdotus, piirustus 5950-1 sekä siihen liittyvä suunnitelman selostusosa, on ollut julkisesti nähtävillä 24.4.-9.5.2024 välisen ajan. Suunnitelmaehdotuksesta ei ole jätetty muistutuksia nähtävillä oloaikana.

Esittelijä

Tekninen johtaja

Esitys

Tekninen lautakunta päättää hyväksyä suunnitelmaehdotuksen Kuonomäentie, linja-auton kääntöpaikka ja pysäkki, piirustus 5950-1.

Valmistelija

liikenneinsinööri Pia Korteniemi, pia.korteniemi(at)nurmijarvi.fi

Päätös

Esitys hyväksyttiin.

Liitteet

Numero Otsikko

Liite14 Kuonomäentie linja-auton kääntöpaikka ja pysäkki 5950-1_asempiirustus

Liite15 Kuonomäentien linja-auton kääntöpaikka ja pysäkki, 5950-Suunnitelman_selostus



Liikennetutkimuksen 2023 tulokset

Tekninen lautakunta 02.05.2024 § 26

Kunnan vuoden 2023 liikennetutkimus tehtiin 7.-9.11.2023 Kirkonkylällä Toreenintiellä (piste 1), Rajamäellä Patruunantiellä (piste 2) sekä Klaukkalassa Vaskomäentiellä (piste 3), Klaukkalantiellä (piste 4) ja Lintuparventiellä (piste 5).

Liikennetutkimus on yksi parhaista keinoista kerätä tietoa kokonaisliikennemääristä sekä raskaan liikenteen osuudesta liikennemääriin katuverkossa. Liikennetutkimus kertoo myös mm. autoilijoiden todelliset ajonopeudet. Katualueella tehtäviä mm. ajonopeuksia rajoittavia toimenpiteitä tulee suunnitella pitkäjänteisesti. Ennen päätöksiä mahdollisista rakenteellisista toimenpiteistä tulee selvittää todelliset liikennemäärät ja ajonopeudet katualueella. Liikenneturvallisuus on keskeinen osa katualueen suunnittelua liikenteen välityskyvyn ohella.

Liikennetutkimuksen mittauspisteet valittiin pääsääntöisesti kuntalaisilta saatujen aloitteiden ja palautteiden sekä niiden perusteella tehtyjen maastokäyntien perusteella. Kaikissa tutkimuspisteissä tutkittiin molemmat ajosuunnat. Tutkimustietoa saatiin kolmen vuorokauden ajalta jokaisesta tutkimuspisteestä. Tutkimuksen lopputuotteena saatiin liikennemäärät ajoneuvoluokittain, keskinopeudet ja nopeushajonta. Liikennemäärätiedot ja ajonopeustiedot on esitetty esityslistan liitteenä olevassa raportissa. Lisäksi liitteenä on erillinen taulukko, johon on koottu voimassa olevat nopeusrajoitukset tutkimuskohteissa, keskimääräinen vuorokausiliikenne (ajoneuvoa vuorokaudessa), ajoneuvojen keskinopeudet sekä todelliset ajonopeudet ryhmiteltynä.

Tutkimustulosten mukaan tutkimuspisteessä 1 Toreenintiellä liikennöi Alasorvantien suuntaan A pohjoiseen noin 175 ajoneuvoa ja 9 raskasta ajoneuvoa vuorokaudessa ja Seppäläntien suuntaan B etelään noin 163 ajoneuvoa ja 7 raskasta ajoneuvoa vuorokaudessa. Nopeusrajoituksen 30 km/h mukaisesti ajoi pohjoisen suuntaan noin 13 % autoilijoista ja etelän suuntaan noin 8 % autoilijoista. Keskinopeudeksi Toreenintiellä muodostui 41 km/h. Toreenintielle on toteutettu tiemerkinnot 30 km/h ja päiväkodin kohdalle tiemerkinnot lapsia.

Patruunantiellä tutkimuspisteessä 2 liikennöi tutkimuksen mukaan noin 496 ajoneuvoa ja 26 raskasta ajoneuvoa etelään kohti Isokalliontieta (suunta A) ja noin 450 ajoneuvoa ja 26 raskasta ajoneuvoa pohjoiseen kohti Valta-akselia (suunta B). Etelän suuntaan autoilevista noin 7 % ja pohjoisen suuntaan noin 2 % autoilijoista ajoi nopeusrajoituksen 30 km/h mukaisesti. Keskinopeudeksi Patruunantiellä muodostui noin 45 km/h. Patruunantien nopeusrajoitus museon eteläpuolella muuttui 40 km/h -> 30 km/h kesällä 2022. Samassa yhteydessä Patruunantielle tehtiin tiemerkinnot 30 km/h.

Vaskomäentiellä tutkimuspisteessä 3 liikennöi tutkimuksen mukaan noin 1749 ajoneuvoa ja 31 raskasta ajoneuvoa etelän suuntaan kohti Lepsämäntietä (suunta A) ja noin 1720 ajoneuvoa ja 33 raskasta ajoneuvoa pohjoisen suuntaan kohti Kuonomäntietä (suunta B). etelän suuntaan autoilevista noin 42 % ja pohjoisen suuntaan autoilevista noin 28 % noudatti nopeusrajoitusta 30



Tekninen lautakunta

§ 26

02.05.2024

Tekninen lautakunta

§ 35

30.05.2024

km/h. Keskinopeudeksi Vaskomäentiellä muodostui noin 33 km/h. Vaskomäentiellä on korotettuja hidasteita ja tiemerkitöjä 30 km/h.

Klaukkalantiellä tutkimuspisteessä 4 liikennöi tutkimuksen mukaan noin 7555 ajoneuvoa ja 337 raskasta ajoneuvoa pohjoisen suuntaan kohti Lepsämäntietä (suunta A) ja noin 7218 ajoneuvoa ja 276 raskasta ajoneuvoa etelän suuntaan (suunta B) kohti Kuonomäentietä. Pohjoisen suuntaan autoilevista noin 90 % ja etelän suuntaan noin 92 % autoilevista noudatti nopeusrajoitusta 50 km/h. Keskinopeudeksi Klaukkalantiellä muodostui noin 41 km/h. Mittauspiste oli lähellä liikennevaloristeyttä.

Lintuparventiellä tutkimuspisteessä 5 liikennöi pohjoisen suuntaan kohti Lepsämäntietä (suunta A) noin 575 ajoneuvoa ja 19 raskasta ajoneuvoa vuorokaudessa ja etelän suuntaan kohti Myrskylinnuntietä (suunta B) noin 539 ajoneuvoa ja 16 raskasta ajoneuvoa vuorokaudessa. Lintuparventiellä liikennöivistä autoilijoista 19 % pohjoisen suuntaan ja 30 % etelän suuntaan noudatti nopeusrajoitusta 30 km/h. Keskinopeudeksi Lintuparventiellä muodostui noin 34 km/h.

Liikenneturvallisuustyöryhmä käsitteli vuoden 2023 liikennetutkimustuloksia kokouksessaan 29.2.2024. Liikennetutkimustieto toimii lähtötietona liikenneturvallisuussuunnittelussa. Myös poliisi on kiinnostunut aineistosta valitessaan tulevia nopeusvalvontakohteita.

Esittelijä

Tekninen johtaja

Esitys

Tekninen lautakunta merkitsee vuoden 2023 liikennetutkimuksen tiedoksi ja päättää lähettää liikennetutkimuksen poliisille, liikennöitsijälle ja kunnan kuljetussuunnittelijoille sekä liikennetutkimuskohteiden läheisyydessä toimiville asukasyhdistyksille, kouluille ja päiväkodeille ym. tiedoksi ja huomioitavaksi.

Valmistelija

liikennesuunnittelija Jenny Rantamölo, jenny.rantamolo(at)nurmijarvi.fi

Päätös

Asia päätettiin siirtää käsiteltäväksi seuraavassa kokouksessa.

Tekninen lautakunta 30.05.2024 § 35

317/08.00.00/2024

Esittelijä

Tekninen johtaja



Tekninen lautakunta

§ 26

02.05.2024

Tekninen lautakunta

§ 35

30.05.2024

Esitys

Tekninen lautakunta merkitsee vuoden 2023 liikennetutkimuksen tiedoksi ja päättää lähettää liikennetutkimuksen poliisille, liikennöitsijälle ja kunnan kuljetussuunnittelijoille sekä liikennetutkimuskohteiden läheisyydessä toimiville asukasyhdistyksille, kouluille ja päiväkodeille ym. tiedoksi ja huomiotavaksi.

Valmistelija

liikennesuunnittelija Jenny Rantamölo, jenny.rantamolo(at)nurmijarvi.fi

Päätös

Esitys hyväksyttiin.

Liitteet

Numero Otsikko

Liite16 Raportti Nurmijärven nopeusmittaukset 2023

Liite17 Nopeusmittaukset_vertailutaulukko_2023



Otto-oikeuden käyttäminen johtokunnan ja viranhaltijoiden päätöksiin

Tekninen lautakunta 30.05.2024 § 36

Nurmijärven kunnan hallintosäännön 37 §:n mukaan asia voidaan kuntalain 92 §:n mukaisesti ottaa lautakunnan käsiteltäväksi, jollei asiaa ole ilmoitettu otettavaksi kunnanhallituksen käsiteltäväksi.

Hallintosäännön 39 §:n 2 momentin nojalla lautakunnan alaisen viranomaisen on ilmoitettava lautakunnalle tekemistään ottokelpoisista päätöksistä lukuun ottamatta sellaisia asioita tai asiaryhmiä, joista lautakunta on ilmoittanut, ettei se käytä otto-oikeuttaan.

Ilmoitus on tehtävä neljän päivän kuluessa pöytäkirjan tarkastamisesta. Viranhaltijapäätösten osalta määräaika lasketaan päätöksen tai pöytäkirjan allekirjoittamisesta. Ilmoitus tehdään julkaisemalla pöytäkirja tai viranhaltijapäätös luottamushenkilöiden tietoverkossa.

Ilmoitusvelvollisuuden ulkopuolelle erikseen rajataan seuraavat asiat:

- kynnysarvon alle jäävät tavara-, palvelu- ja urakkahankinnat (pienhankinnat)
- opiskelijoille, tutkijoille ja tutkimuslaitoksille myönnettävät tutkimusluvut
- työryhmän asettaminen
- tilakeskuksen päällikön alaisen toimialueen hallinnoimien asuntojen ja toimitilojen vuokrausta ja käyttöoikeuksia koskevat viranhaltijapäätökset.

23.5.2024 mennessä ovat valmistuneet seuraavat johtokunnan pöytäkirjat ja viranhaltijapäätökset:

Nurmijärven Vesi -liikelaitoksen johtokunnan pöytäkirja 29.4.2024

Katupäällikkö

- 2.5.2024 § 26 Ajoneuvon Mercedes-Benz korvauspäätös siirto- ja varastointikustannuksista
2.5.2024 § 27 Ajoneuvon Ford korvauspäätös siirto- ja varastointikustannuksista
17.5.2024 § 28 Katualueen vuokraus peruskorjauksen ajaksi Päästäisentie 3
20.5.2024 § 29 Ajoneuvon Ford korvauspäätös siirto- ja varastointikustannuksista
20.5.2024 § 30 Ajoneuvon Skoda korvauspäätös siirto- ja varastointikustannuksista
21.5.2024 § 31 Liikennemerkkien asettaminen Mikkolantien yksityistielle
21.5.2024 § 32 Liikennemerkkien asettaminen Askarintien yksityistielle

Kunnallistekniikan päällikkö

- 29.4.2024 § 35 Iivarin metsätie, katu- ja rakentamissuunnitelman (parantamissuunnitelma) laatiminen, suunnittelun kevennetty kilpailutus
15.5.2024 § 48 Mt130 ja 1311 parantaminen liittymäjärjestelyineen Ilvesvuori pohjoisen työpaikka-alueen kohdalla, rakennuttaminen, valvonta ja takuuajan tehtävät, puitesopimusjärjestelyä koskeva kevennetty kilpailutus
29.4.2024 § 36 Elisa Oyj:n sijoituslupahakemus Ylitolantien katualueelle
29.4.2024 § 37 Täyskuitu Etelä-Suomi Oy:n sijoituslupahakemus Paanalantien, Sepänkujan, Asemapolun, Risuusillantien, Takamaantien, Lovelankujan, Poikkeuspolun,



Huhdanpolun, Kurrintien, Opintien, Opinpolun, Kassakummuntien, Kassataskun, Sipinkujan, Varputien, Säveltien, Keinukaaren, Keinukujan, Kotirannantien, Tervastien, Kallioistentien, Filmimäentien, Viulupolun, Tanhutien, Myllypurontien, Kiikkutien, Alapihan, Länsiportin, Yläpihan, Ketunkopintien, Ylikorventien, Notkokujan, Rahkatien, Tekkalanpolun, Harakantien, Alatie, Keskitien, Ylätien, Kotopellontien, Mattilantien, Metsolankujan, Kalliokujan, Riihikujan, Aponkirkontien, Vaaksintien, Rusthollintien, Riimukujan, Ratsukujan, Manninkalliontien, Rakuunatien, Ruutosuonpolun, Kermintien ja Satulakujan katualueille

29.4.2024 § 38 Elisa Oyj:n sijoituslupahakemus Isokalliontien, Vaahterakujan, Sointulantien, Vaahteratien, Jalavatien, Katajatien, Jalavakujan, Tuomipolun, Tuomikujan, Tuomitien, Raitakujan, Raitatien, Tammikujan, Tammipolun, Lehmuspolun, Lehmuskujan, Niinikujan, Saarnikujan, Peltokujan, Honkatien, Pihlajatie ja Teemunkujan katualueille

29.4.2024 § 39 Elisa Oyj:n sijoituslupahakemus Simontien ja Jarintien katualueille

29.4.2024 § 40 Elisa Oyj:n sijoituslupahakemus jakokaapin sijoittamiseksi Kumpurantien katualueelle

29.4.2024 § 41 Elisa Oyj:n sijoituslupahakemus jakokaappien sijoittamiseksi Metistöntien ja Pinnintien katualueille

29.4.2024 § 42 Elisa Oyj:n sijoituslupahakemus Ilveskaaren ja Ilvesvuorenkadun katualueille ja EV-alueelle välille Ilvesvuorenkatu 10 - Palojoentie (noin)

29.4.2024 § 43 Evoc MTB 11.5.2024 maankäyttölupa, Hyvinkään pyöräilijät

2.5.2024 § 44 Elisa Oyj:n sijoituslupahakemus Isokalliontien, Pajutien, Pinnintien, Lähdetien, Tornitien, Leppätien, Mutkatien, Mutkapolun, Mäenpääntien, Kuusikujan, Viiankujan, Koivutien, Kuusikujan, Mäntypolun ja Ojapolun katualueille

2.5.2024 § 45 Valokuitunen Oy:n sijoituslupahakemus Veikontien ja Toukolantien katualueille

13.5.2024 § 46 Nurmijärven Sähköverkko Oy:n sijoituslupahakemus Isokalliontien katualueelle

13.5.2024 § 47 Nurmijärven Sähköverkko Oy:n sijoituslupahakemus Ioseppälän ja Mäntymäentien katualueille

16.5.2024 § 49 Elisa Oyj:n sijoituslupahakemus jakokaapin sijoittamiseksi Isokalliontien katualueelle

22.5.2024 § 50 Täyskuitu Etelä-Suomi Oy:n sijoituslupahakemus Isokalliontien, Ylisjoentien, Terveystien, Kinopolun, Sammontien, Puistotien, Linnantien, Aleksinkujan, Lehdonkujan, Kukkulankujan, Suotien, Uunontien, Niittykujan, Lenkkien, Liisankujan, Leenankujan, Lailankujan, Metsäkujan, Burrenkujan, Metistöntien, Teemunkujan, Asuntokujan, Muurintien, Kumpurantien, Kumpukujan, Onnelantien, Onninkujan, Kekkuriintien, Aputien, Polunpätjän, Kaitapolun, Linnantien, Lehdontien, Savelantien, Vaaratien, Miilumetsänlenkin, Miiluahon, Metsäkallionkaaren ja Uudenniityntien katualueille

Liikunta- ja viheraluepäällikkö

13.5.2024 § 20 Torilupa piha-, puutarha- ja parveketapahtumalle -laajennettu alue

16.5.2024 § 21 Torilupa kesätaapahtumille Nurmijärven kirkonkylän torilla

17.5.2024 § 22 Torilupa hengelliselle tilaisuudelle kirkonkylän torilla

17.5.2024 § 23 Torilupa EU-vaalitalaisuudelle kirkonkylän torilla

23.5.2024 § 25 Kyläjoen metsästysseuran metsästysvuokrasopimuksen jatkaminen

**Tekninen johtaja**

- 10.5.2024 § 22 Klaukkalan jäähallin ylläpitoon liittyvät työt
14.5.2024 § 21 Vuoden 2024 europarlamenttivaalien ulkomainonta Nurmijärven kunnassa
14.5.2024 § 23 Laskujen asiatarkastus- ja hyväksyntäoikeudet ympäristötoimialalla vuodelle 2024
20.5.2024 § 25 Yleisten alueiden valaistuksen sammutukset kesäkaudella 2024

Tilakeskuksen päällikkö

- 25.4.2024 § 7 Kiinteistöjen teleasennustyöt, puitejärjestely 2024–2028, toimittajien valinta
2.5.2024 § 8 Kiinteistöjen sähköasennustyöt, puitejärjestely 2024–2028, toimittajien valinta
2.5.2024 § 9 Korvaava päätös: Kiinteistöjen teleasennustyöt, puitejärjestely 2024–2028, toimittajien valinta
8.5.2024 § 12 Mäntyselän koulun keittiön muutostyöiden tarjouskilpailun keskeytys
8.5.2024 § 13 Röykän päiväkodin pihan peruskorjaus, urakoitsijan valinta
14.5.2024 § 14 Professorintien päiväkodin pihan peruskorjaus, urakoitsijan valinta
21.5.2024 § 15 Isosuon päiväkodin tiivistysurakka urakoitsijavalinta

Esittelijä

Tekninen johtaja

Esitys

Lautakunta päättää merkitä edellä esitetyt johtokunnan pöytäkirjat ja viranhaltijoiden päätökset tiedoksi ja todeta, ettei lautakunta käytä tehtyjen päätösten osalta otto-oikeuttaan.

Valmistelija

toimialasihteeri Henna Hassinen, henna.hassinen(at)nurmijarvi.fi

Käsittely

Esittelijä täydensi päätösesitystään seuraavasti:
Otto-oikeuden käyttäminen johtokunnan ja viranhaltijoiden päätöksiin 24.5–30.5. väliseltä ajalta.

Nurmijärven Vesi -liikelaitoksen johtokunta 22.5.2024

Katupäällikkö

- 24.5.2024 § 33 Katualueen vuokraus jäätelökioskille, matkakeskus Klaukkala
30.5.2024 § 35 Ajoneuvon Volvo korvauspäätös siirto- ja varastointikustannuksista

Kunnallistekniikan päällikkö

- 24.5.2024 § 51 Nurmijärven Sähköverkko Oy:n sijoituslupahakemus Alhonniituntien ja Varastotien katu-, V- ja ET-alueille

Liikunta- ja viheraluepäällikkö


- 24.5.2024 § 26 Korvaava päätös, Torilupa hengelliselle tilaisuudelle Klaukkalan torilla

Maarakennuspäällikkö

- 30.5.2024 § 1 Suojatien liikennevalojen hankinta Rajamäentielle

Tilakeskuksen päällikkö

- 29.5.2024 § 16 Nurmijärven Sähköverkko Oy:n sijoituslupahakemus tilan 543–402–27–14



alueelle

Päätös

Tekninen lautakunta hyväksyi esittelijän täydennetyn päätösesityksen.



Ilmoitusasiat

Tekninen lautakunta 30.05.2024 § 37

Esittelijä

Tekninen johtaja

Esitys

Merkitään tiedoksi.

Päätös

Lautakuntaa informoitiin Klaukkalan minipalveluverkon kustannuksista.



Kehitys- ja keskusteluasiat

Tekninen lautakunta 30.05.2024 § 38

1. Kävelyn ja pyöräliikenteen edistämishjelma
2. Kaduilla ja muilla yleisillä alueilla tehtävät työt mm. turvallisuuden, työnlaadun ja valvonnan näkökulmista (kunnan omat työt, muiden tahojen työt)
 - tilannekatsaus ja
 - lähiajan kehittämistoimenpiteet
3. Teknisen lautakunnan itsearviointikysely

Esittelijä

Tekninen johtaja

Esitys


Merkitään tiedoksi.

Valmistelija

liikenneinsinööri Pia Korteniemi, pia.korteniemi(at)nurmijarvi.fi
kunnallistekniikan päällikkö Jyrki Meronen, jyrki.meronen(at)nurmijarvi.fi
vesilaitoksen johtaja Kimmo Rintamäki, kimmo.rintamaki(at)nurmijarvi.fi
va. hallintopäällikkö Outi Kylväjä, outi.kylvaja(at)nurmijarvi.fi

Päätös

Merkittiin tiedoksi.




Muutoksenhakuohje koskee pykäläiä: § 31, § 35, § 36, § 37, § 38

Muutoksenhakukielto

Oikaisuvaatimusta tai kunnallisvalitusta ei saa tehdä päätöksestä, joka koskee:

- vain asian valmistelua tai täytäntöönpanoa (KuntaL 136 §)
- virka- tai työehtosopimuksen tulkintaa tai soveltamista ja viranhaltija on jäsenenä viranhaltijayhdistyksessä, jolla on oikeus panna asia vireille työtuomioistuimessa (KVHhI 50 § 2 mom.)
- etuosto-oikeuden käyttämättä jättämistä (EtuostoL 22 §)
- vaaliviranomaisen tekemää päätöstä (VaaliL 45, 66 ja 83 §).



Muutoksenhakuohje koskee pykäläiä: § 32, § 33, § 34

Valitusosoitus

Tähän päätökseen haetaan muutosta hallintovalituksella.

Valitusoikeus

Tähän päätökseen saa hakea muutosta se, johon päätös on kohdistettu tai jonka oikeuteen, velvollisuuteen tai etuun päätös välittömästi vaikuttaa ja se, jonka valitusoikeudesta laissa erikseen säädetään. Viranomainen saa hakea muutosta valittamalla myös, jos valittaminen on tarpeen viranomaisen valvottavana olevan yleisen edun vuoksi.

Valituksen toimittaminen viranomaiselle

Valitus on tehtävä 30 päivän kuluessa päätöksen tiedoksisaannista.

Valitus on toimitettava valitusviranomaiselle viimeistään valitusajan viimeisenä päivänä ennen valitusviranomaisen aukioloajan päättymistä.

Asianosaisen katsotaan saaneen päätöksestä tiedon, jollei muuta näytetä, seitsemän päivän kuluttua kirjeen lähettämisestä. Päätöksen katsotaan tulleen viranomaisen tietoon kuitenkin kirjeen saapumispäivänä.

Käytettäessä tavallista sähköistä tiedoksiantoa asianosaisen katsotaan saaneen päätöksestä tiedon, jollei muuta näytetä, kolmantena päivänä viestin lähettämisestä.

Tiedoksisaantipäivää ei lueta valitusaikaan. Jos valitusajan viimeinen päivä on pyhäpäivä, itsenäisyyspäivä, vapunpäivä, joului- tai juhannusaatto tai arkilauantai, saa valituksen tehdä ensimmäisenä arkipäivänä sen jälkeen.

Valitusviranomainen

Valitus tehdään Helsingin hallinto-oikeudelle.

Postiosoite: Radanrakentajantie 5, 00520 Helsinki
Sähköposti: helsinki.hao(at)oikeus.fi
Puhelinnumero: 0295642069

Valituksen voi tehdä myös hallinto- ja erityistuomioistuinten asiointipalvelussa osoitteessa <https://asiointi.oikeus.fi/hallintotuomioistuimet>

Valituksen muoto ja sisältö

Valitus on tehtävä kirjallisesti. Myös sähköinen asiakirja täyttää vaatimuksen kirjallisesta muodosta.

Valituksessa on ilmoitettava



1. päätös, johon haetaan muutosta (valituksen kohteena oleva päätös);
2. miltä osin päätökseen haetaan muutosta ja mitä muutoksia siihen vaaditaan tehtäväksi (vaatimukset);
3. vaatimusten perustelut;
4. mihin valitusoikeus perustuu, jos valituksen kohteena oleva päätös ei kohdistu valittajaan.

Valituksessa on lisäksi ilmoitettava valittajan nimi ja yhteystiedot. Jos puhevaltaa käyttää valittajan laillinen edustaja tai asiamies, myös tämän yhteystiedot on ilmoitettava. Yhteystietojen muutoksesta on valituksen vireillä ollessa ilmoitettava viipymättä hallintotuomioistuimelle.

Valituksessa on ilmoitettava myös se postiosoite ja mahdollinen muu osoite, johon oikeudenkäyntiin liittyvät asiakirjat voidaan lähettää (prosessiosoite). Mikäli valittaja on ilmoittanut enemmän kuin yhden prosessiosoitteen, voi hallintotuomioistuin valita, mihin ilmoitetuista osoitteista se toimittaa oikeudenkäyntiin liittyvät asiakirjat.

Valitukseen on liitettävä:

1. Valituksen kohteena oleva päätös valitusosoituksineen;
2. Selvitys siitä, milloin valittaja on saanut päätöksen tiedoksi, tai muu selvitys valitusajan alkamisen ajankohdasta;
3. Asiakirjat, joihin valittaja vetoaa vaatimuksensa tueksi, jollei niitä ole jo aikaisemmin toimitettu viranomaiselle.

Oikeudenkäyntimaksu

Muutoksenhakuasian vireille panijalta peritään oikeudenkäyntimaksu sen mukaan, kuin [tuomioistuinmaksulaissa \(1455/2015\)](#) säädetään.