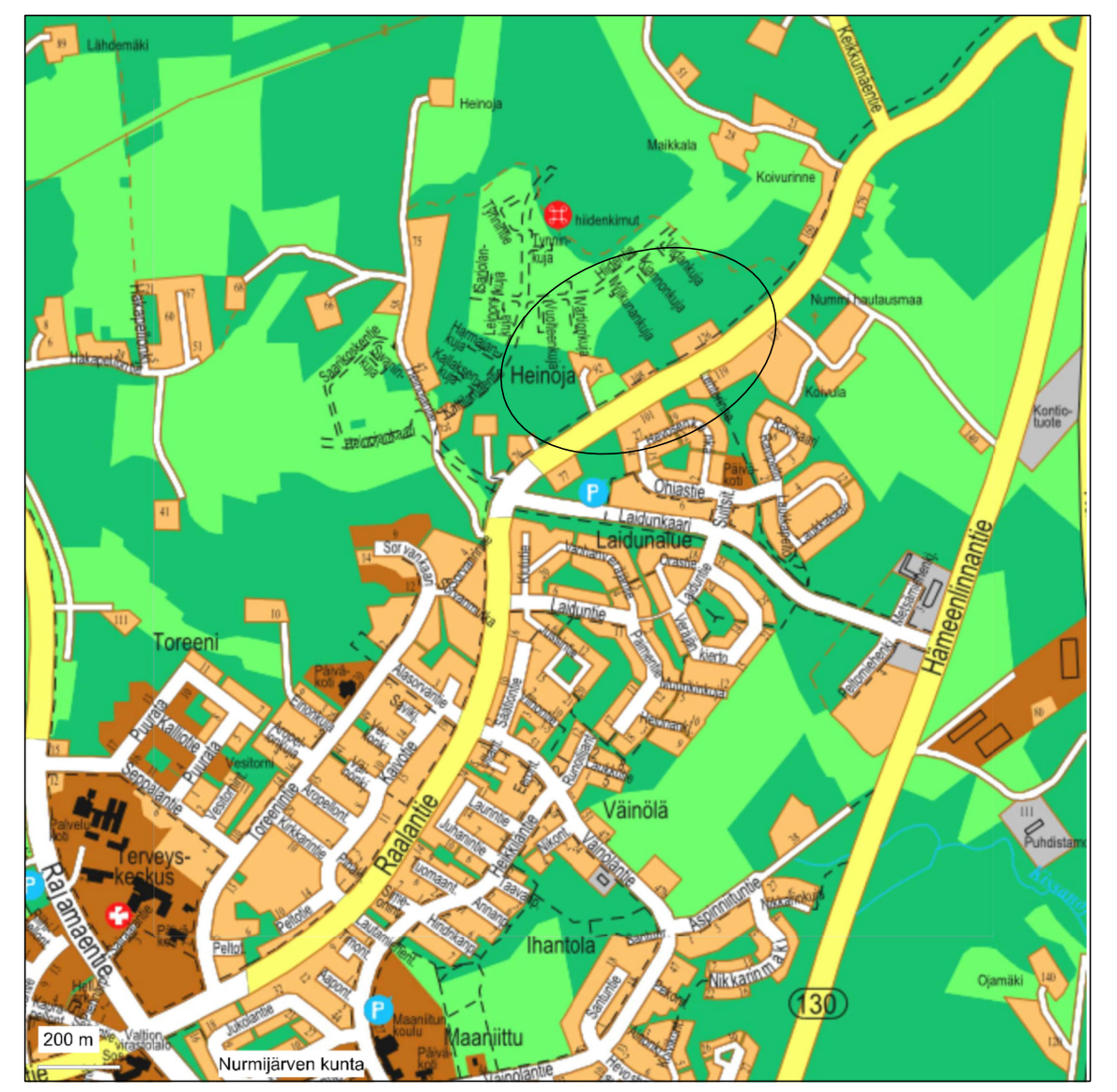
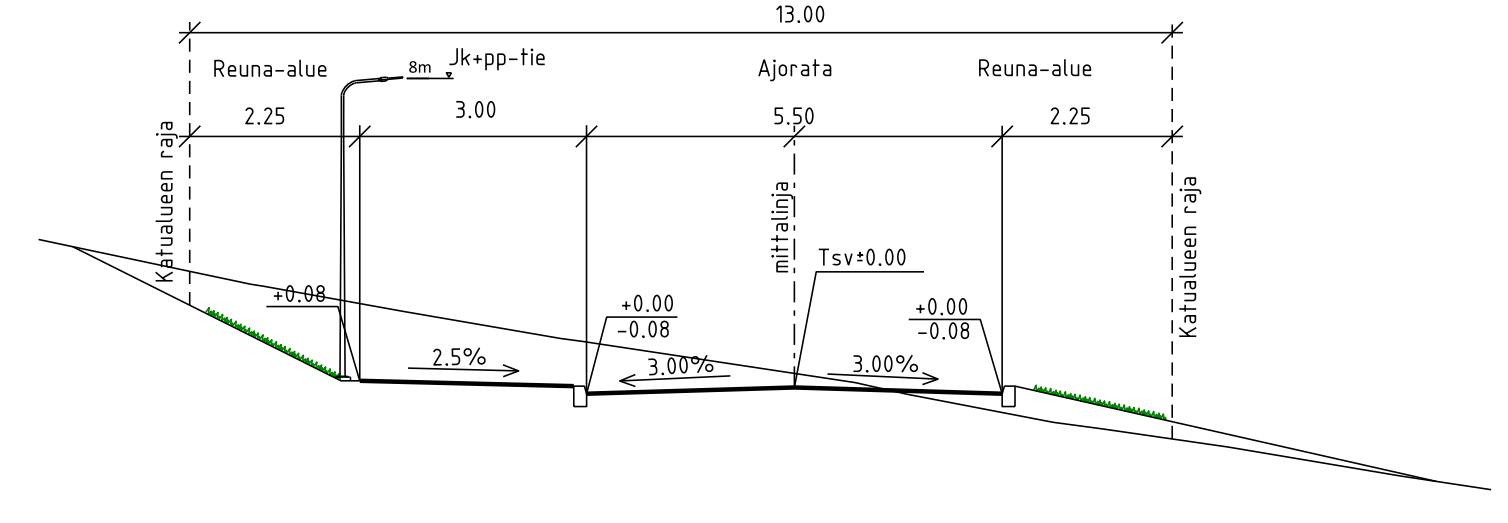


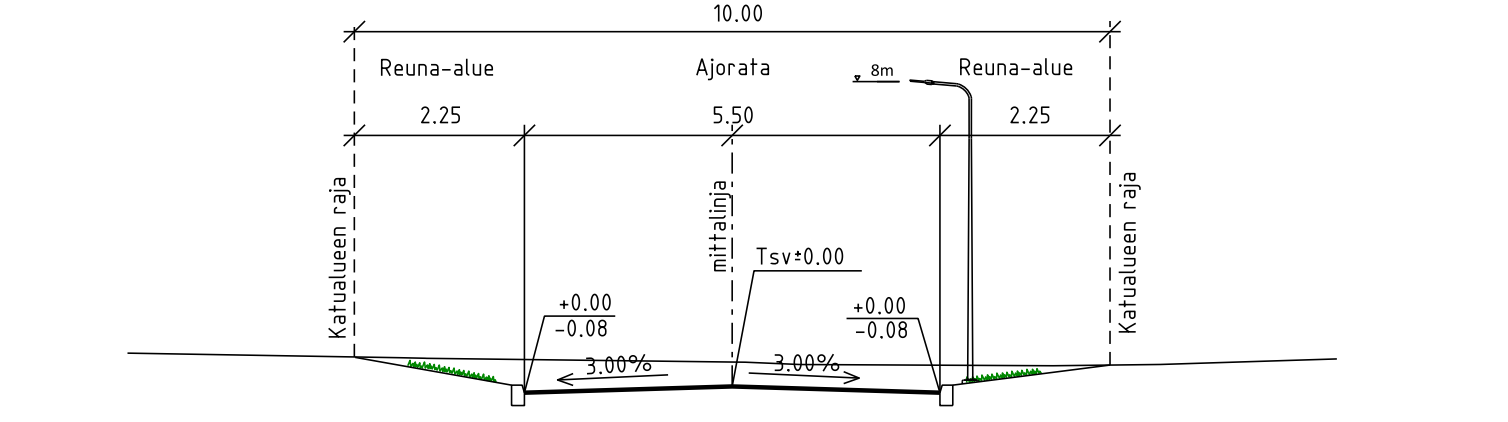
- PIIRUSTUSMERKINNÄT**
- Asfaltti, ajorata
 - Asfaltti, jk+pp-tie
 - Kivituhka
 - Nurmi
 - Valaisinylväs suunniteltu/nykyinen
 - Reunatuki, harmaa betoni
 - Reunatuki, madallettu, harmaa betoni
 - Kadun korkeusasema
 - Ritiläkaivo, hulevesiviemäri, hulevesikaivo, suunniteltu
 - Rumpuputki ja rumpunpää, suunniteltu
 - Liikennemerkki, suunniteltu
 - Puistomuuntamo
 - Jakokaappi



TYYPPIPOIKKILEIKKAUS PL460 1:200
PIHKAHÄNNÄNTIE



TYYPPIPOIKKILEIKKAUS PL20 1:200
PIHKAHÄNNÄNKUJA



Piirustusloj KATUSUUNNITELMA Kohde / Sisältö HEINOJA II ASEMA-KAAVA-ALUE Pihkahännäntie, Pihkahännänkuja	Kyliä Kirkkonkylä Mittakaava	Asemakaava vahv. Nroitusvuosi 16.8.–14.9.2023 TEKLA Nurmijärven Vesi/vesilaitoksen pihkaja
Asemapiirustus Tyypipiirustukset	1:500 1:200	KOORDINAATTIJÄRJESTELMÄ ETRS-GK25 KORKEUSJÄRJESTELMÄ N2000
NURMIJÄRVEN KUNTA YMPÄRISTÖ- JA KUNNALLISTEKNIIKAN SUUNNITTELU PL 37, 01901 Nurmijärvi puh. (09) 250 021 www.nurmijarvi.fi	DESTIA Nelikkatie 17, PL 206 01301, VANTAA puh. 020 444 11 www.destia.fi	Kons. nro Suunnittelija J. Lerkki Piirittäjä J. Lerkki Tarkistanut A. Kosonen
		Piirustus nro 5937-2