

Alttarinkallio

445 Lepola

Tuomela

Ojala 106

Ojalantie

Hiihdytelontie

Tuomelanraitti

543-413-6-78

Mäntylä

Salinmäentie

Hiihdytelontie

Uudenpellontie

Luhtajoki

Peltomäki

Uusipelto

Pikku-R

Mäntymäki

Rajakallio

Raiva

Raivankallio

Hongisoja

Mittakaava 1 : 10000
 Sijaintikartta
 300 m

NURMIJÄRVI

Uotila

Kunnan rekisteritietoja

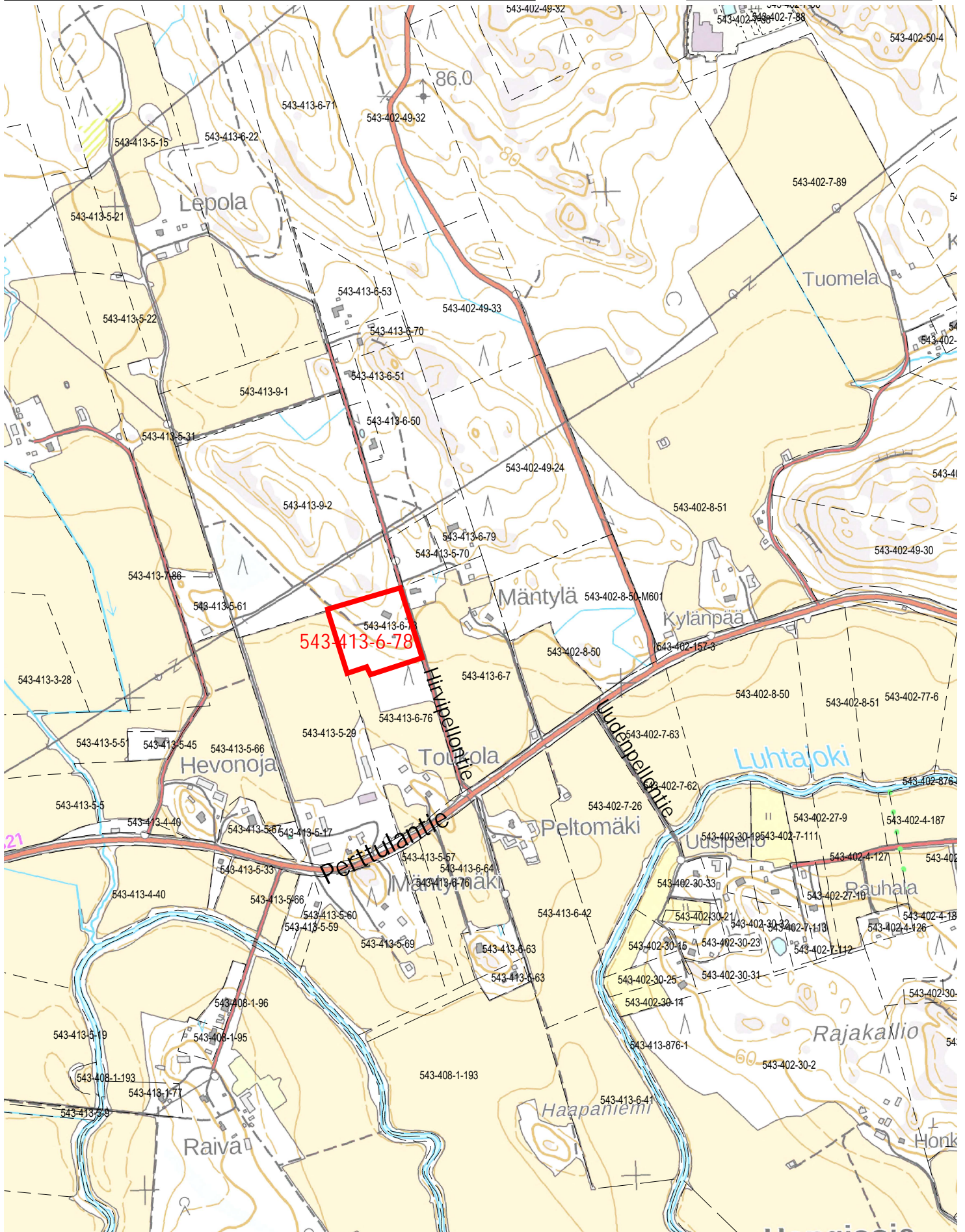
1:10 000

Tulostettu: 18.3.2024

AV

0

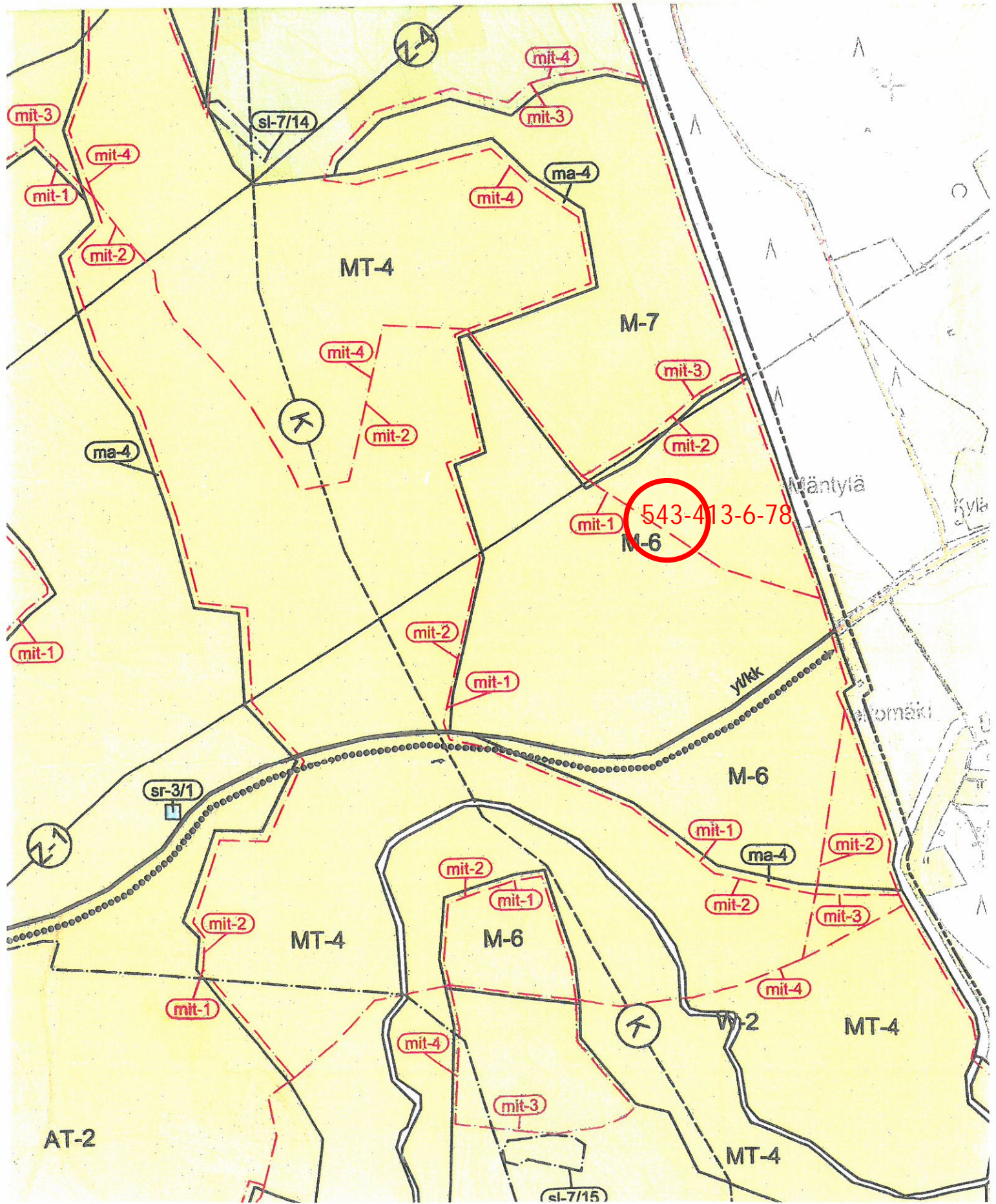
500 m

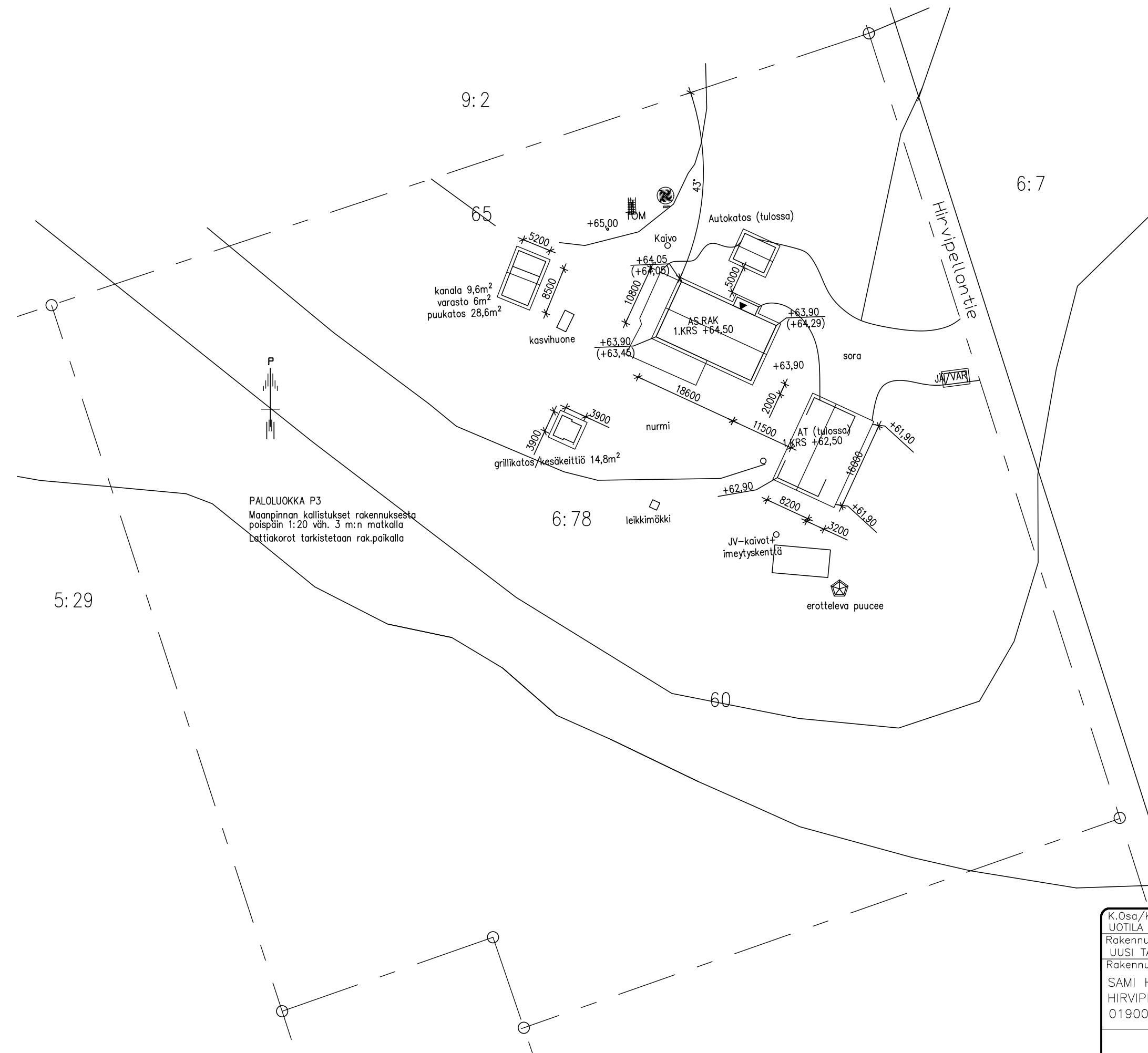


Ote PERTTULAN
osayleiskaavasta
mittakaava 1:10000

18/3 20 24 pv

Kunnanvaltuusto hyväksynyt 16.12.2015 § 93





K.Osa/Kylä UOTILA	Kortteli/Tila Saminmaa	Tontti/Rn:o 6:78	Viranomaisten arkistointimerkintöjä varten	
Rakennustoimenpide UUSI TALOUSRAKENNUS			Piirustuslaji	J n:o
Rakennuskohteen nimi ja osoite SAMI HALME & MARIA FERNELIUS HIRVIPELLONTIE 40 01900 NURMIJÄRVI			Piirustuksen sisältö ASEMAPIIRROS	Mittak 1:500
Pvm 13.03.2024			Suunnitteluala ARK	Työ n:o 3
			Piir n:o	Muutos