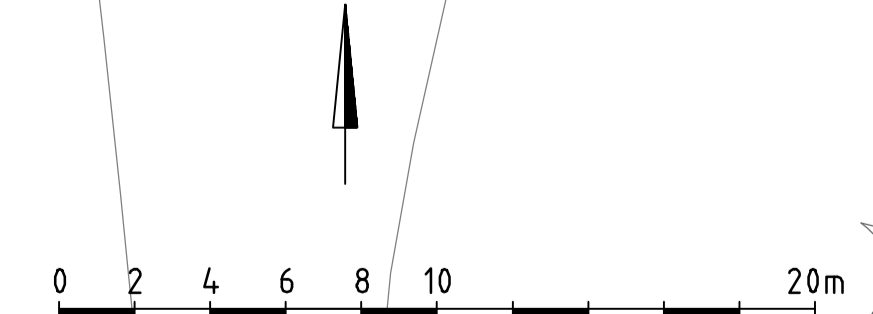
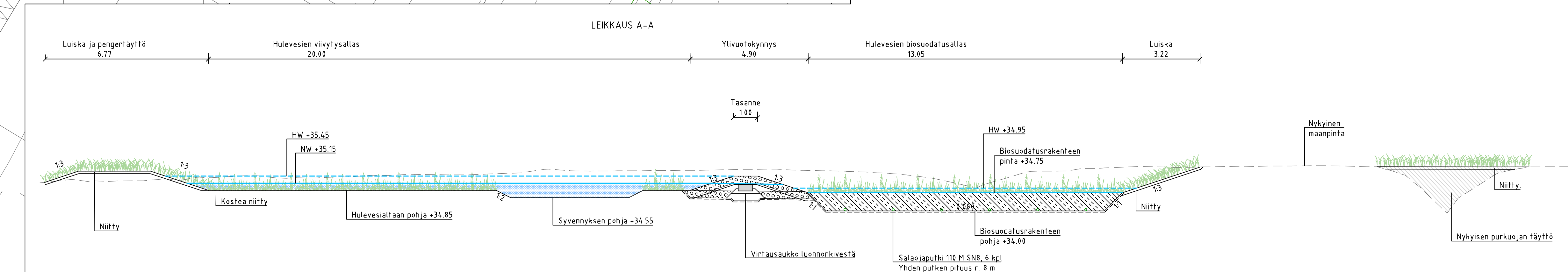
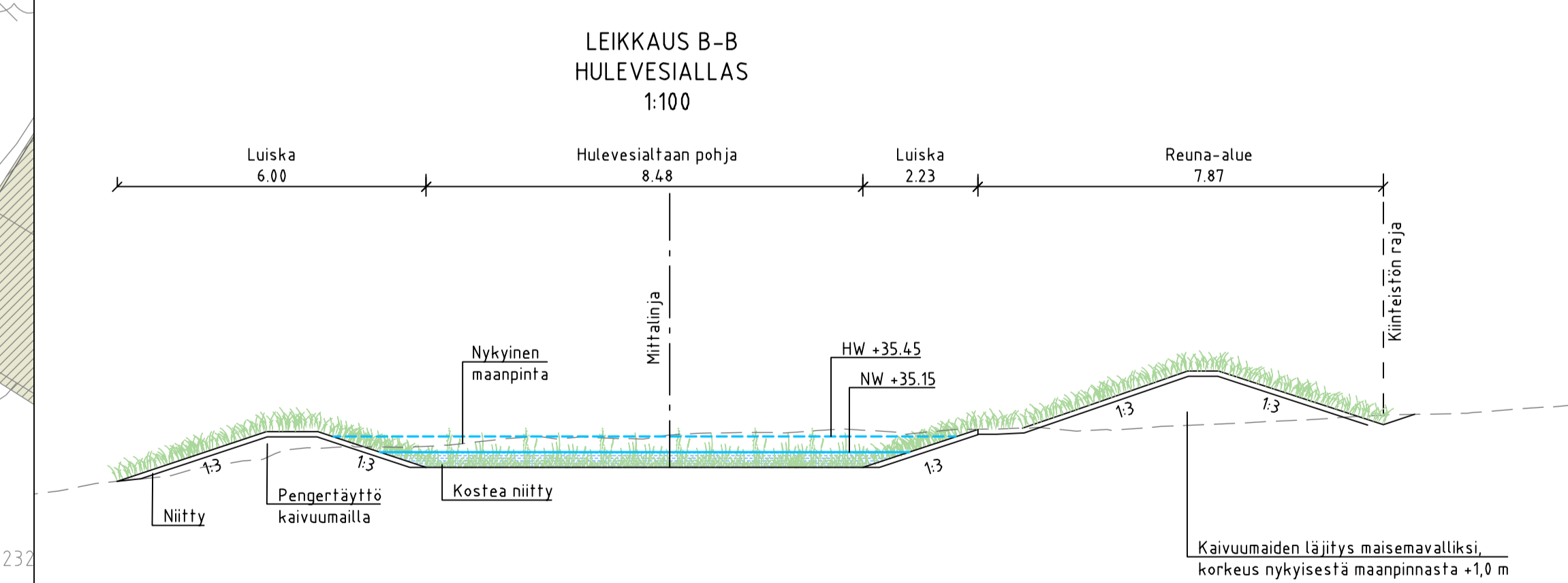


PIIRUSTUSMERKINNÄT

- Nykyinen rakennus
- Niitty
- Kostea niittykasvillisuus
- Pohjan eroosiosuojaus, pyöreähkö luonnonkivi
- Säilytettävä nykyinen havu/lehtipuu
- Poistettava nykyinen havupu
- Hulevesiviemäri
- Hulevesikaivo
- Tarkastuskaivo
- Rummun pää
- Salaoja
- Nykyinen hulevesikaivo, rihäkaivo
- Nykyinen hulevesiviemäri
- Rumpu, nykyinen
- Ave-oja, virtausuoli nykyinen
- Ave-oja, virtausuoli uusi



Piirustusloja PUISTOSUUNNITELMA Kohde / Sisältö Antintien hulevesialtaat Antintien ja Luhtaajoen välinen alue Asemapiirustus Leikkaukset	Kunta KLAUKKALA Mittakaava 1:200 1:100 Suunnittelija A. Sallio, R. Liivonen Piirittäjä NOROLA Tarkastajat I. Talpala	Asennuskaava vahv. 18.12.1972 NBR76/II TEKLA Nurmijärven Vesi KOORDINAATTIJÄRJESTELMÄ ETRS-GK25 KORKEUSJÄRJESTELMÄ N2000 Suunnitelman nro 5558-9 16.6.2023
---	--	--

