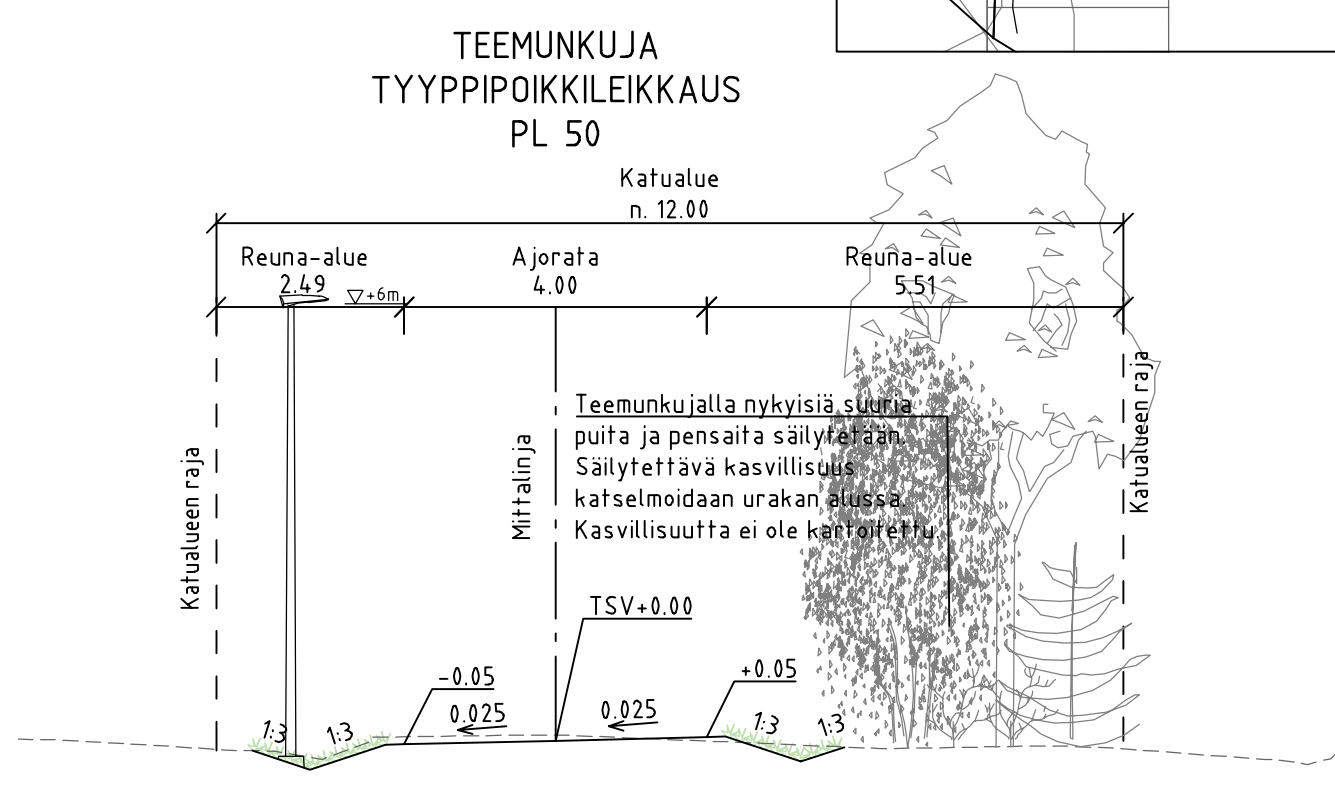
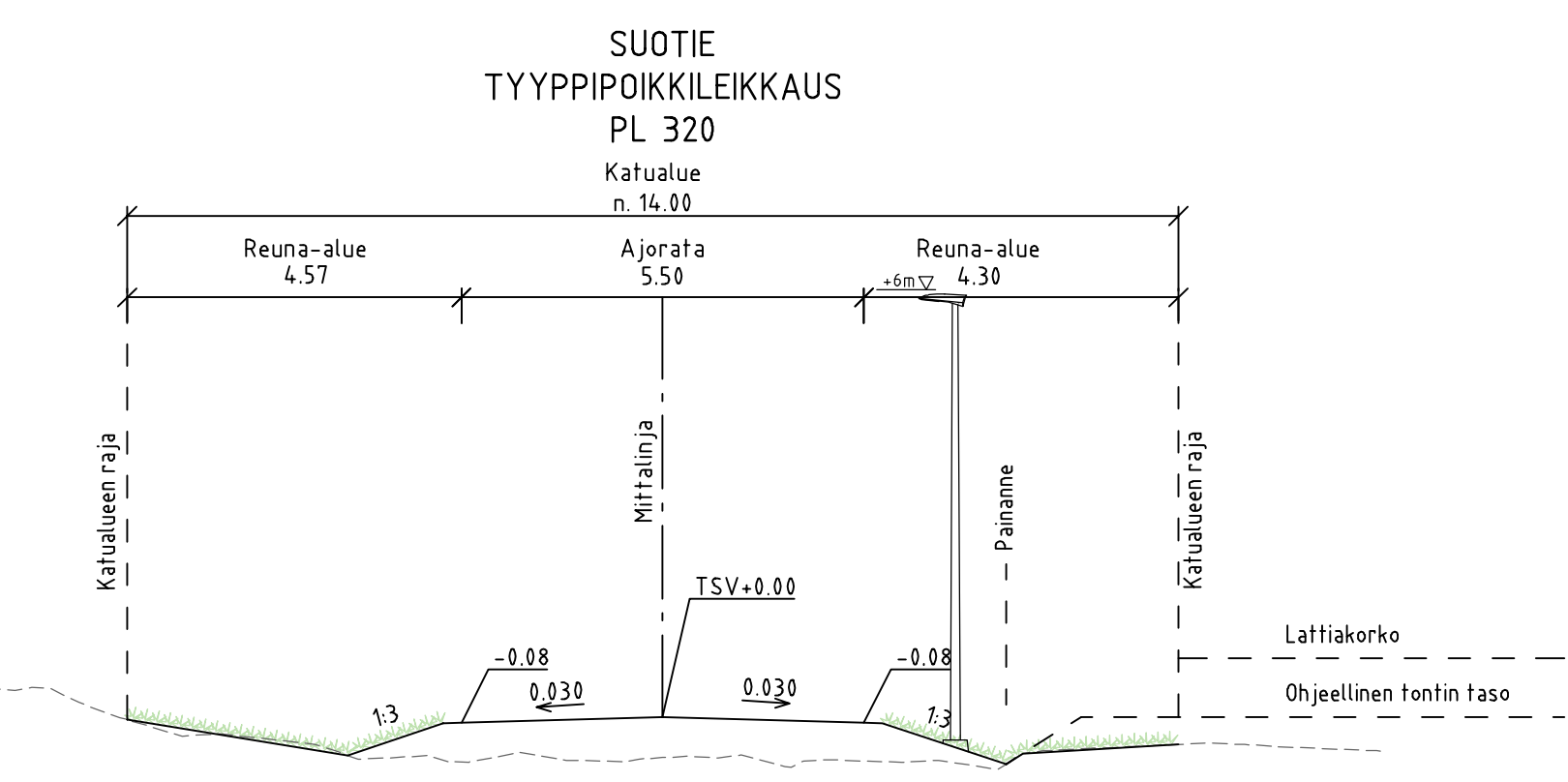
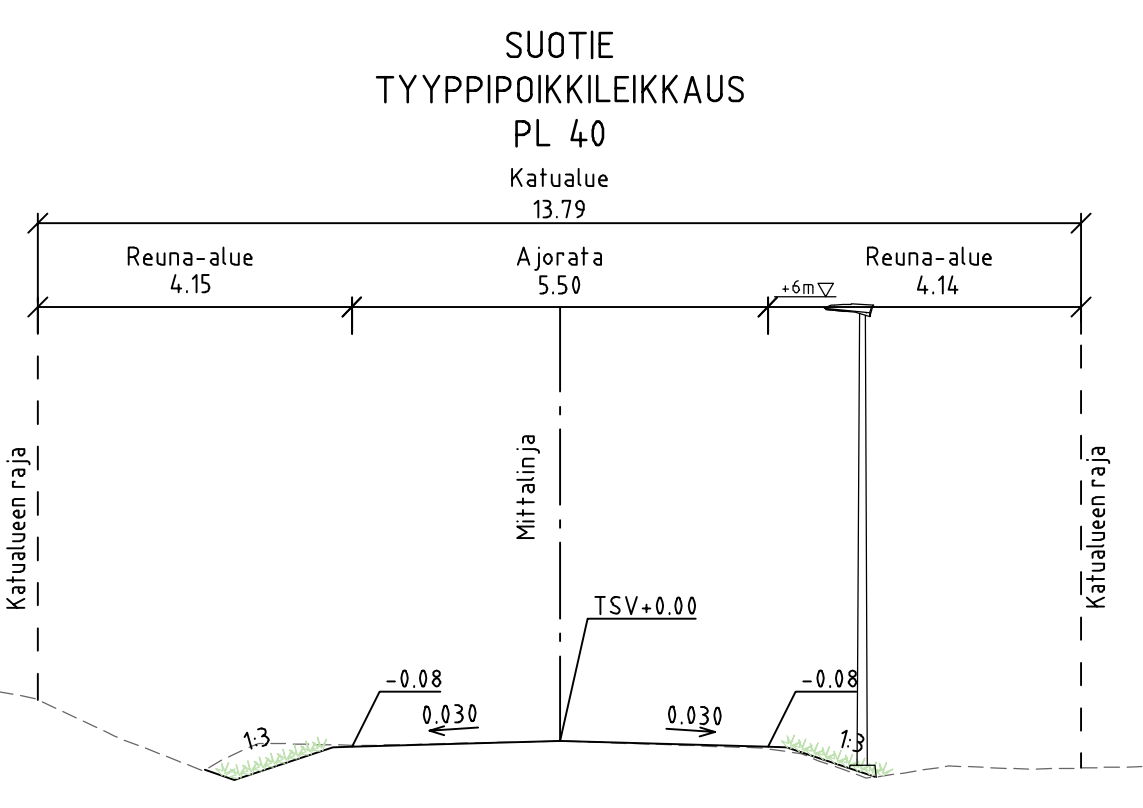


PIIRUSTUSMERKINNÄT

	Nykyinen rakennus		+85.47 Ehdotettu lattiakorkeus, rakentamattomat tontit
	Asfaltti, ajorata		Valaisinylväs, nykyinen
	Nurmi		Valaisinylväs, suunniteltu
	Erosiosuojaus pyöreistä luonnonkivistä (järjestetty kiviheikoke)		Poistettava rakenne
	Ajoradan reuna		Liikennemerkki, nykyinen
	Reunatuki, betoninen		Liikennemerkki, suunniteltu
	Reunatuki, betoninen, madallettu		Suunniteltu kadun korkeusasema
	Avo-oja, suunniteltu		
	Avo-oja, nykyinen		
	Rumpu, suunniteltu		
	Ritiläkaivo, hulevesiviemäri, suunniteltu		
	Hulevesikaivo, hulevesiviemäri, suunniteltu		



Piirustusselitys KATUSUUNNITELMA Kohde / Sisältö Suotie välillä Metistöntie– Teemunkuja Teemunkuja, hulevesilinjat 1 ja 2	Kysijä RAJAMÄKI Mittakaava Asemakaava vahv. Suoite 552/2016 ja 304/1978, Melustoitteiden 17.11984, Teemunkuja 216.1991, Nurmijärvi TEKLA Nurmijärven Vesi KOORDINAATTIJÄRJESTELMÄ ETRS-GK25 KORKEUSJÄRJESTELMÄ NZ2000
Asemapiirustus NURMIJARVEN KUNTA NURMIJARVEN KUNTA KUNNALLISEN TEKNISEN SUUNNITTELU PL 37, 01901 Nurmijärvi puh. (09) 250 021 www.nurmijarvi.fi	Kons. nro 1:500 Suunnittelija T. Salminen, E. Seppänen Piirustus nro NOROLA R. Martikainen 17.10.2023 5938-1