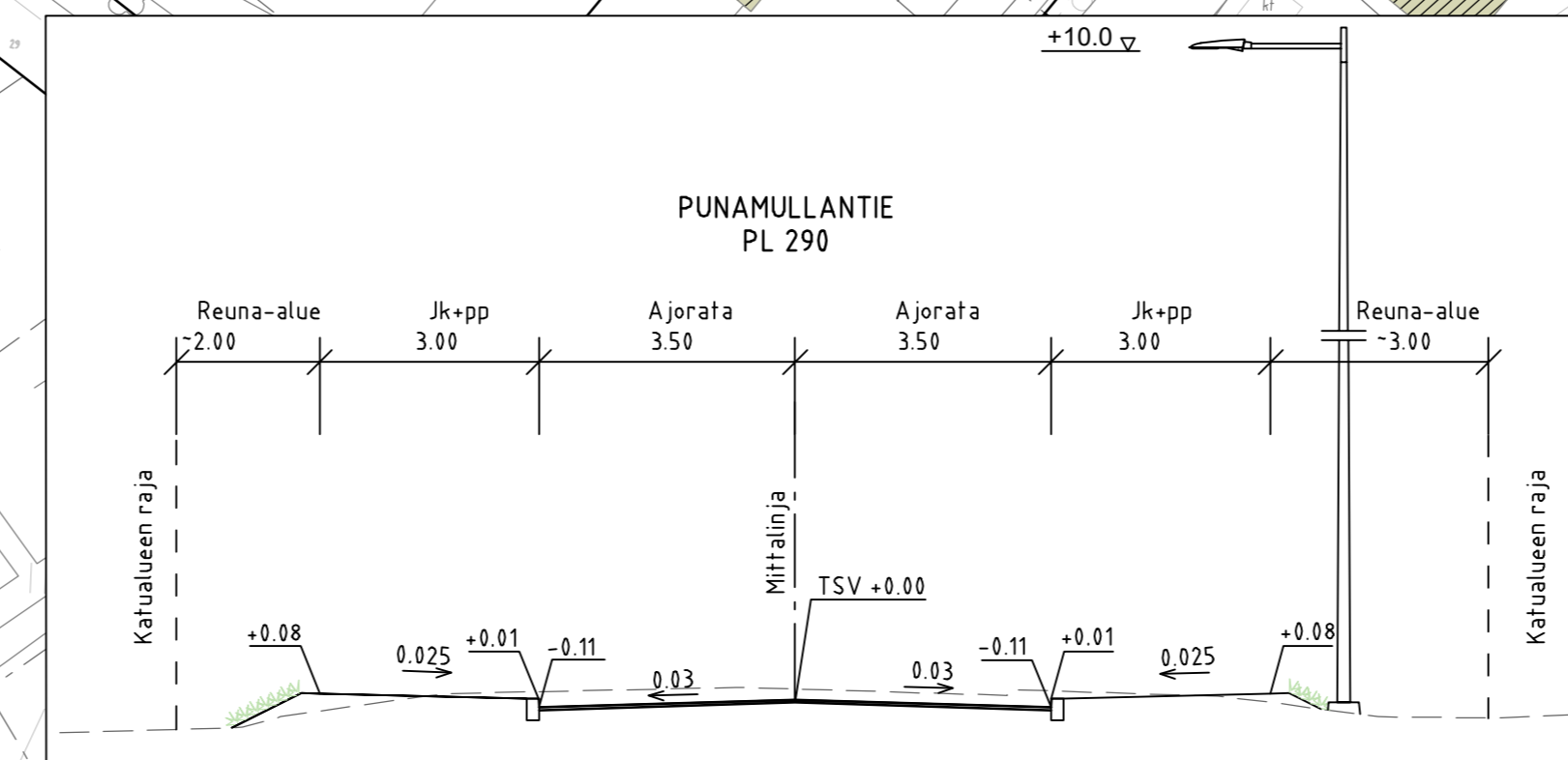
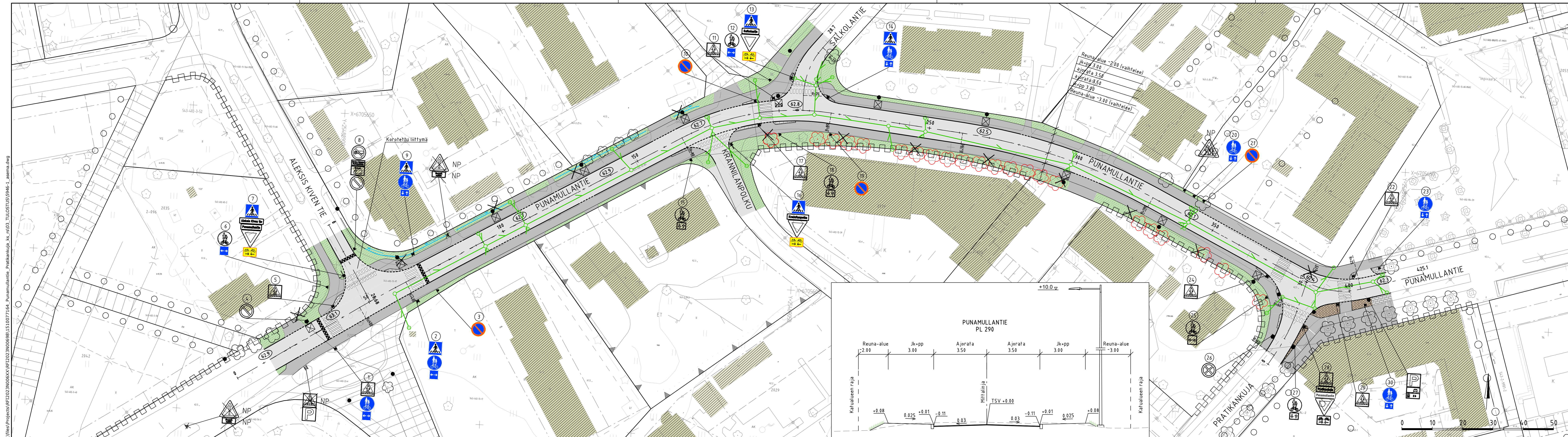
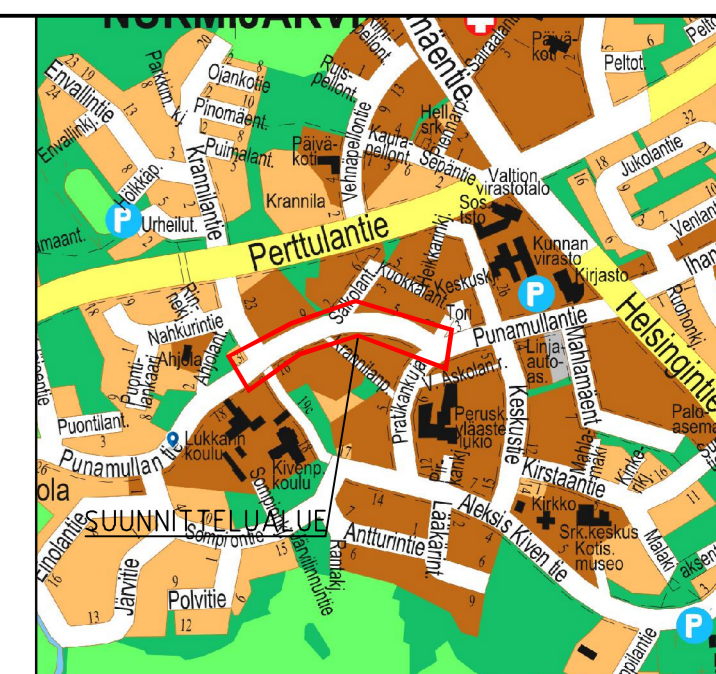


\\files\projects\RFI2023\06\KX\RFI2023\06\KX\Pratikankuja_Ks_rs\03_TULOISTUS\5946-1_asema.dwg



- PIIRUSTUSMERKINNÄT**
- Nykyinen rakennus
 - Asfaltti, ajorata
 - Asfaltti, jk+pp-tie
 - Betonikivi, harmaa
 - Kenttäkivi
 - Nurmi
 - Ajoradan reuna
 - Reunatuki
 - Madallettu reunatuki
 - Ritiläkaivo, hulevesiviemäri, kitakaivo suunniteltu
 - Hulevesikaivo, hulevesiviemäri, suunniteltu
 - Hulevesiviemäri, nykyinen
 - Avo-oja, suunniteltu
 - Virtaussuuntanuoli
 - Mitattu lehtipuu
 - Nykyinen puusto joudutaan poistamaan kadun ja fonttien rakentamisen myötä. Myöhemässä vaiheessa arvioidaan mahdollisuus istuttaa uusia puita katualueelle.
 - Ohjeellinen valaisinylvään sijainti
 - Nykyinen valaisin
 - Poistettava nykyinen valaisin
 - Kadun korkeusasema
 - Liikennemerkki, suunniteltu
 - Liikennemerkki, nykyinen
 - Nykyinen liikennemerkki poistetaan



Piirustussija KATUSUUNNITELMA Kohde / Sijainti Punamullantie välillä Aleksis Kiven tie – Pratikankuja Asemapiirustus Tyypipoikkileikkaus	Kyla KIRKONKYLÄ Mittakaava Asemakaava vahv. Nähtävillä 22.11–7.12.2023 TEKLA Nurmijärven Vesi KOORDINAATTIJÄRJESTELMÄ ETRS-GK25 KORKEUSJÄRJESTELMÄ N2000
NURMIJÄRVEN KUNTA YMPÄRISTÖTOIMIALA KUNNALLISTEKNIKAN SUUNNITTELU PL 37, 01901 Nurmijärvi puh. (09) 250 021 www.nurmijarvi.fi	KONS NRO 5946-1 Suunnittelija J. Saarinen, E. Seppänen Piirittäjä NOROLA Tarkistanut M. Sulonen Piirustus nro 3.11.2023

