















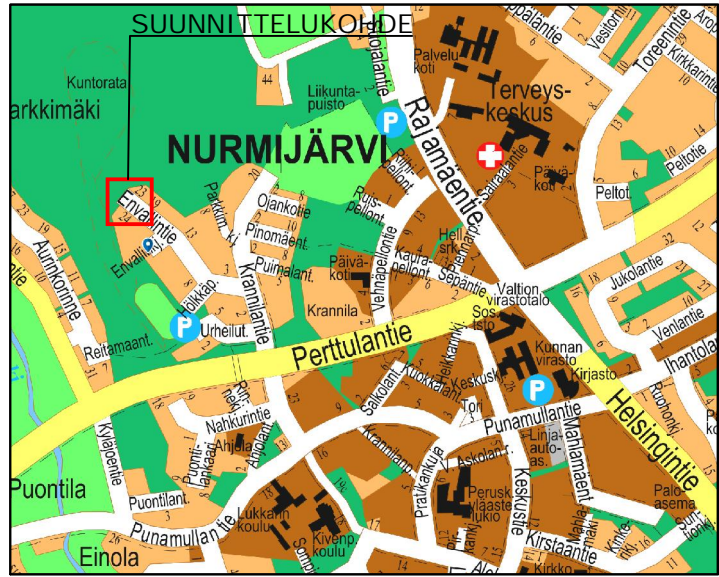
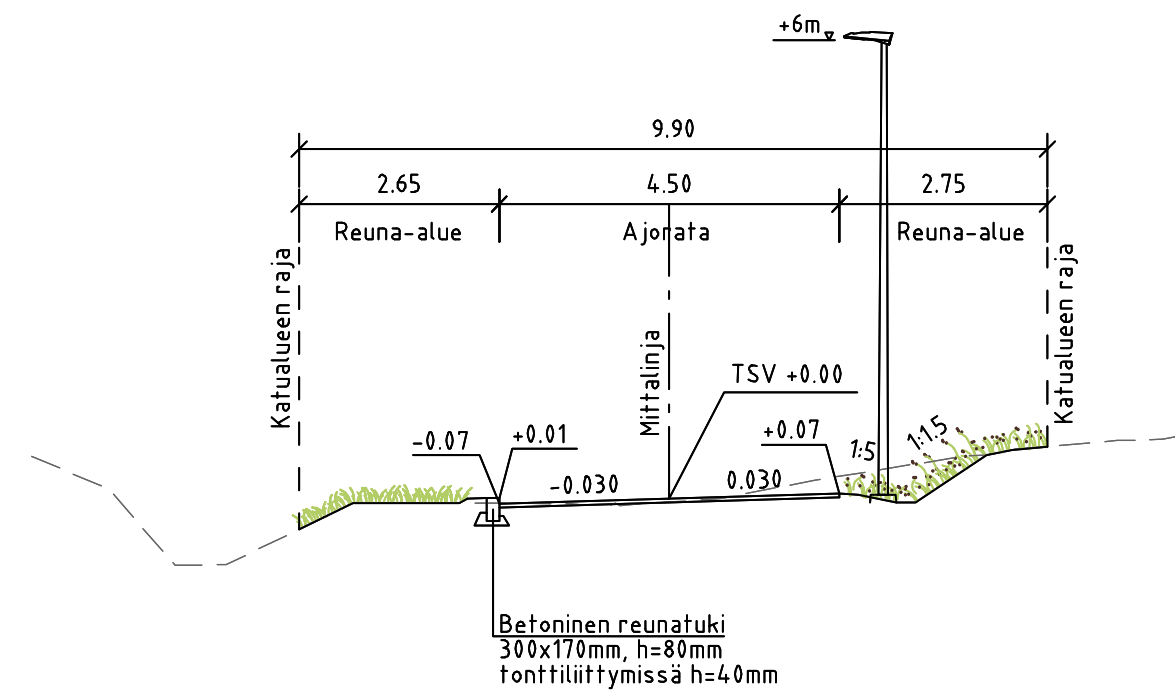


PIIRUSTUSMERKINNÄT

-  Asfaltti, ajorata
-  Nykyinen rakennus
-  Kivituhka
-  Reunaviheralue
-  Ajoradan reuna
-  Reunatuki, harmaa betoninen
-  Madallettu reunatuki, harmaa betoninen
-  Ritiläkaivo, hulevesiviemäri, suunniteltu
-  Hulevesikaivo, hulevesiviemäri, suunniteltu
-  Hulevesiviemäri, nykyinen
-  Avo-oja, suunniteltu
-  Suunniteltu kadun korkeusasema
-  Valaisinpylväs, suunniteltu, sijainti ohjeellinen
-  Valaisinpylväs, nykyinen
-  Muuntaja
-  Liikennemerkki, suunniteltu



Piirustaja KATUSUUNNITELMA Kohde / Sisältö		Kyä KIRKONKYLÄ Mittakaava	
Envallintien kääntöpaikka		Asemakaava vahv. Nähtävillä TEKLA Nurmijärven Vesi KOORDINAATTIJÄRJESTELMÄ ETRS-GK25 KORKEUSJÄRJESTELMÄ N2000	
Asemapiirustus Tyyppipoikkileikkaus		1:500 1:100	
NURMIJÄRVEN KUNTA YMPÄRISTÖTOIMIALA KUNNALLISTEKNIIKAN SUUNNITTELU PL 37, 01901 Nurmijärvi puh. (09) 250 021 www.nurmijarvi.fi		RAMBOLL Niemenkatu 73 15140 LAHTI puh. 020 755 611 www.ramboll.fi	
Suunnittelija J. Marttila Piirtäjä NOROLA Tarkistanut R. Martikainen		Kons nro Piirustus nro 21.6.2023 5942-1	