

NURMIJÄRVI

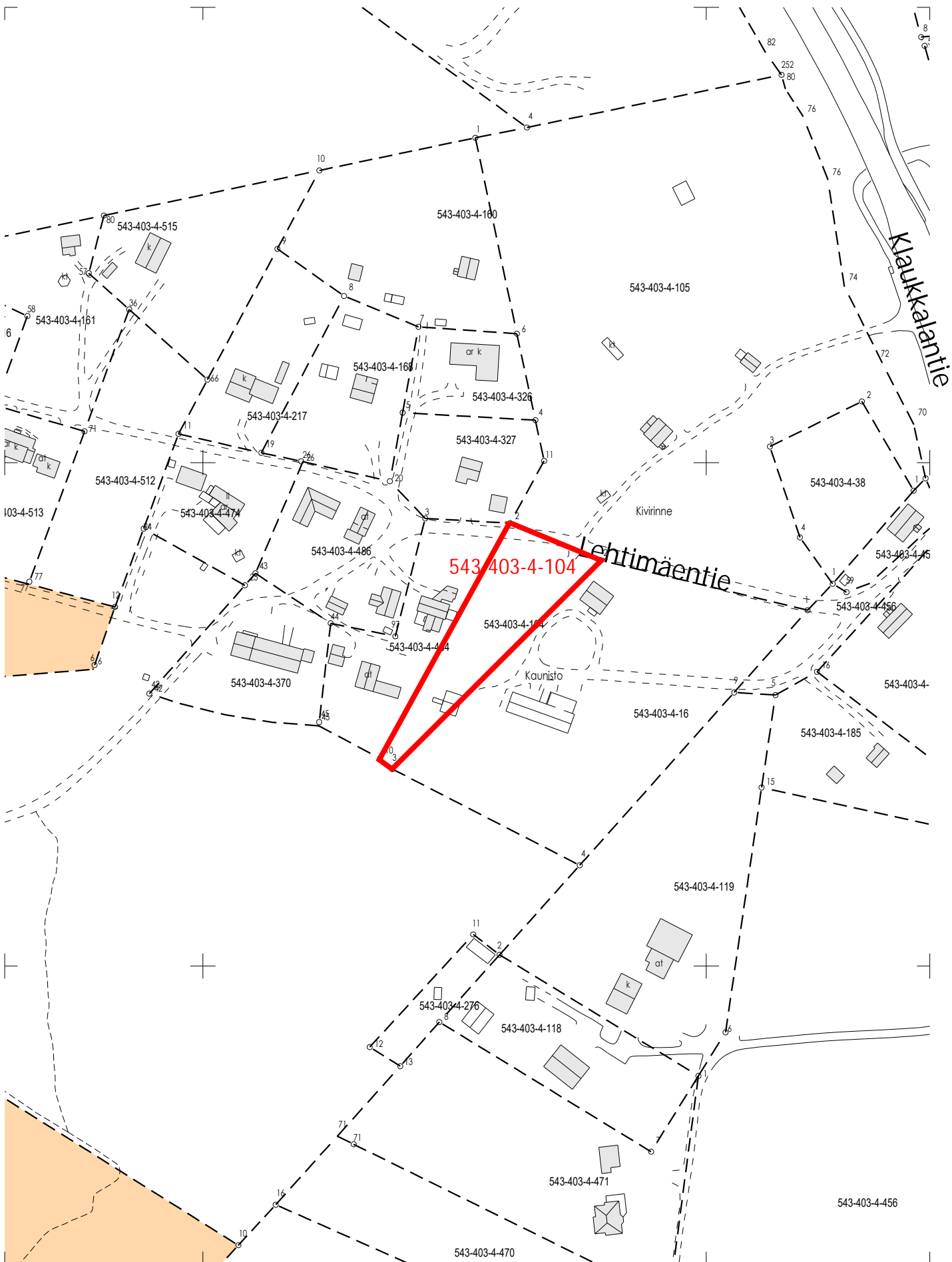
Klaukkala

Kunnan rekisteritietoja

1:2000

Tulostettu: 1.6.2023

PV



Ote Numijärven kunnan

Klaukkalan

asemakaavasta
(laadittu rakennuslain mukaisena rakennuskaavana)
pohjakartasta

Kortteli M rp/t

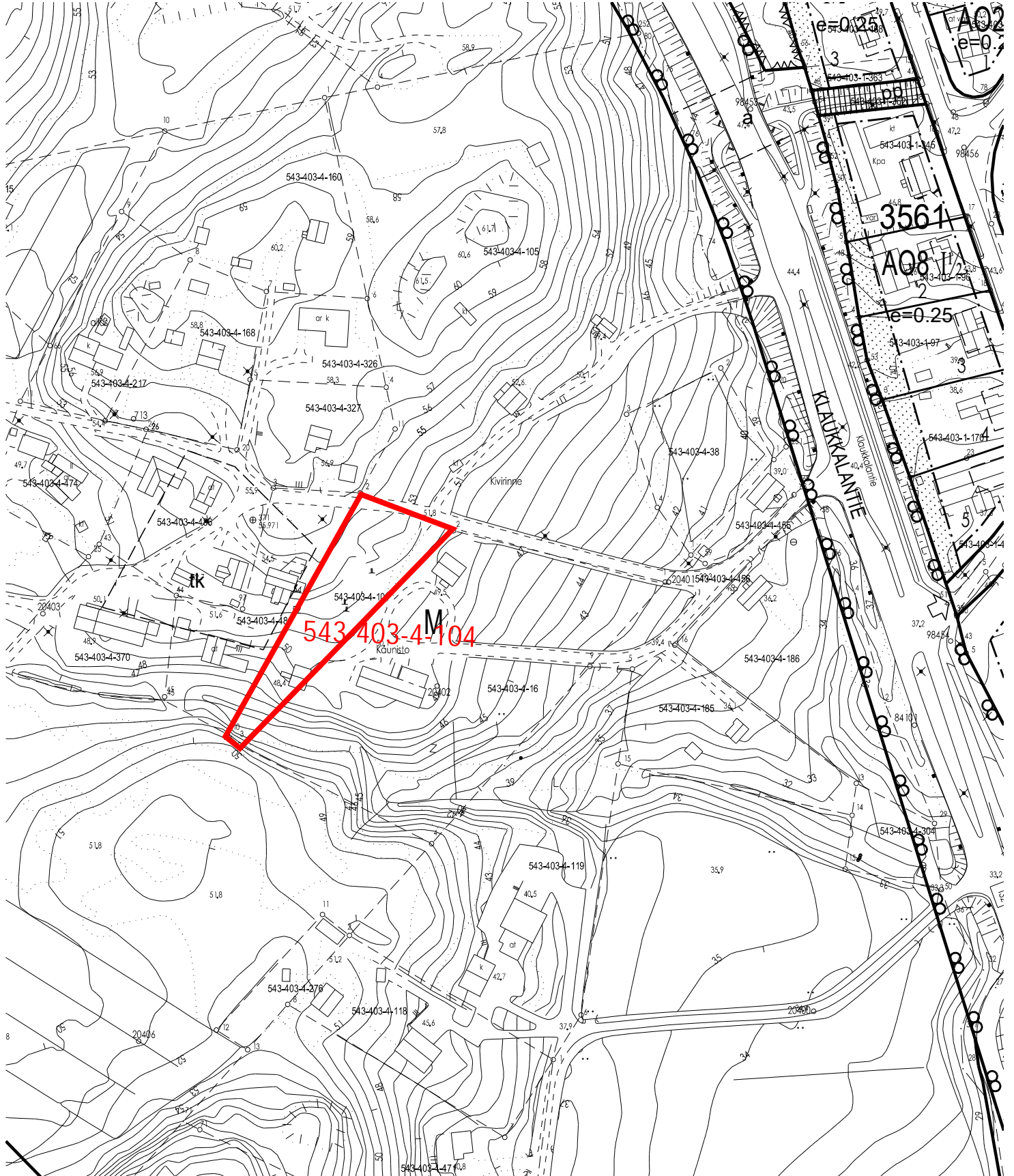
Rakentamisen rajoitukset
Rakennuskiellot:

Alueella ei ole rakennuskieltoa

Alueella ei ole edellytetty sitovaa tonttijakoa

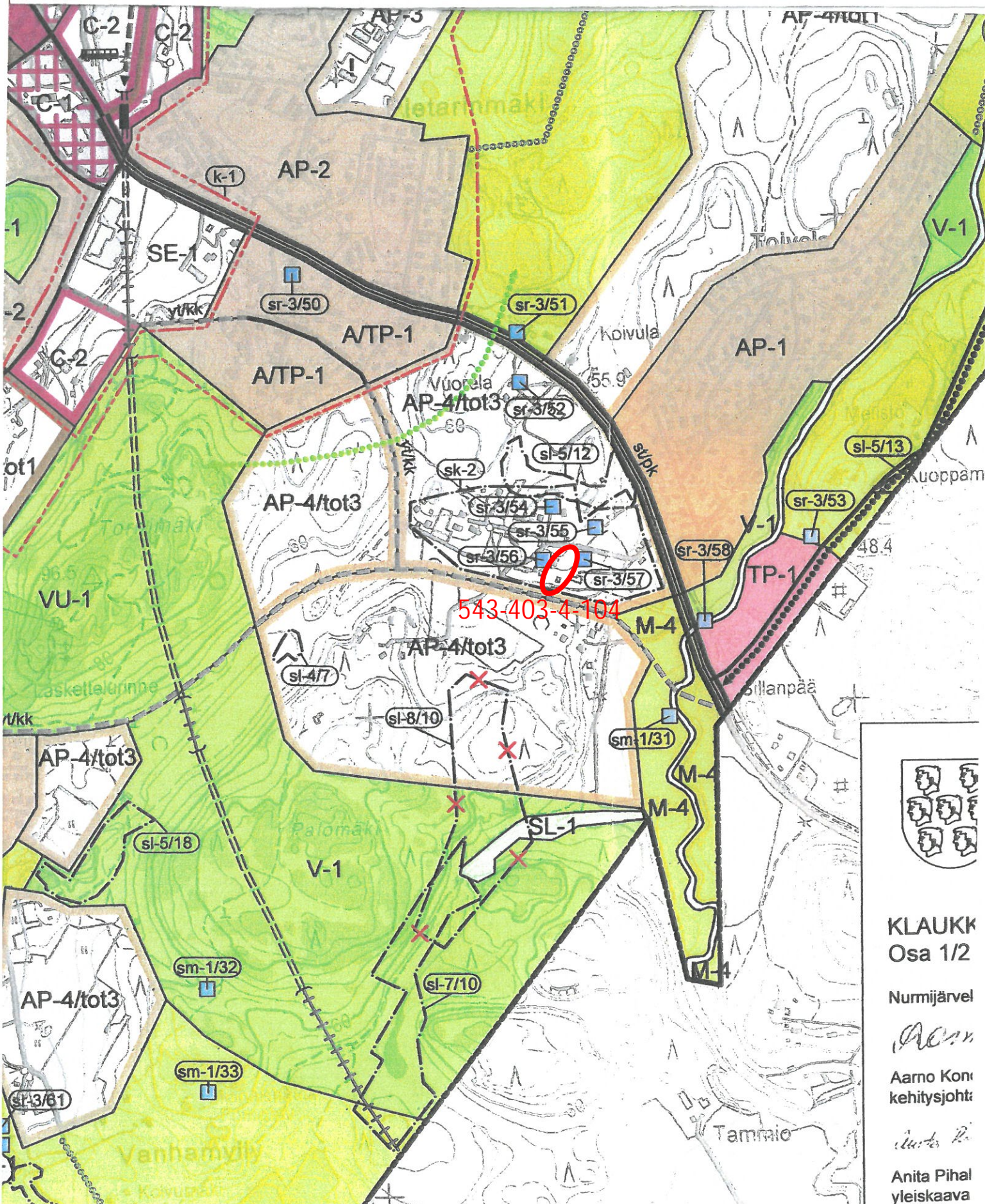
Mittakaava 1 : 2000

Numijärvellä 1.6. 2023 PV




17.8.2023 PV

Kunnanvaltuusto hyväksynyt 27.1.2016 § 6



543-403-4-104

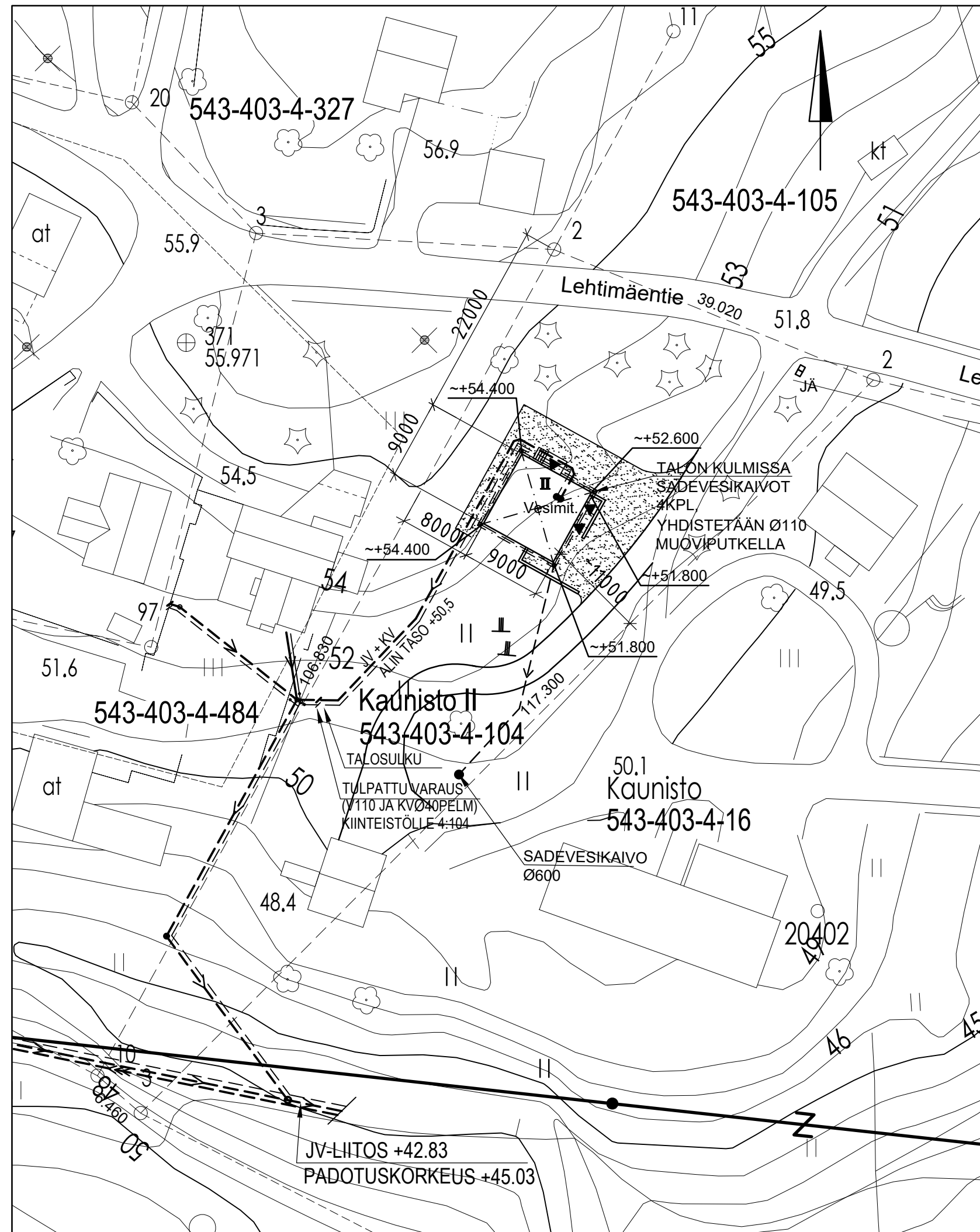


KLAUKK
Osa 1/2

Nurmijärvel

Aarno Koni
kehitysjohtaja

Anita Pihal
yleiskaava



Tontin pinta-ala:	n. 2500 m ²
Rakennettava kerrosala:	1. kerros: 81 m ² (rakennusoikeudellinen kerrosala 70 m ²) 2. kerros: 81 m ² (rakennusoikeudellinen kerrosala 70 m ²) Yht.: 162 m ² (rakennusoikeudellinen kerrosala 140 m ²)
Aikaisemmin rakennettu kerrosala:	0 m ²
Rakennuksen tilavuus:	551 m ³
Rakennuksen paloluokka:	P3
Lämmitysjärjestelmä:	Suora sähkölämmitys, puulämmitteinen uuni, ilmalämpöpumppu
Ilmanvaihtojärjestelmä:	Painovoimainen ilmanvaihto
Jätevesien käsittely:	Liittyminen kunnalliseen jätevesiviemäriin
Talousveden hankinta:	Liittyminen kunnalliseen vesijohtoverkkoon
Rakennus varustetaan sarjaankytketyllä palovaroitinjärjestelmällä.	
KOORDINAATTIJÄRJESTELMÄ:	ETRS-GK25
KORKEUSJÄRJESTELMÄ:	N2000

K.OSA / KYLÄ	KORTTELI / TILA	TONTTI / RNo	VIRANOMAISEN MERKINTÖJÄ VARTEN	
KLAUKKALA	KAUNISTO 2	4:104	PIIRUSTUSLAJI	JUOKS. No
RAKENNUSOIMENPIDE			PÄÄPIIRUSTUS	1
RAKENNUSKOHTEN NIMI JA OSOITE			PIIRUSTUKSEN SISÄLTÖ	MITTAKAAVAT
KAUNISTO 2 LEHTIMÄENTIE 20 01840 KLAUKKALA			ASEMAPIIRROS	1:500
SUUNNITTELIJAN NIMI, PÄIVÄYS JA ALLEKIRJOITUS			SUUN. ALA	TYÖ No
Juha Sami Olavi Markkula			23.05.2023	PIIR. no
			ARK	01
				MUUTOS