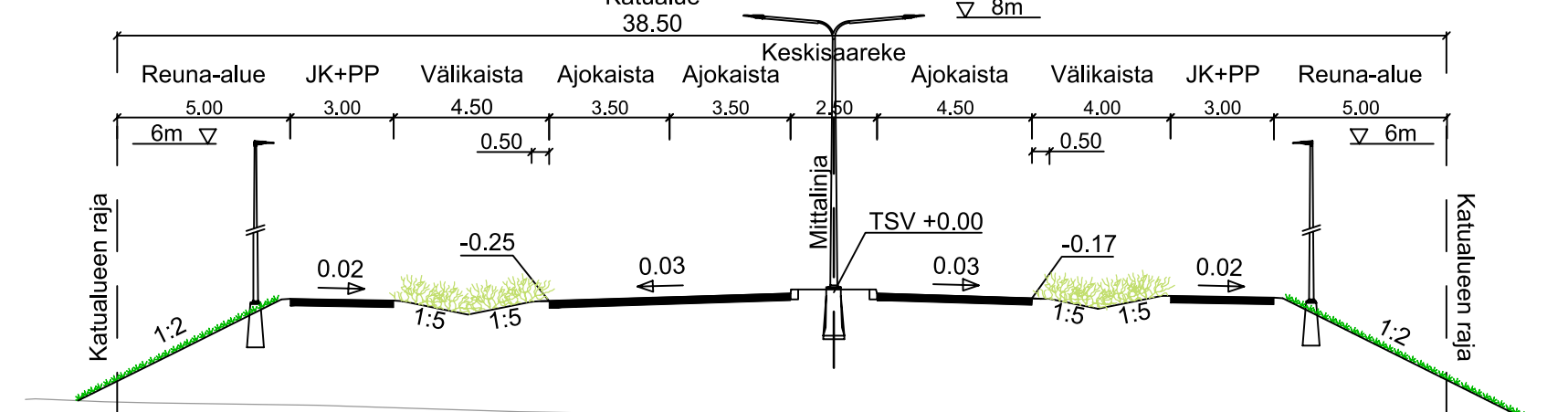
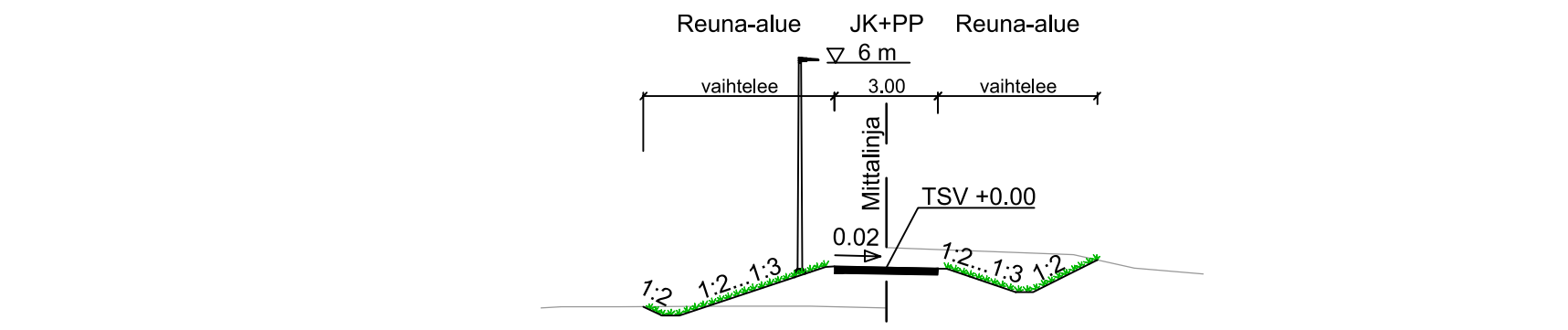


TYYPPIPOIKKILEIKKAUS K1, K1J ja K2J 1:200

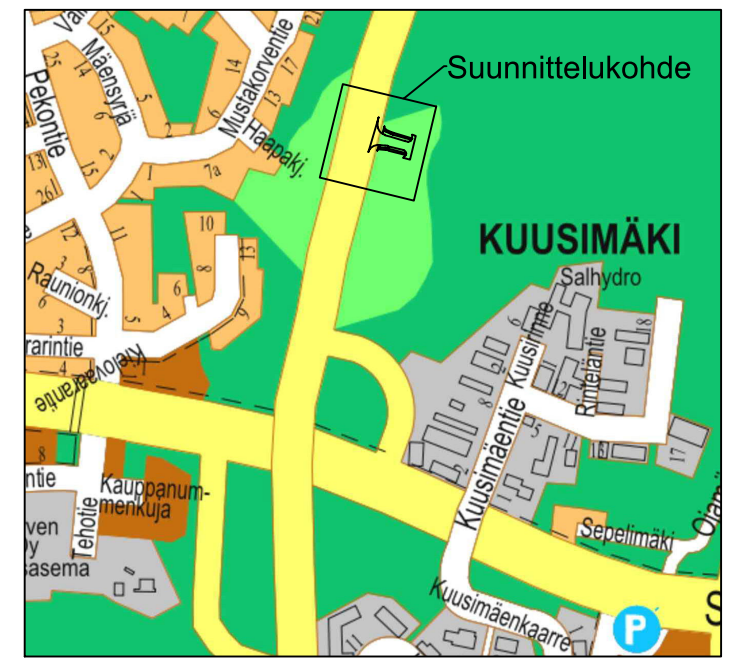


TYYPPIPOIKKILEIKKAUS K3J 1:200



Merkintöjen selitys:

- Avo-oja, suunniteltu
- Avo-oja, nykyinen
- Hulevesiverkosto, suunniteltu
- Rumpu, suunniteltu
- Hulevesiverkosto, nykyinen
- Asfaltti, ajorata
- Asfaltti, jk+pp-tie
- Betonikivi
- Noppakiveys
- Kiviheitokeverhous
- Liikennemerkki, suunniteltu
- Nyk. liikennealueen raja = Nyk. tiealueen raja
- Kadun korkeusasema
- Ajoradan reuna
- Reunatuki
- Katualueen raja
- Valaisin, suunniteltu
- Maisemanurmi 1
- Niitty
- Lehtipensas, matala
- Havupensas
- Lehtipuu
- Havupuu
- Melukaide (maantien varuste)



Piirustusloji KATUSUUNNITELMA	Kyö KIRKONKYLÄ
Kohde / Sisältö	Mittakaava Asemakaava vahv. 24.8.2022 Nähtävillä
ILVESVUORI POHJOINEN II ASEMAKAAVA-ALUE KESKOKATU (K1) JA JALANKULKU- JA PYÖRÄTIET K1J, K2J JA K3J	TEKLA
ASEMAKAAVA	1:1000
TYYPPIPOIKKILEIKKAUS	1:200
NURMIJÄRVEN KUNTA YMPÄRISTÖTOIMIALA KUNNALLISTEKNIKAN SUUNNITTELU	Nurmijärven Vesi/vesilaitoksen johtaja
PL 37, 01901 Nurmijärvi puh. 0207 964 11 www.nurmijarvi.fi	KOORDINAATTIJÄRJESTELMÄ ETRS-GK25 KORKEUSJÄRJESTELMÄ N2000
wsp WSP Finland Oy	Kons nro
Paasilan asema-aukio 2, 13. krs 00520, Helsinki puh. 0207 964 11 www.wsp.com	Suunnittelija TOMI LYLY
	Piirustaja ILARI LAURILA
	Tarkistanut TOMI HARJULA
	Piirustus nro 5923-1
	14.10.2022