

(c) Nurmijärven kunta

Mittakaava 1 : 10000
Sijaintikartta
300 m

NURMIJÄRVI

Uotila

Kunnan rekisteritietoja

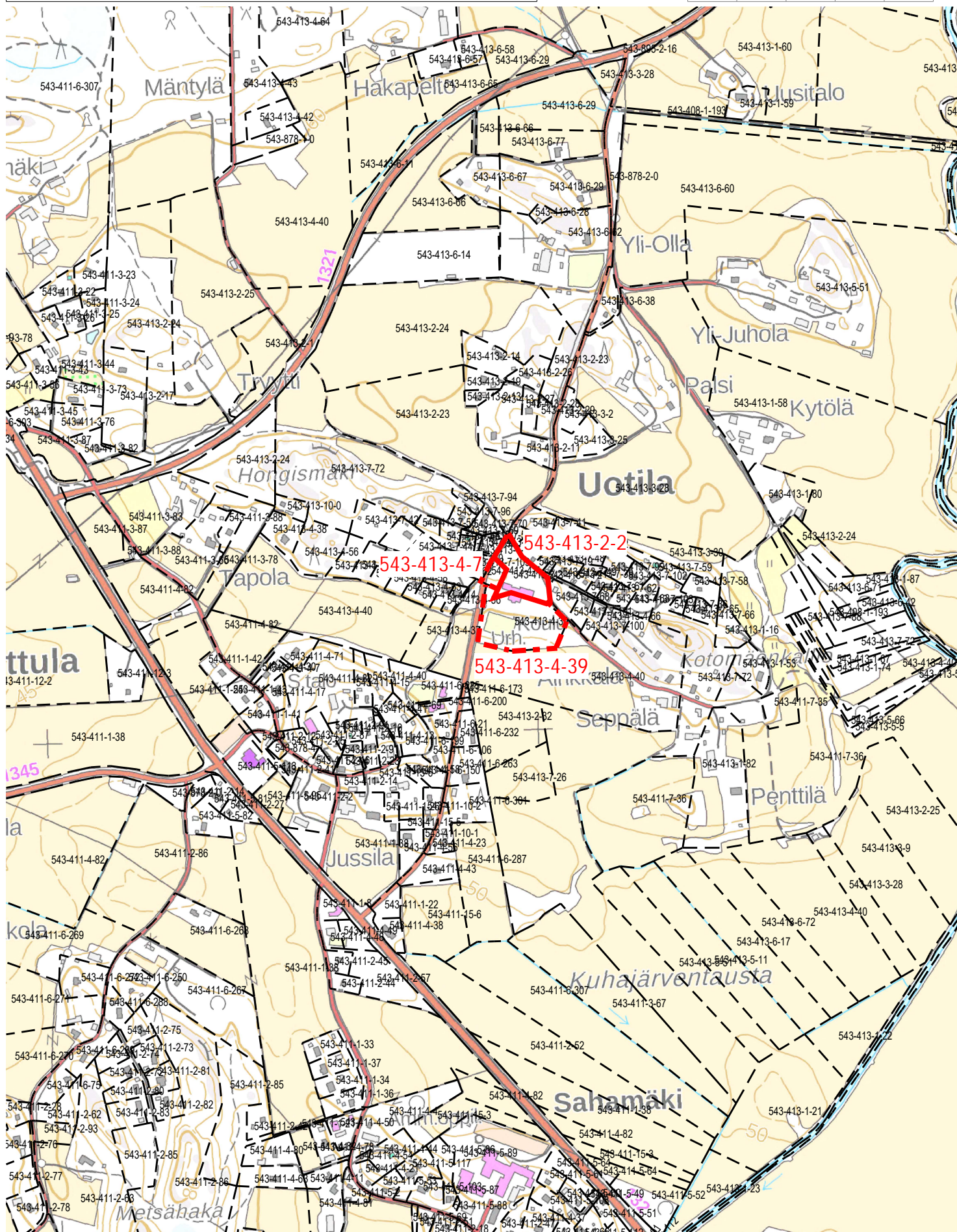
1:10 000

Tulostettu: 23.1.2023

AV

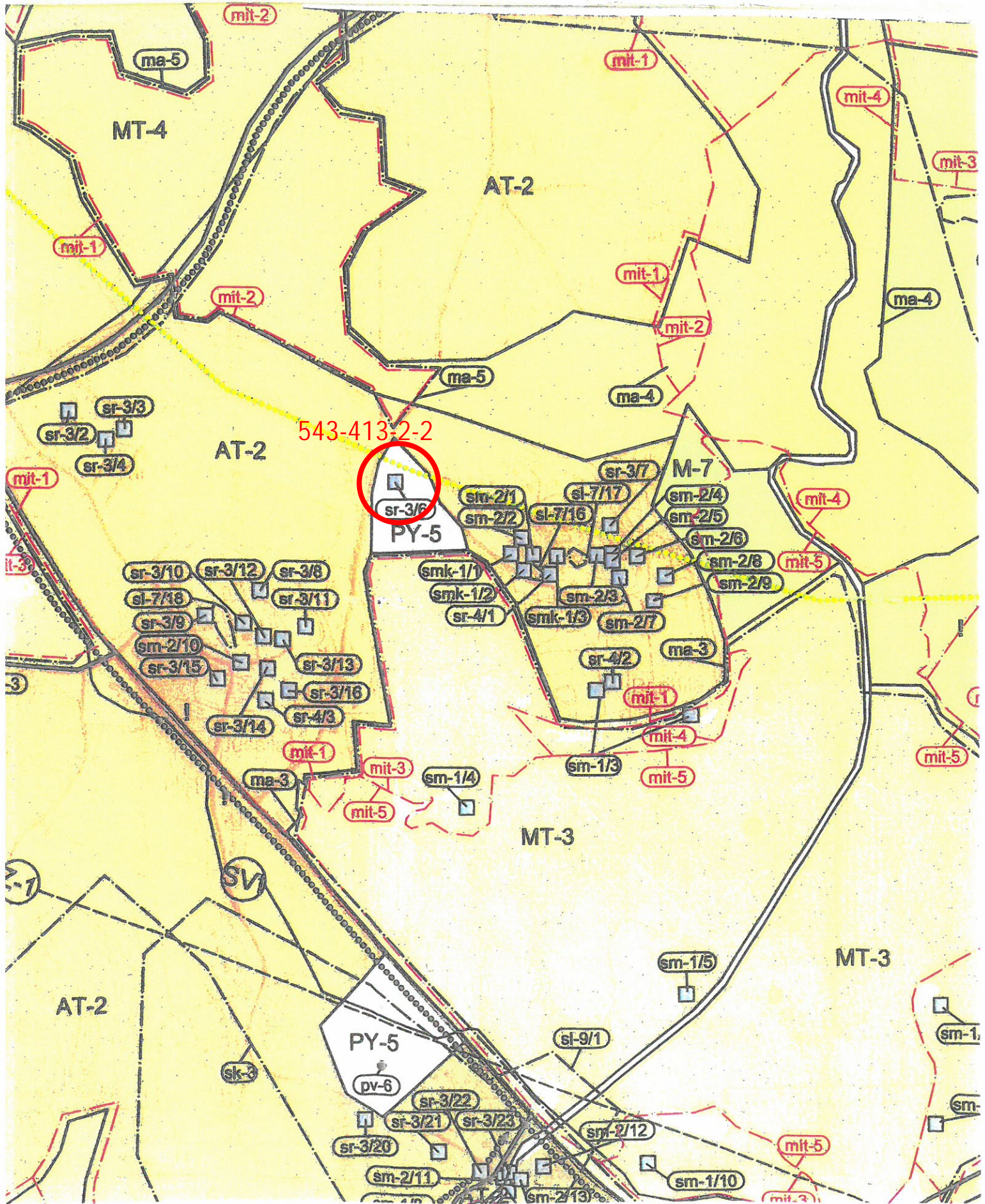
0

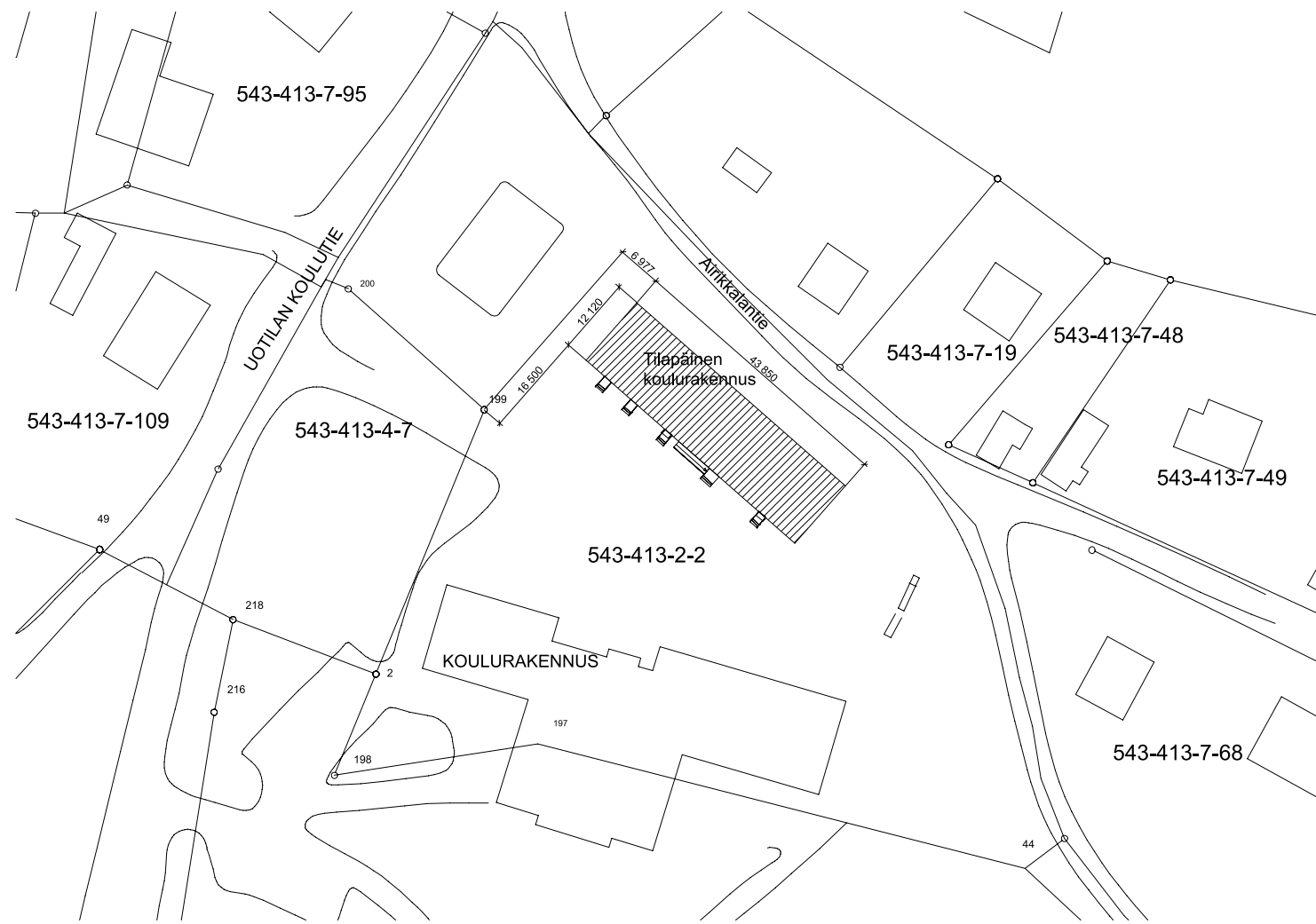
500 m



23/1 2023 PV

Kunnanvaltuusto hyväksynyt 16.12.2015 § 93





Hyväksytty 15.11.2018 § 264
 543-2018-680
 LP-543-2018-01086
 Nurmijärven kunta / rakennusvalvonta
 rakennustarkastaja Mikael Kangasniemi
 www.lupapiste.fi

Kaupunginosasto 543-413-2-2	Korttelitila	Tontti/Rn:o	Viranomaisten arkistointimerkintöjä varten	
Rakennustoimengide Tilapäisrakennus			Piirustuslaji Pääpiirustus	Juoks. nro 3/3
Rakennuskohteen nimi ja osoite UOTILAN KOULU Tilapäistilat Uotilan koulutie 81 01860 Perttula			Piirustuksen sisältö Asemapiirustus	Mittakaavat 1:500
TEMPORENT.				
<small>Mittakaavat: B5 (1:500) A2 (1:100) A1 (1:50) A0 (1:20) A0+ (1:10) A0++ (1:5)</small>	<small>Muutokset: 0100 Purortu</small>	<small>+36 40 424000</small>		
Piirittäjä	Suunnittelija MV	Työnnumero 741	Tiedoston sijainti: Aikars/mac277/y06538/Temporent/Nurmijärven/Nurmijärvi/44	
Päiväys 12.9.2018	Vastuullinen suunnittelija  Matti Valkeavirta, arkkitehti		Suunnitteluala ja piirustusnumero ARK 741-11	Muutos