



Tämä asiakirja on hyväksytty sähköisesti Nurmijärven asianhallintajärjestelmässä.

## **Liikennemerkin moottorikäyttöisellä ajoneuvolla ajo kielletty ja lisäkilven koskee läpiajoa asettaminen Seppäläntielle, Toreenintielle, Kirkkarantielle ja Alasorvantielle**

Kuntaan on tullut palautetta läpiajosta Rajamäentieltä Raalantielle Toreeninmäen kautta. Tarpeettoman läpiajon ehkäisemiseksi Toreeninmäen asuinalueiden kautta sekä liikennemäärien vähentämiseksi ja liikenneturvallisuuden parantamiseksi läpiajokiellon asettaminen on Toreeninmäelle perusteltua. Toreenintien kautta liikennöidään jatkossa myös uuden liikekeskuksen lastausalueelle, joten tästäkin syystä läpiajon kieltäminen katuverkolla on perusteltua.

Esitetään, että Seppäläntielle, Toreenintielle, Kirkkarantielle ja Alasorvantielle asetetaan liikennemerkit moottorikäyttöisellä ajoneuvolla ajo kielletty varustettuna lisäkilvillä ”Koskee läpiajoa Rajamäentielle” ja ”Koskee läpiajoa Raalantielle” liitteenä olevan suunnitelmakartan mukaisesti. Lisäksi esitetään, että liikennemerkkien pakollinen pysäyttäminen ja väistämisvelvollisuus risteyksessä yhteyteen asetetaan lisäkilvet kaksisuuntainen pyörätie.

Asiaa on valmisteltu kunnallistekniikan suunnitteluyksikössä ja yhteyshenkilönä asiassa on liikenneinsinööri Pia Korteniemi puh. 040 317 2311, pia.korteniemi@nurmijarvi.fi.

Teknisen johtajan päätösvallan delegointi § 16 kohta 4. Kunnallistekniikan päällikkö päättää tulosalueellaan liikenteenohjaussuunnitelmien ja niiden muutosten hyväksymisestä, liikenteenohjauslaitteiden asentamisesta ja muista liikennejärjestelyistä niiltä osin, kun ratkaisuvaltaa ei ole siirretty muulle viranhaltijalle.

### **Päätös**

Päätän, että Seppäläntielle, Toreenintielle, Kirkkarantielle ja Alasorvantielle asetetaan liikennemerkit moottorikäyttöisellä ajoneuvolla ajo kielletty varustettuna lisäkilvillä ”Koskee läpiajoa Rajamäentielle” ja ”Koskee läpiajoa Raalantielle” liitteenä olevan suunnitelmakartan mukaisesti. Lisäksi päätän, että liikennemerkkien pakollinen pysäyttäminen ja väistämisvelvollisuus risteyksessä yhteyteen asetetaan lisäkilvet kaksisuuntainen pyörätie.

### **Allekirjoitus**

Jyrki Meronen  
Kunnallistekniikan päällikkö

### **Liitteet**

Suunnitelmakartta, Seppäläntie  
Suunnitelmakartta, Toreenintie  
Suunnitelmakartta, Kirkkarantie  
Suunnitelmakartta, Alasorvantie

### **Nähtävillä**

Nurmijärven kunnan internetsivuilla 25.5.2022



NURMIJÄRVEN KUNTA  
Ympäristötoimiala

VIRANHALTIJAPÄÄTÖS

857/10.03.01.00/2022

Kunnallistekniikan päällikkö 24.05.2022


§ 80/2022

Tämä asiakirja on hyväksytty sähköisesti Nurmijärven asianhallintajärjestelmässä.

---

## Jakelu

Poliisi  
Kunnallistekniikan päällikkö  
Katupäällikkö  
Katukunnossapitoinsinööri  
Liikenneinsinööri  
Liikennesuunnittelija



Tämä asiakirja on hyväksytty sähköisesti Nurmijärven asianhallintajärjestelmässä.

## OIKAISUVAATIMUSOHJEET

Tähän päätökseen tyytymätön voi tehdä kirjallisen oikaisuvaatimuksen. Päätökseen ei saa hakea muutosta valittamalla tuomioistuimeen.

### Oikaisuvaatimusoikeus

Oikaisuvaatimuksen saa tehdä:

- Se, johon päätös on kohdistettu tai jonka oikeuteen, velvollisuuteen tai etuun päätös välittömästi vaikuttaa (asianosainen), sekä
- Kunnan jäsen.

### Oikaisuvaatimusaika

Oikaisuvaatimus on tehtävä 14 päivän kuluessa päätöksen tiedoksisaannista. Oikaisuvaatimus on toimitettava Nurmijärven kunnan kirjaamoon määräajan viimeisenä päivänä ennen kirjaamon aukioloajan päättymistä.

Asianosaisen katsotaan saaneen päätöksestä tiedon, jollei muuta näytetä, seitsemän päivän kuluttua kirjeen lähettämisestä. Käytettäessä tavallista sähköistä tiedoksiantoa asianosaisen katsotaan saaneen päätöksestä tiedon, jollei muuta näytetä, kolmantena päivänä viestin lähettämisestä.

Kunnan jäsenen katsotaan saaneen päätöksestä tiedon seitsemän päivän kuluttua siitä, kun pöytäkirja on nähtävänä yleisessä tietoverkossa.

Tiedoksisaantipäivää ei lueta valitusajaksi. Jos valitusajan viimeinen päivä on pyhäpäivä, itsenäisyyspäivä, vapunpäivä, joului- tai juhannusaatto tai arkilauantai, saa valituksen tehdä ensimmäisenä arkipäivänä sen jälkeen.

### Oikaisuvaatimuksen muoto ja sisältö

Oikaisuvaatimus on tehtävä kirjallisesti. Myös sähköinen asiakirja täyttää vaatimuksen kirjallisesta muodosta.

Oikaisuvaatimuksessa on ilmoitettava

- Päätös, johon haetaan oikaisua
- Miten päätöstä halutaan oikaistavaksi
- Millä perusteella oikaisua vaaditaan

Oikaisuvaatimuksessa on lisäksi ilmoitettava tekijän nimi, kotikunta, postiosoite ja puhelinnumero. Jos oikaisuvaatimus päätös voidaan antaa tiedoksi sähköisenä viestinä, yhteystietona pyydetään ilmoittamaan myös sähköpostiosoite.

### Oikaisuvaatimusviranomainen

Viranomainen, jolle oikaisuvaatimus tehdään, on Nurmijärven kunnan tekninen lautakunta.

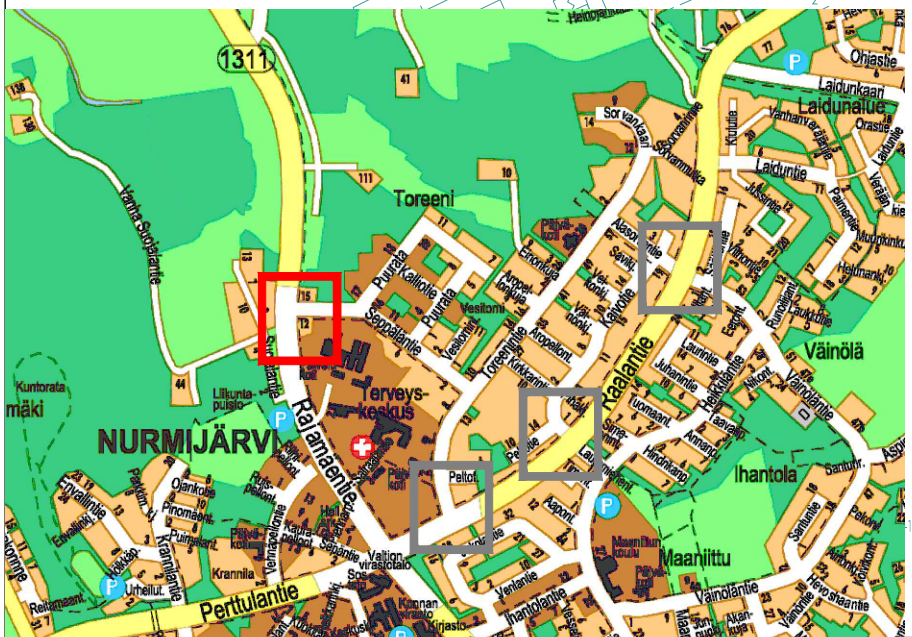
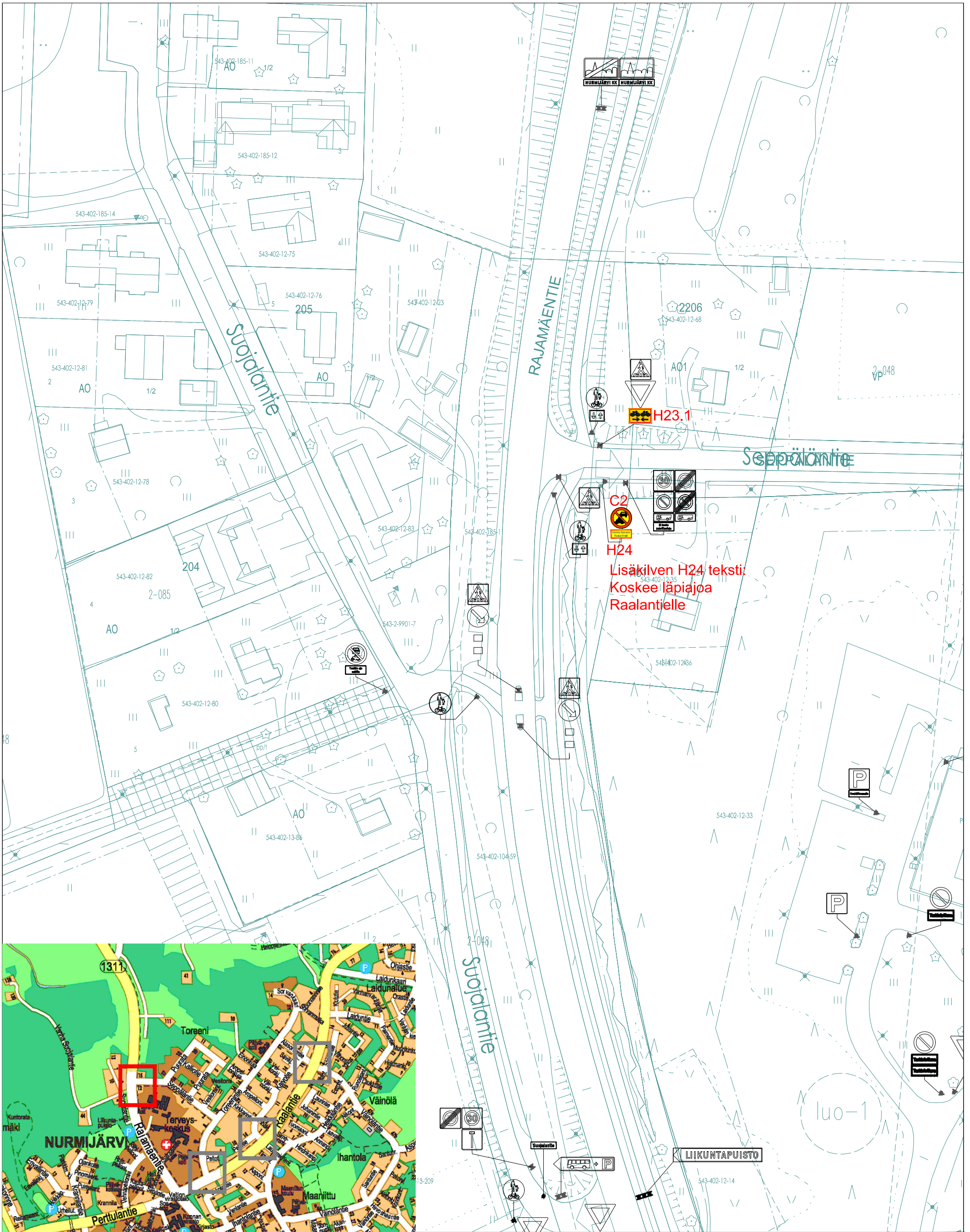
Kirjaamon yhteystiedot:




Käyntiosoite: Keskustie 2, 01900 Nurmijärvi

Postiosoite: PL 37, 01901 Nurmijärvi

Sähköposti: kunta(at)nurmijarvi.fi

Puhelinnumero: 0403172004



-  **C39** Uusi liikennemerkki osoitettu numerolla ja värillä
-  Nykyinen liikennemerkki ei numeroa
-  Poistettava liikennemerkki

NURMIJÄRVEN KUNTA  
 YMPÄRISTÖTOIMIALA  
 KUNNALLISTEKNIIKAN SUUNNITTELU

PL 37, 01901 Nurmijärvi  
 puh. (09) 250 021  
 www.nurmijarvi.fi



Kylä  
 KIRKONKYLÄ

Kohde / Sisältö  
 SEPPÄLÄNTIE  
 Läpiajo kielletty  
 Asemapiirustus

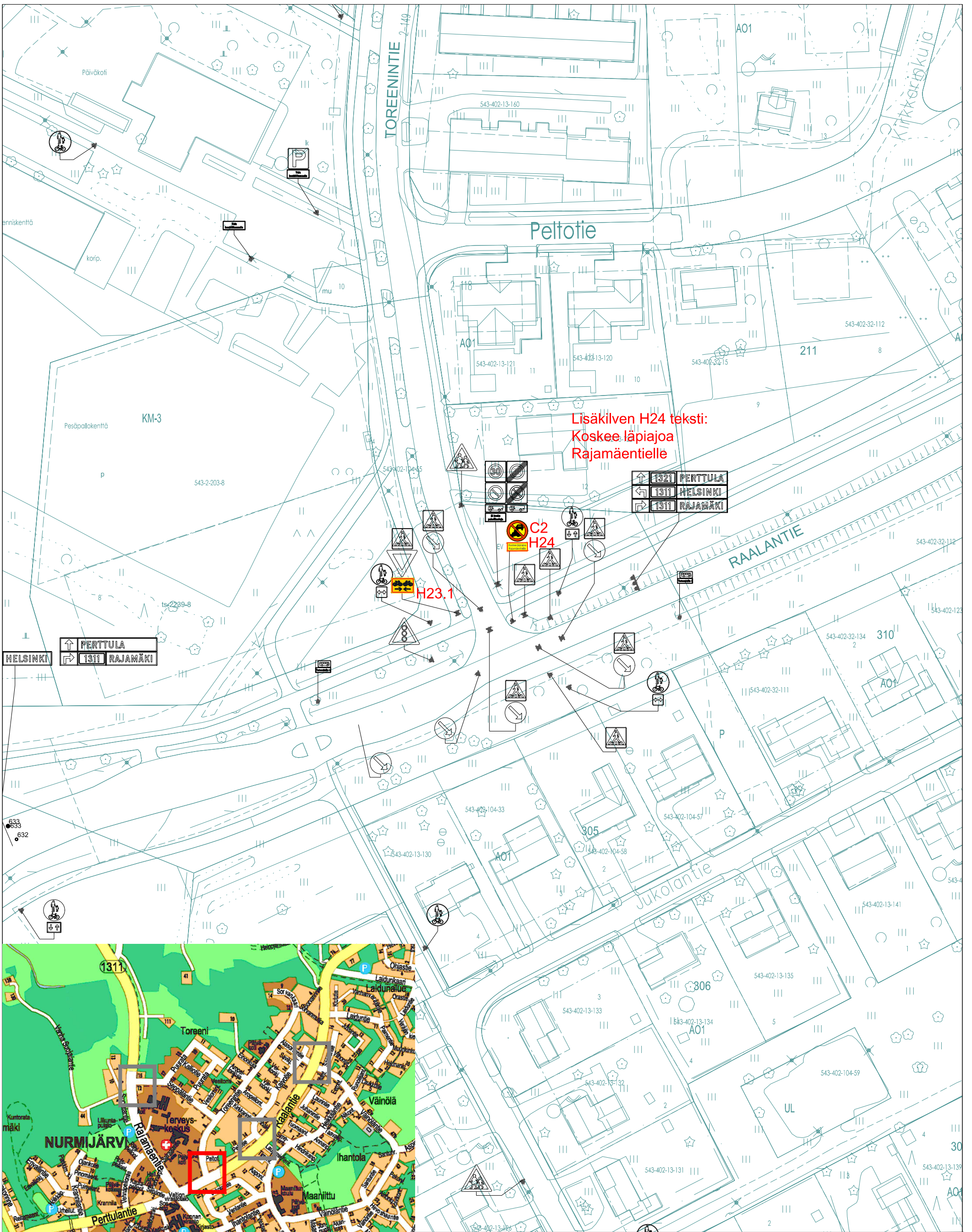
Mittakaava  
 1:1000

Suunnittelija  
 Jenny Rantamöle

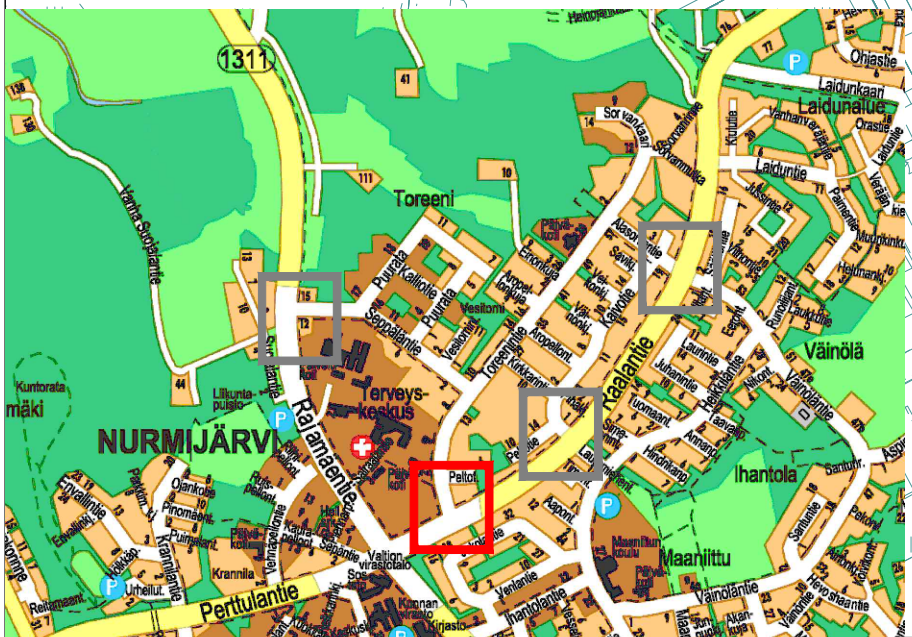
18.2.2022

Piirtäjä  
 JRa



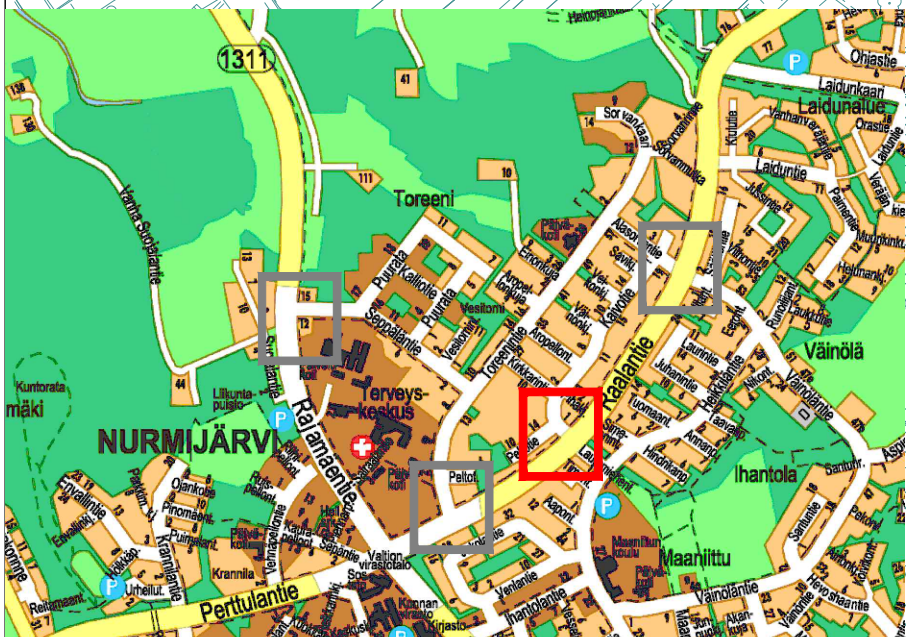
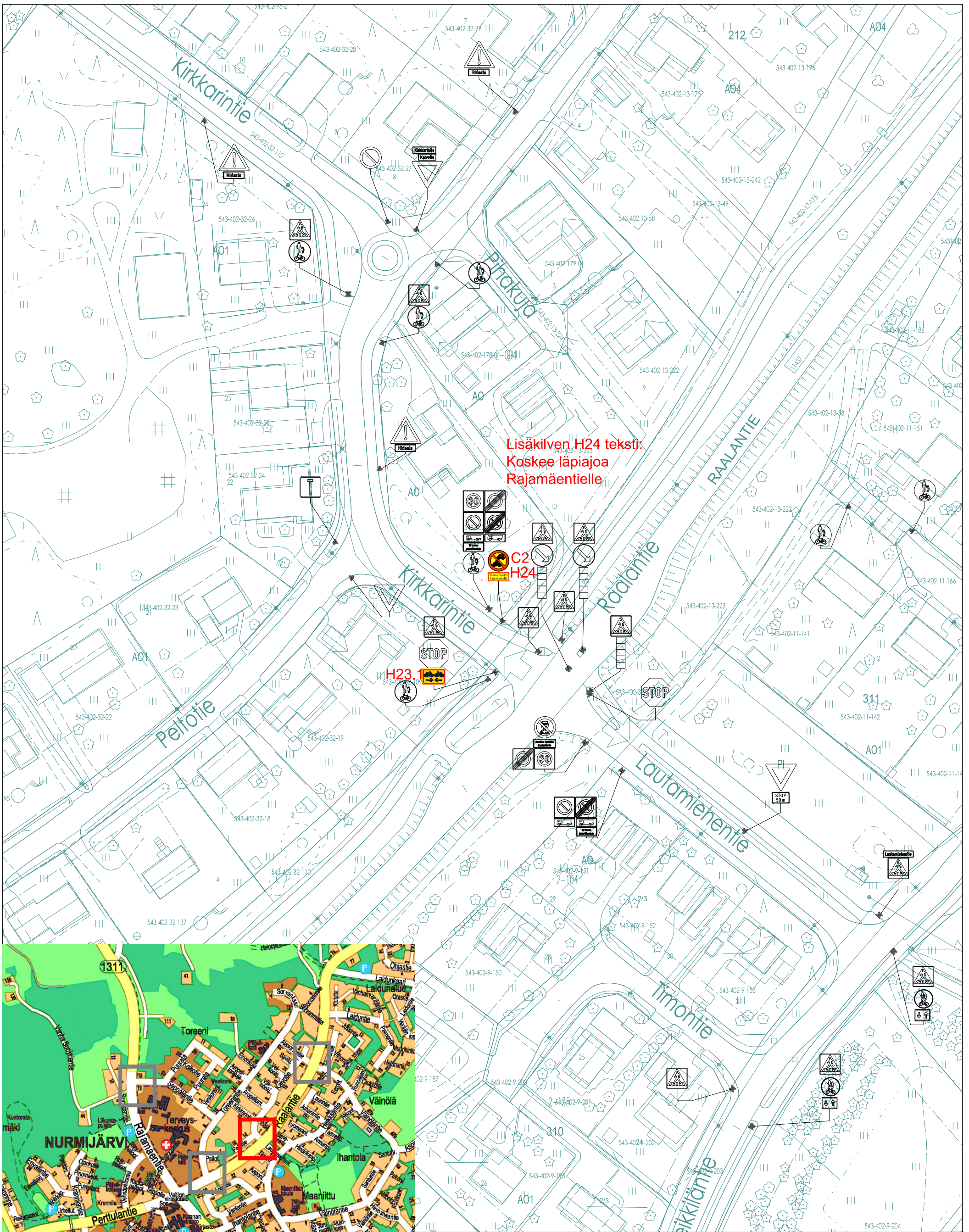





Lisäkilven H24 teksti:  
Koskee läpiajoa  
Rajamäentielle



<p><b>C39</b>   Uusi liikennemerkki osoitettu numerolla ja värillä</p> <p> Nykyinen liikennemerkki ei numeroa</p> <p> Poistettava liikennemerkki</p>	<p>NURMIJÄRVEN KUNTA          YMPÄRISTÖTOIMIALA          KUNNALLISTEKNIIKAN SUUNNITTELU</p> <p>PL 37, 01901 Nurmijärvi          puh. (09) 250 021          www.nurmijarvi.fi</p> 	<p>Kylä          KIRKONKYLÄ</p> <p>Kohde / Sisältö          TOREENINTIE          Läpiajo kielletty          Asemapiirustus</p> <p>Suunnittelija          Jenny Rantamöle</p> <p>Mittakaava          1:1000</p> <p>Piirtäjä          JRa</p> <p>18.2.2022</p>
--	--	--





-  **C39** Uusi liikennemerkki osoitettu numerolla ja värillä
-  Nykyinen liikennemerkki ei numeroa
-  Poistettava liikennemerkki

NURMIJÄRVEN KUNTA  
 YMPÄRISTÖTOIMIALA  
 KUNNALLISTEKNIIKAN SUUNNITTELU

PL 37, 01901 Nurmijärvi  
 puh. (09) 250 021  
 www.nurmijarvi.fi



Kylä  
**KIRKKONKYLÄ**

Kohde / Sisältö  
**KIRKKARINTIE**  
 Läpiajo kielletty  
 Asemapiirustus

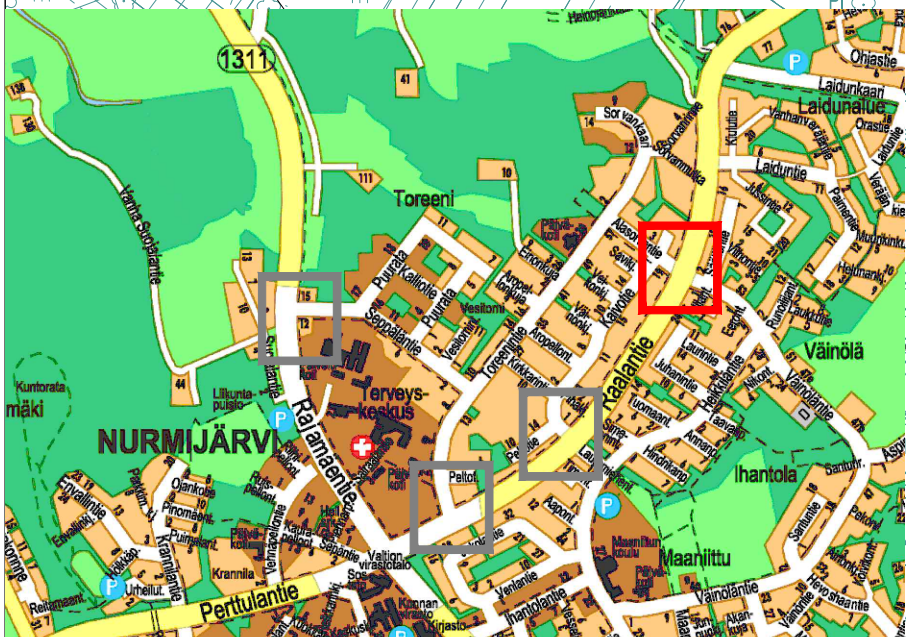
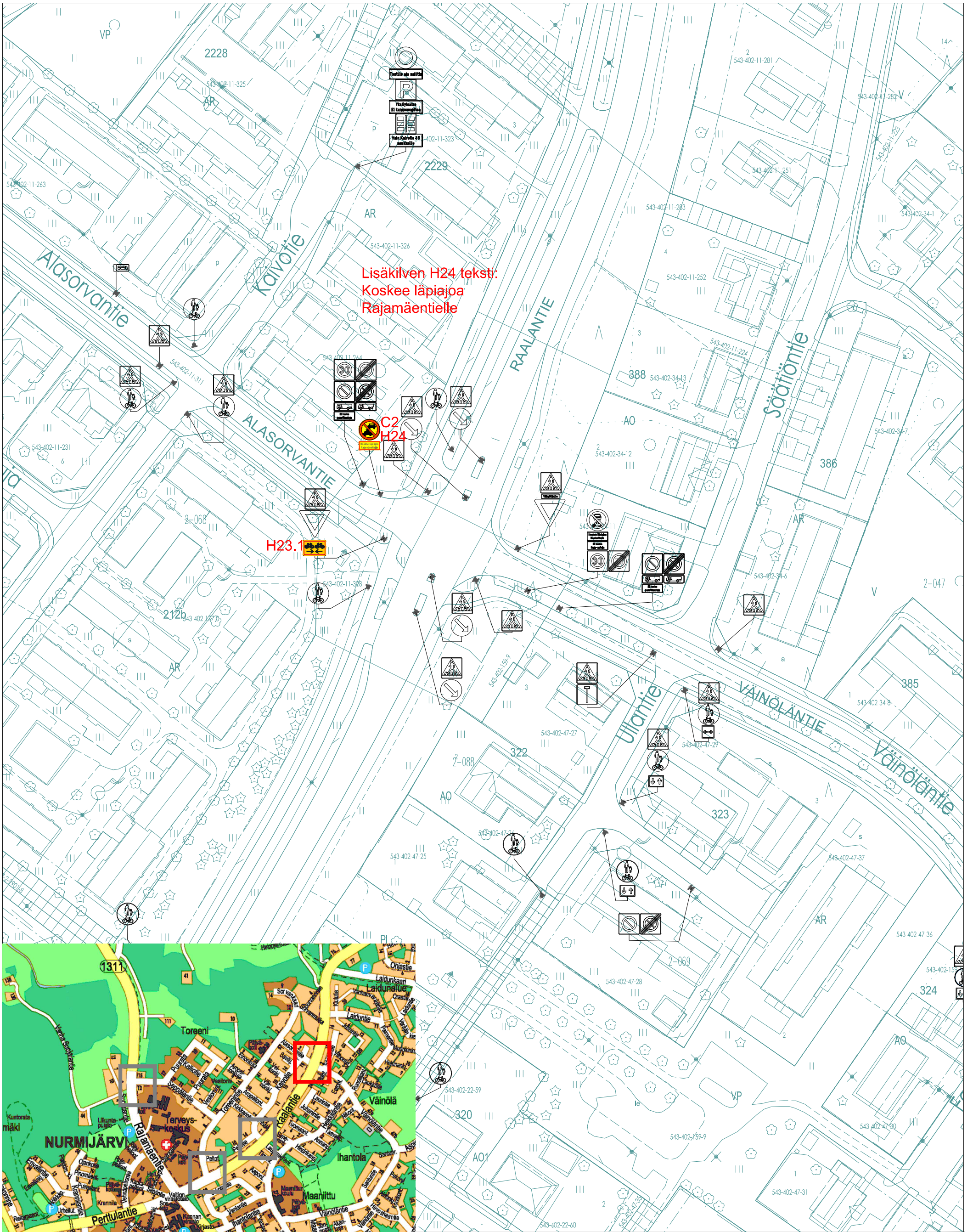
Mittakaava  
**1:1000**




Suunnittelija  
 Jenny Rantamöle

18.2.2022

Piirtäjä  
 JRa





-  **C39** Uusi liikennemerkki osoitettu numerolla ja värillä
-  Nykyinen liikennemerkki ei numeroa
-  Poistettava liikennemerkki

NURMIJÄRVEN KUNTA  
 YMPÄRISTÖTOIMIALA  
 KUNNALLISTEKNIIKAN SUUNNITTELU

PL 37, 01901 Nurmijärvi  
 puh. (09) 250 021  
 www.nurmijarvi.fi



Kylä  
**KIRKONKYLÄ**  
 Kohde / Sisältö  
**ALASORVANTIE**  
 Läpiajo kielletty  
 Asemapiirustus

Mittakaava  
**1:1000**

Suunnittelija  
 Jenny Rantamöle

18.2.2022

Piirtäjä  
 JRa