



(c) Nurmijärven kunta

Mittakaava 1 : 10000
Päivämäärä 21.10.2022 13:49:37
Sijaintikartta
300 m

NURMIJÄRVI

Klaukkala

Kunnan rekisteritietoja

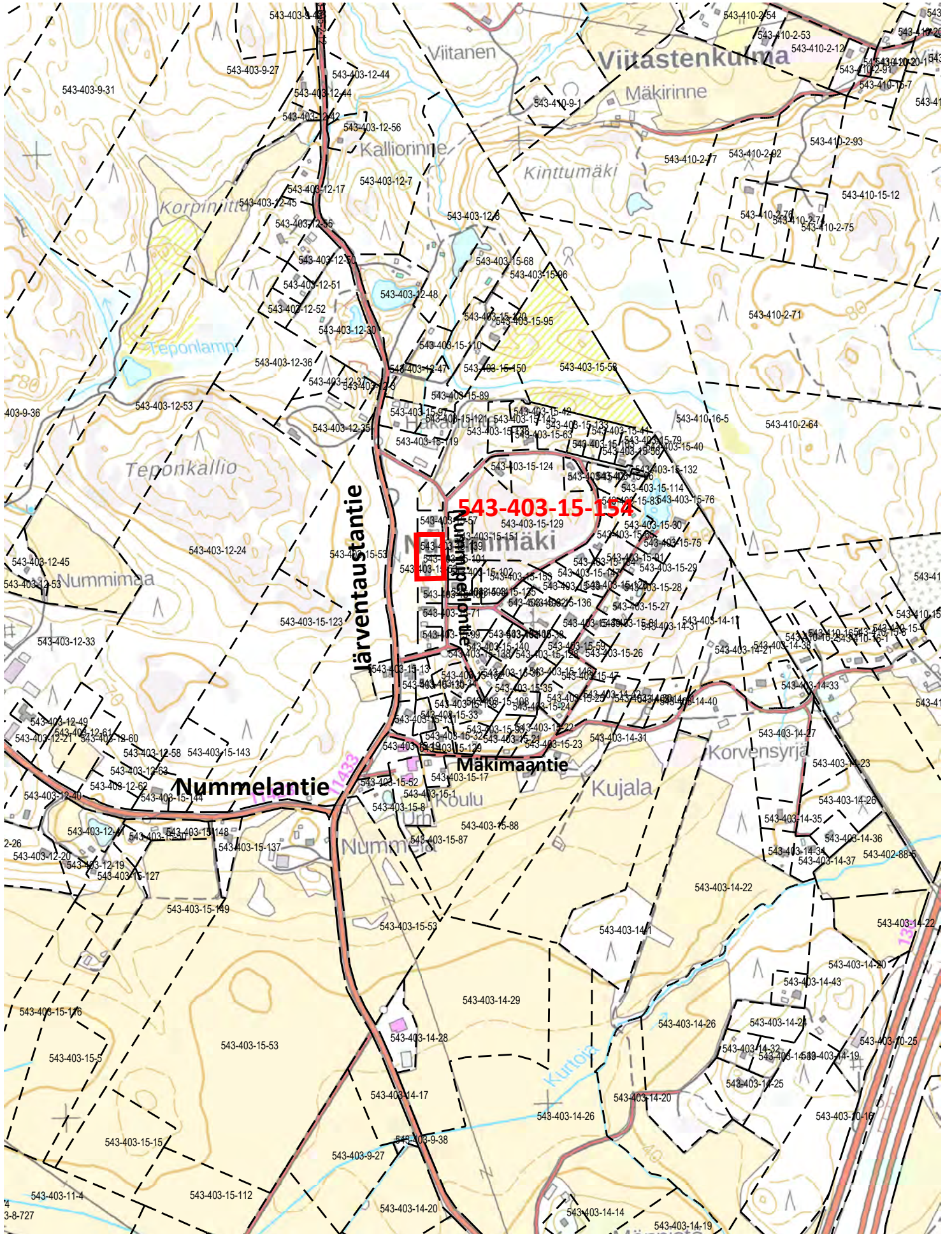
1:10 000

Tulostettu: 19.9.2022

AV

0

500 m



Ote Nurmijärven kunnan

Metsäkylän

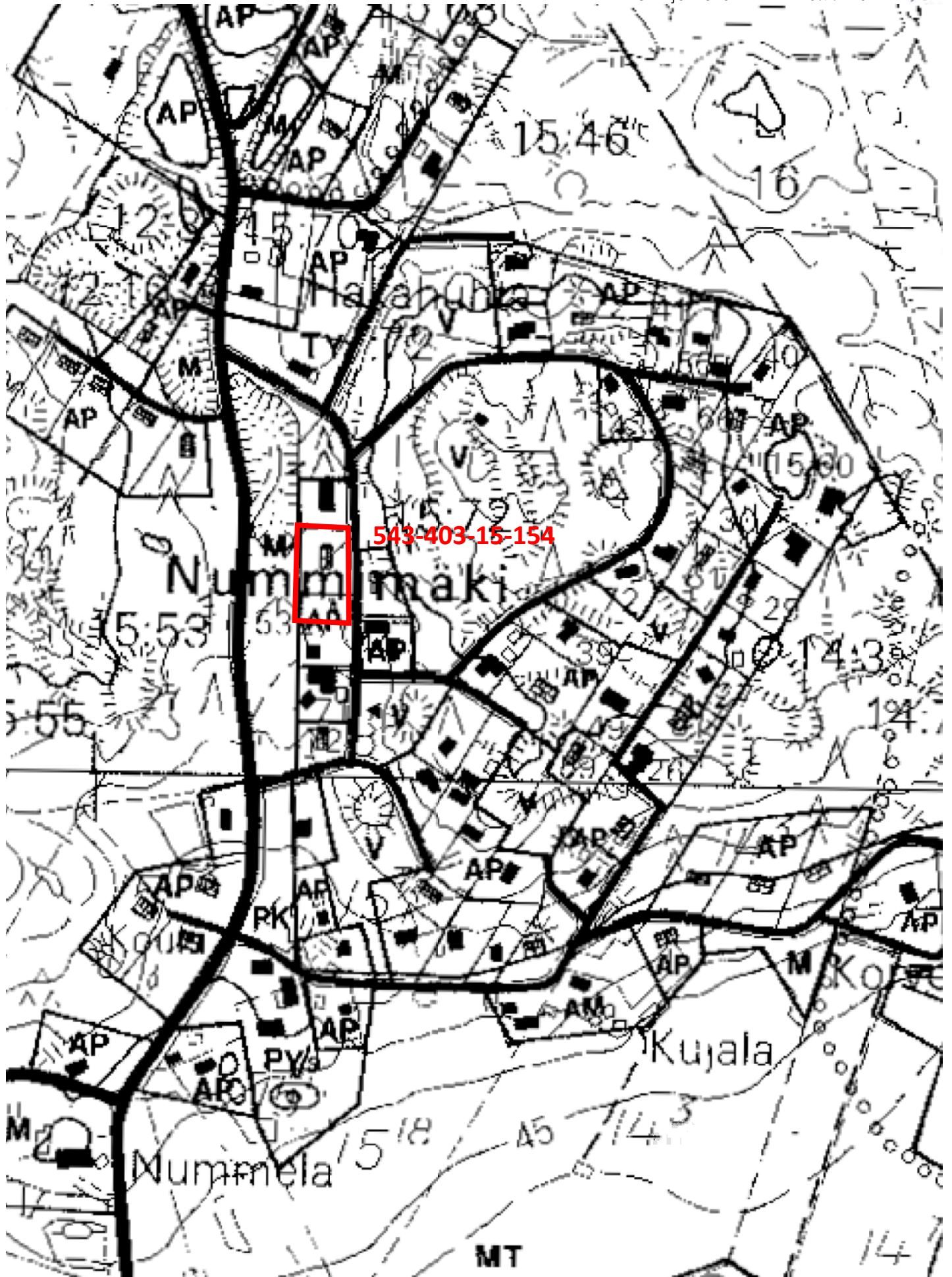
osayleiskaavasta

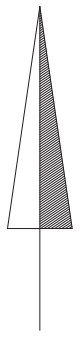
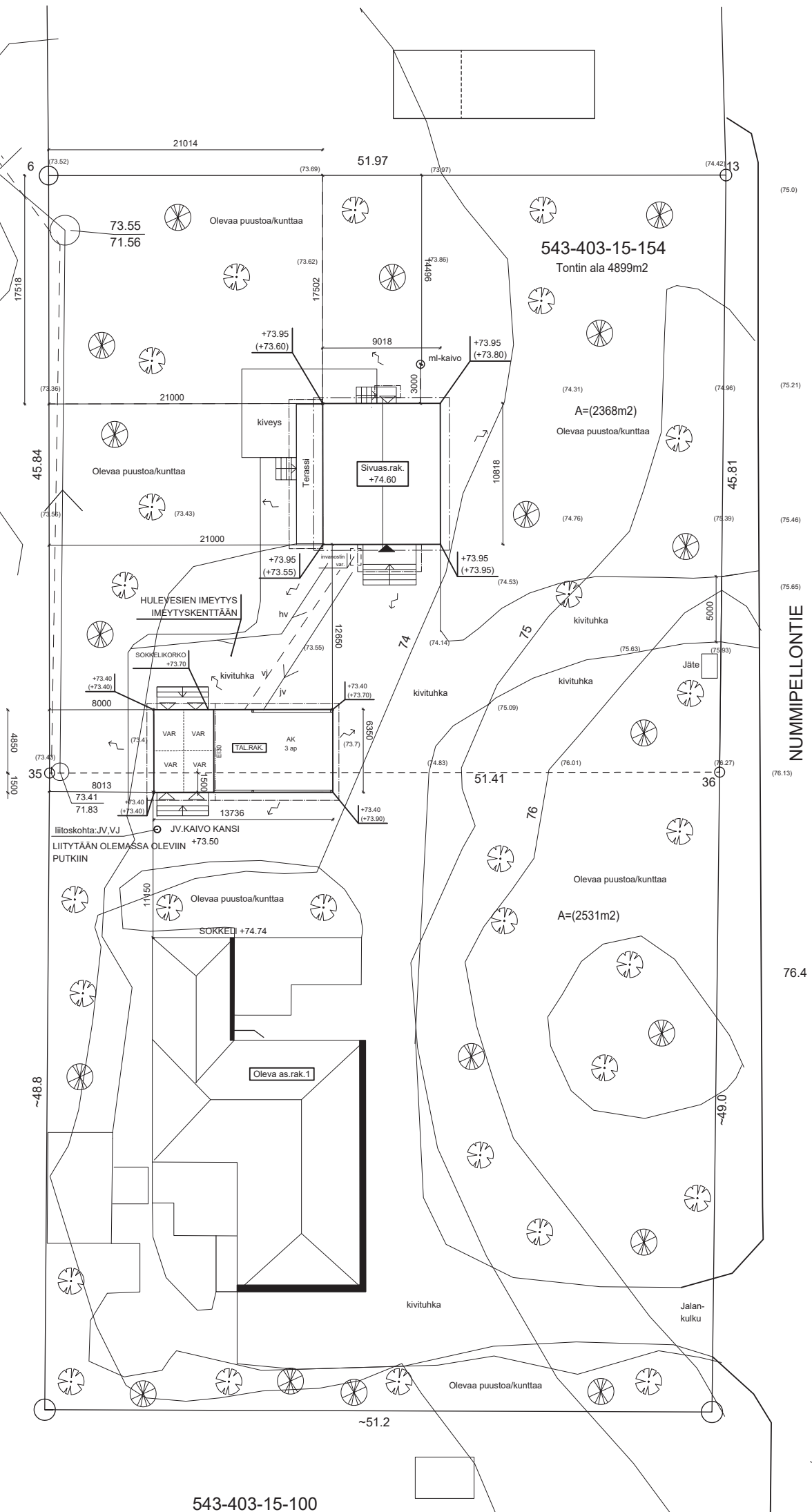
Mittakaava 1: 5000

Nurmijärvellä

20.9. 2022

PV



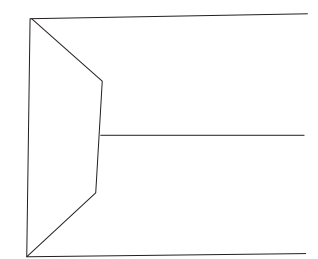


KOORDINAATISTO ETRS GK25

TONTIN ALA	4899m ²
KERROSALA 250mm SIVUAS.RAK.	95m ²
KERROSALA SIVUAS.RAK.	98m ²
KERROSALA TAL.RAK.	29m ²
KERROSALA OLEVA RAKENNUS 1	264m ²
KERROSALA 250mm YHT.	388m ²
KERROSALA YHT.	391m ²
TILAVUUS SIVUAS.RAK.	440m ³
RAKENNUSOIKEUS	489.9m ²

Rakennuksen korkeusasema tarkistetaan rakennuspaikalla

543-403-15-141



543-403-15-102

Tuloste pienennetty, ei mittakaavassa

K.O.SA 543-403-15-154	KORTTELITILA TONTTIRN:O	RAKENNUSLUVAN TUNNUS	JUOKS NO 1
RAKENNUSLOMENPIDE UUDISRAKENNUS	PIIRUSTUSLAJI PÄAPIRUSTUS	PIIRUSTUKSEN SISÄLTÖ ASEMAPIIRUSTUS	MITTAKAAVAT 1:200
RAKENNUSKOHTIEN NIMI JA OSOITE KANERVA ARI JA ANNA-MARI NUMMIPELLONTIE 28 01810 LUHTAJOKI	SUUNNITTELIJAN NIMI, PÄIVÄYS JA ALLEKIRJOITUS Muurametalot Pian olet kotona. Vapaudenkatu 60, 40100 JYVÄSKYLÄ 26.09.2022	SUUNN. ALA TYÖ No PIIR No MUUTOS ARK 2104 1	PIIRTAJA Tarja Mattila RKM