Järvenpääntie
Nurmijärven Golfkeskus
Leppälampi
Niemelä
Pakojank
Grönkulla
Grönkullantie
Mäensyrjä
543-405-4-62
Viitala
Hangonväylä
Ratasillantie
25
Lätinkoskentie
Kollinmäentie
Kettusuontie
Mäkelä
Kissala
Korventie
Lohjanharjuntie
Leppälampi
Leppälammentie
Nygårdintie
Nygård
Kirsikkatie
(c) Nurmijärven kunta
Mittakaava 1 : 10000
Päivämäärä 27.09.2022 10:24:49
Sijaintikartta
300 m

NURMIJÄRVI

Leppälampi

Kunnan rekisteritietoja

1:10 000

Tulostettu: 1.9.2022

0 500 m

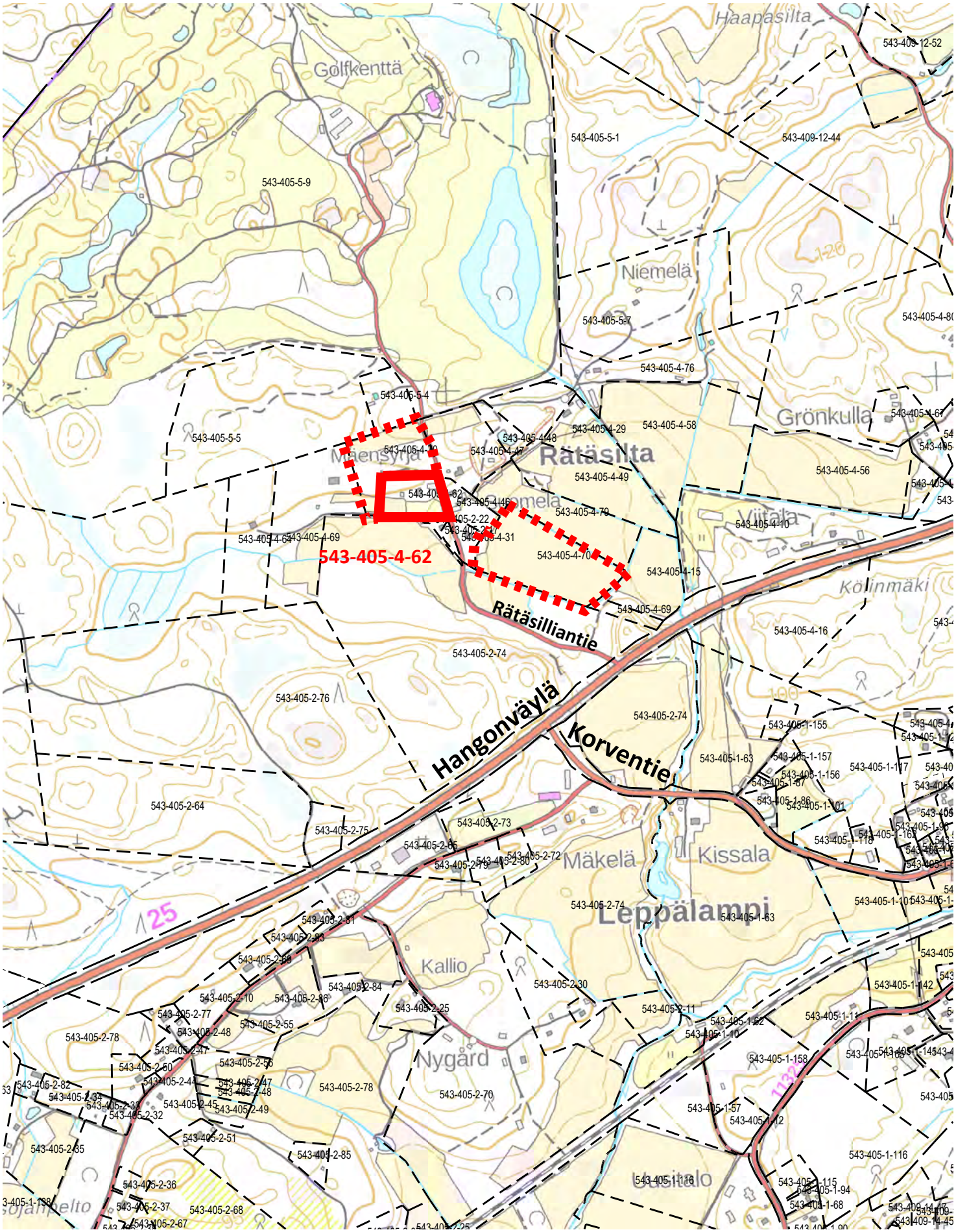

Ote Nurmijärven kunnan
Korpi-Leppälammen
osayleiskaavasta
Mittakaava 1: 5000
Nurmijärvellä 1.9. 2022

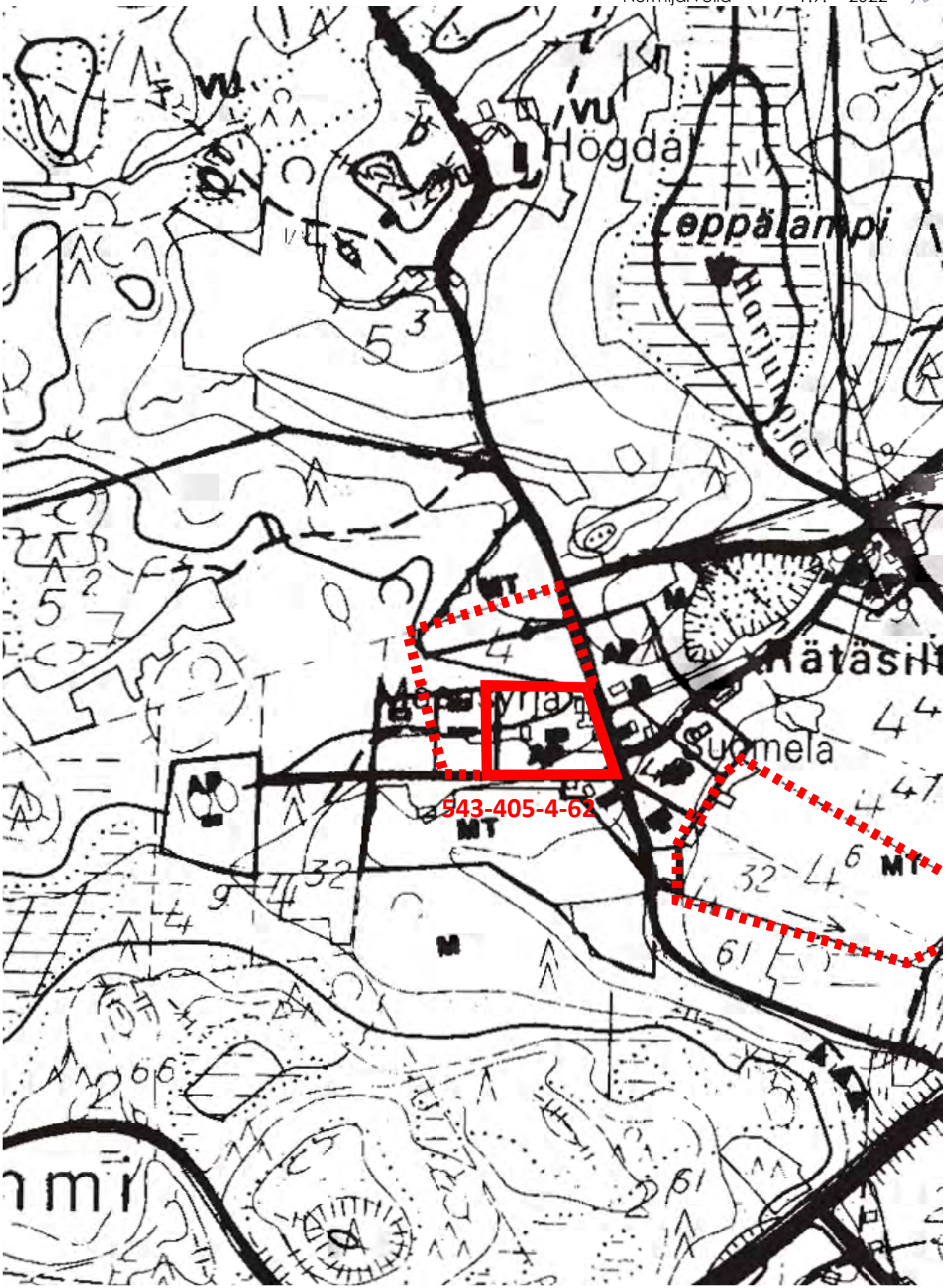

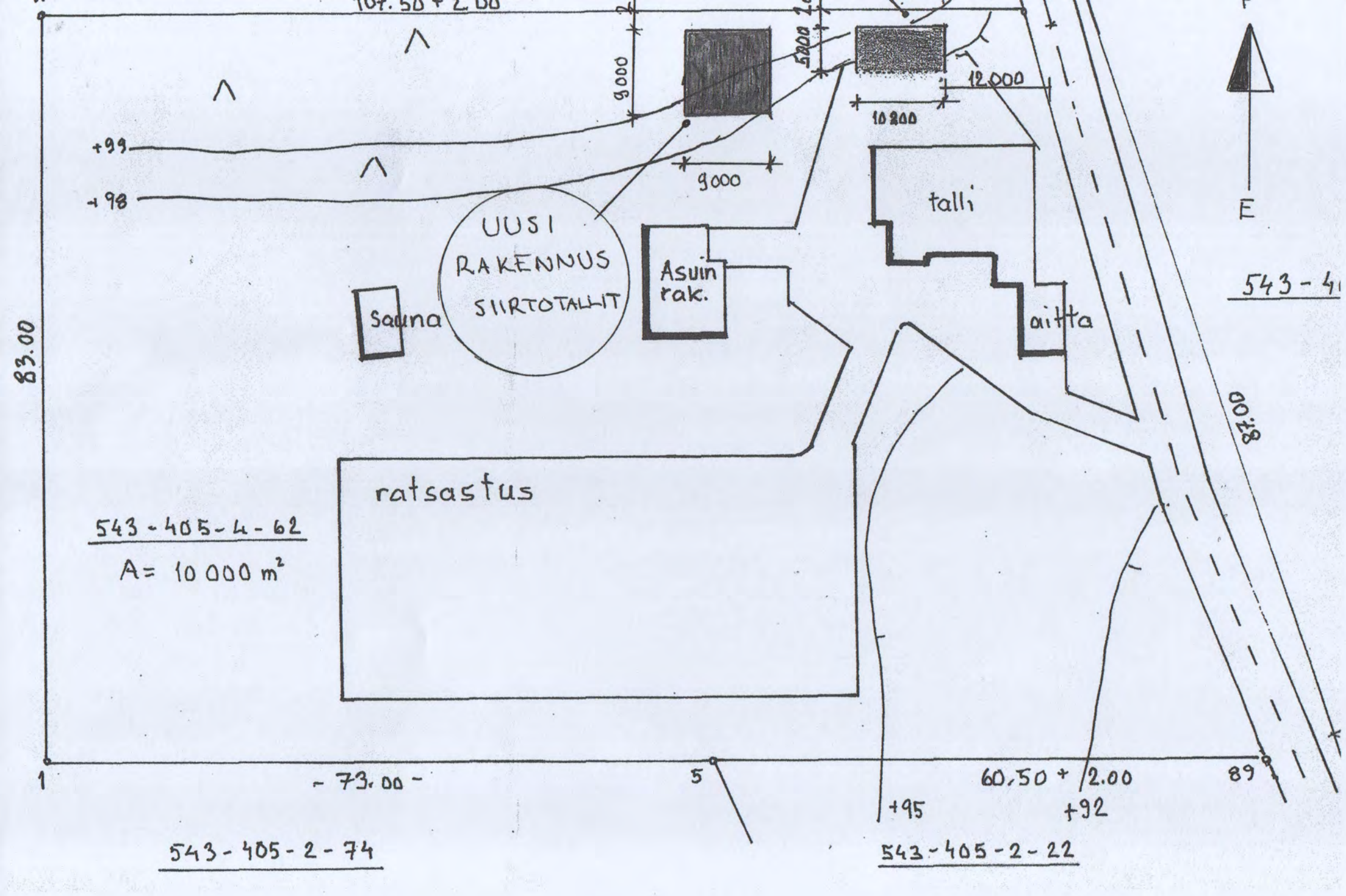
107.50 + 2.00
9000
5200
12.000
10 200
9000
+99
+98
UUSI
RAKENNUS
SIIRTOTALLIT
Sauna
Asuin
rak.
talli
aitta
E
543 - 41
83.00
87.00
ratsastus
543 - 405 - 4 - 62
A= 10 000 m²
1
- 73.00 -
5
60,50 + 2.00
89
+95
+92
543 - 405 - 2 - 74
543 - 405 - 2 - 22

Ratasillantie 56

Muokkaa tietoja

Poikkeamisen hakeminen