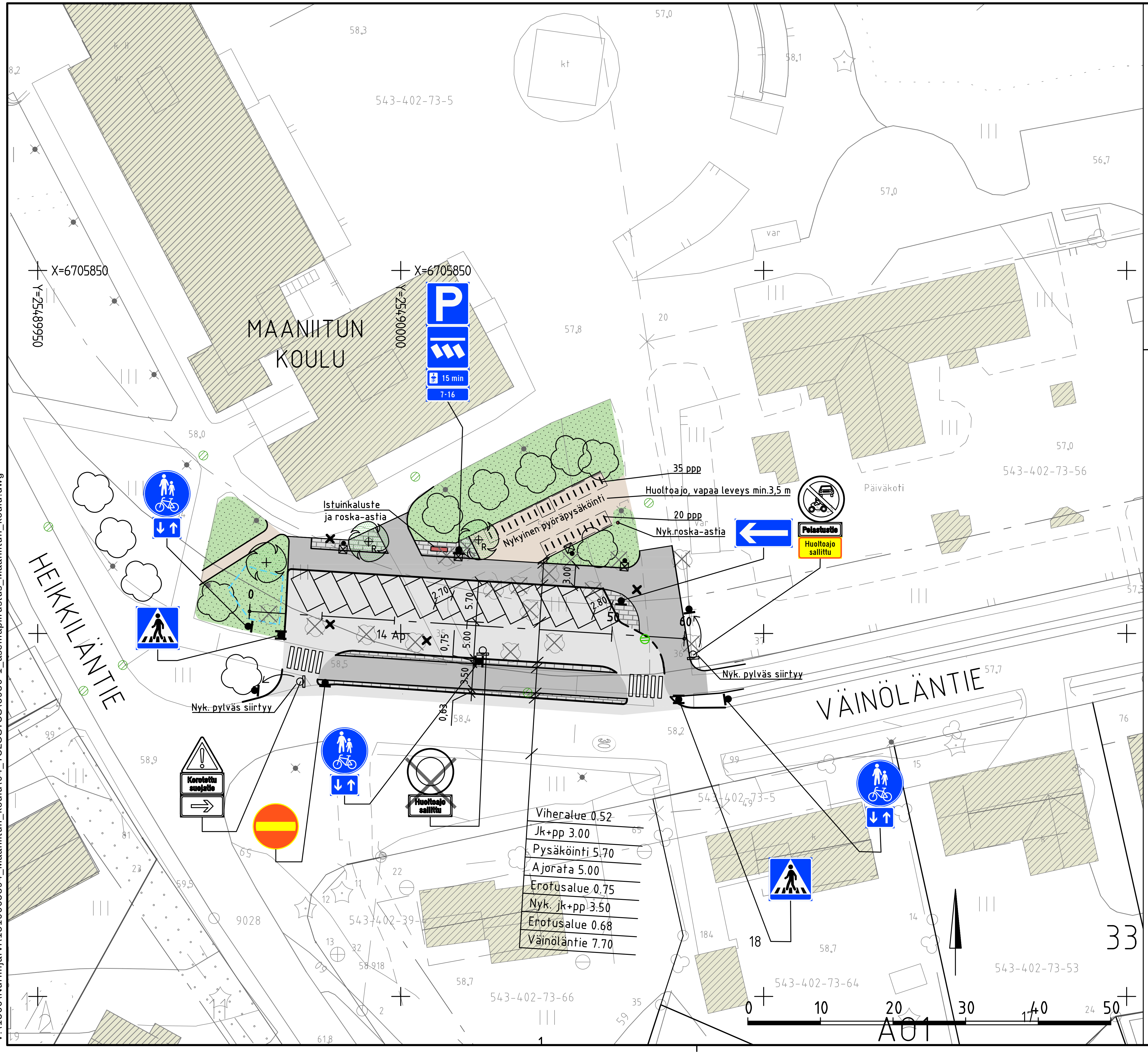

Tyyppipoikkileikkaus 1:100
PL =40

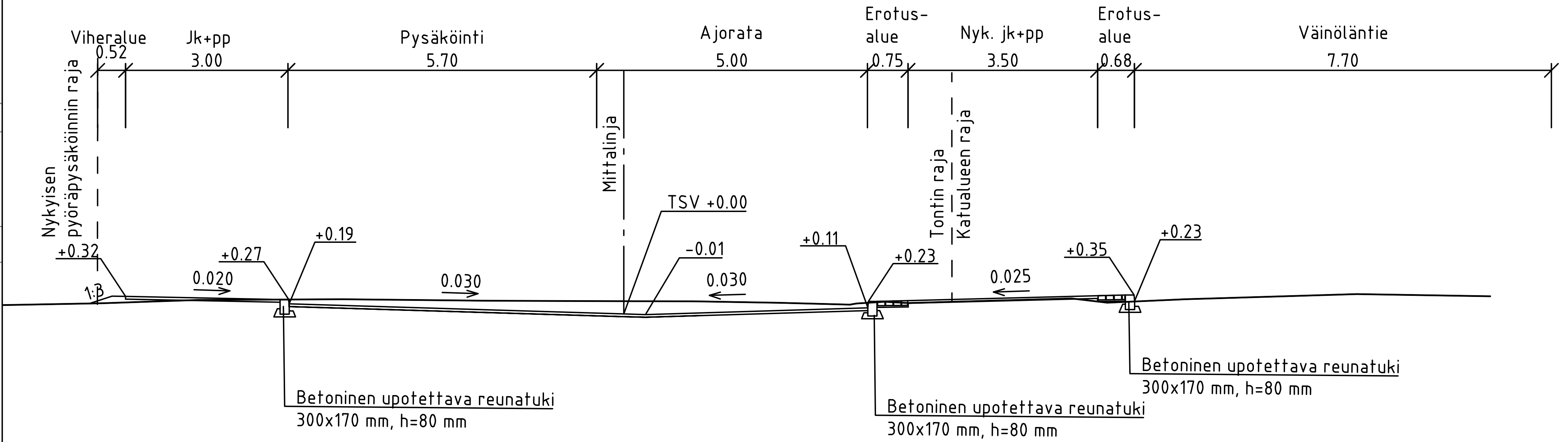

PIIRUSTUSMERKINNÄT

- Nykyinen rakennus
- Asfaltti, ajorata
- Asfaltti, jk+pp-tie
- Nurmi
- Kivituhka
- Betonikivi
- Ajoradan reuna
- Reunatuki
- Madallettu reunatuki
- Lumitila
- Ritiläkaivo, suunniteltu
- Ritiläkaivo, nykyinen kartoitettu
- Istutettava lehtipuu
- Istutettava lehtipuu + rungonsuoja, kantava kasvualusta
- Mitattu säilytettävä lehtipuu
- Poistettava puu
- Valaisinpylväs, nykyinen kartoitettu
- Valaisinpylväs, poistettava
- Ohjeellinen valaisinpylvään sijainti
- Liikennemerkki, suunniteltu

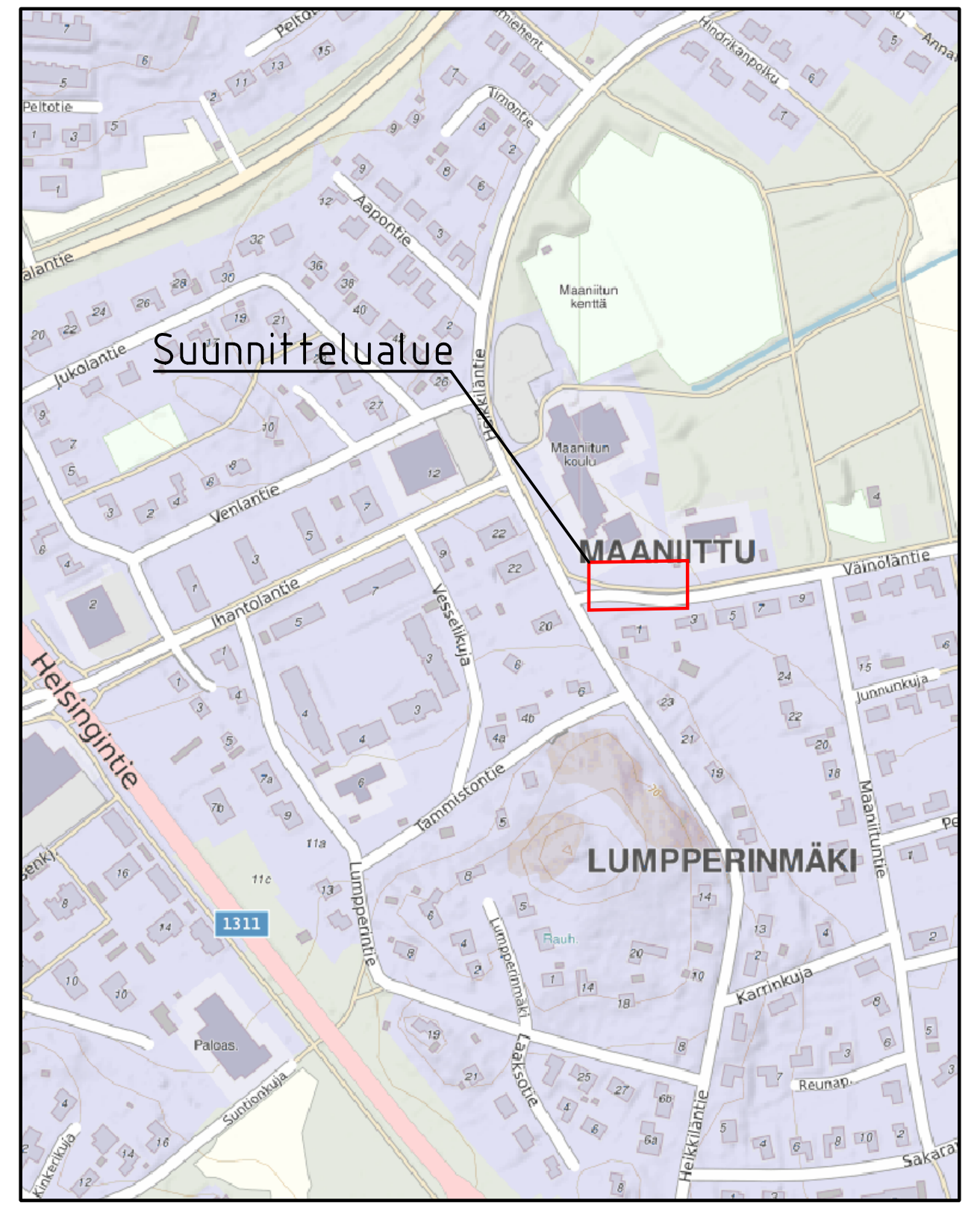

Piirustuslaji: KATUSUUNNITELMA JA TONTTISUUNNITELMA	Kylä: KIRKONKYLÄ
Kohde / Sisältö: Maaniitun koulun saattoliikennepaikat, Väinöläntie	Mittakaava
Asemapiirustus	1:500
Tyyppipoikkileikkaus	1:100

Asemakaava vahv. 21.3.1980 / 23.10.1989
Nähtävillä 2.–16.2.2022
TEKLA
Nurmijärven Vesi
KOORDINAATTIJÄRJESTELMÄ ETRS-GK25
KORKEUSJÄRJESTELMÄ N2000

NURMIJÄRVEN KUNTA
YMPÄRISTÖTOIMIALA
KUNNALLISTEKNIIKAN SUUNNITTELU
PL 37, 01901 Nurmijärvi
puh. (09) 250 021
www.nurmijarvi.fi

RAMBOLL
Niemenkatu 73
15140 LAHTI
puh. 020 755 611
www.ramboll.fi

Kons nro
Suunnittelija: T. Väyrynen, E. Tavast, M. Pussinen 21.1.2022
Piirtäjä: NOROLA
Tarkistanut: K. Mönkäre
Piirustus nro: 5930–1

V:\13661\Nurmijärvi\1510065894_Maaniitun_koulu\04_TULOSTUS\5930-1_asemapiirustus_Maaniitun_koulu.dwg