



132

Ripatti 543-403-9-17

Mittakaava 1 : 10000

SJAJANTIKARTTA

300 m

(c) Nurmijärven kunta

# NURMIJÄRVI

# Klaukkala

Kunnan rekisteritietoja

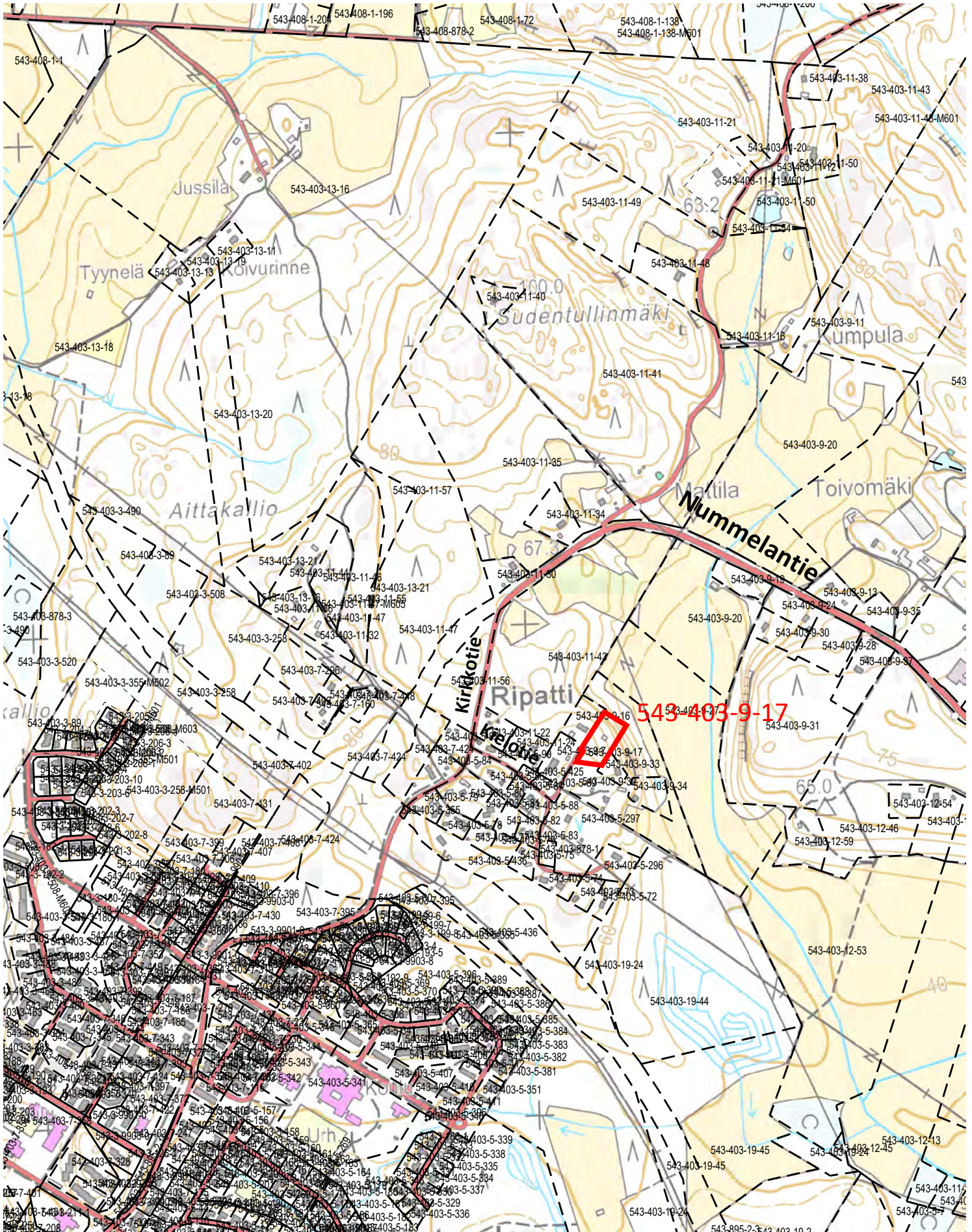
1:10 000

Tulostettu: 22.2.2022

AV

0

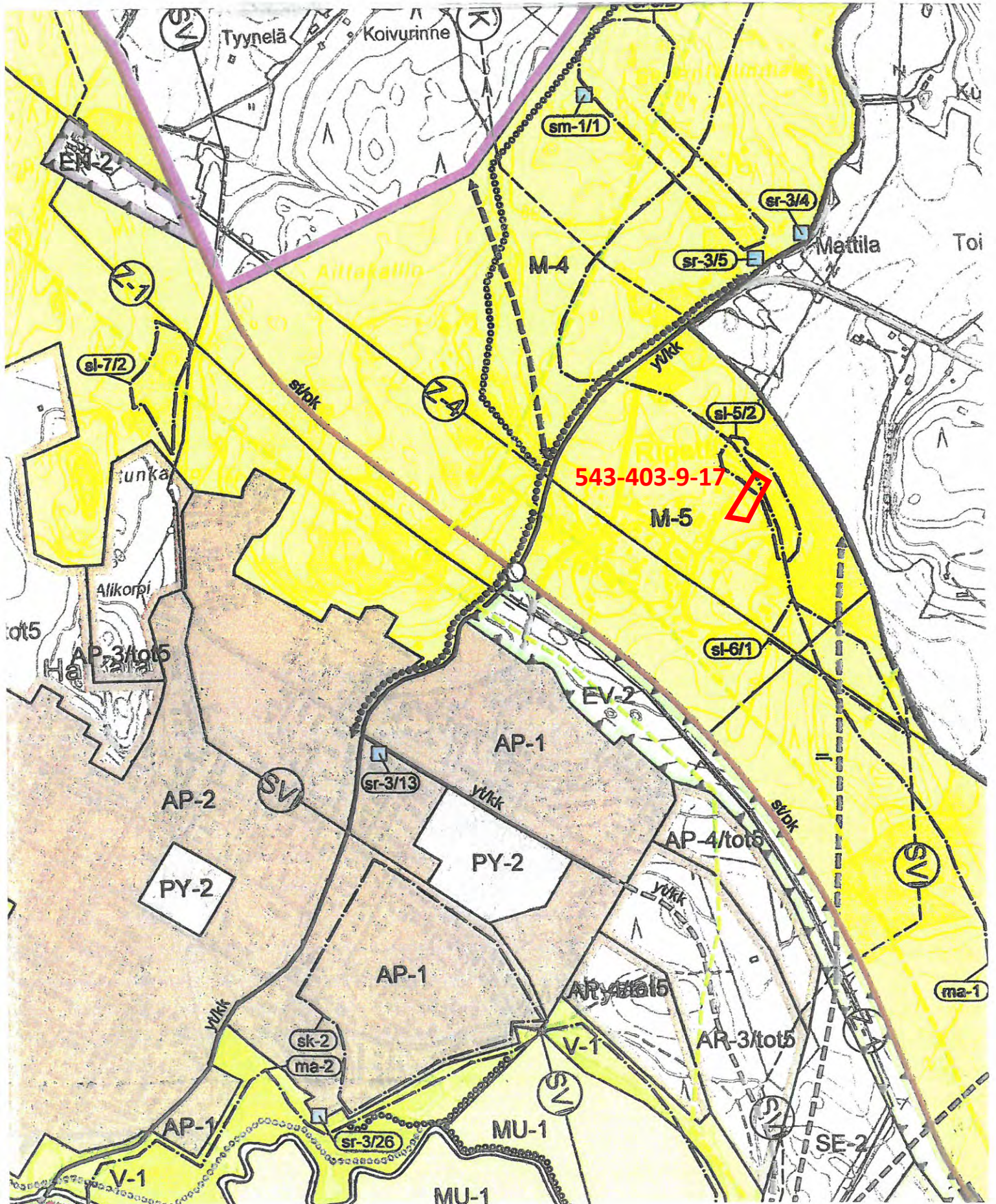
500 m

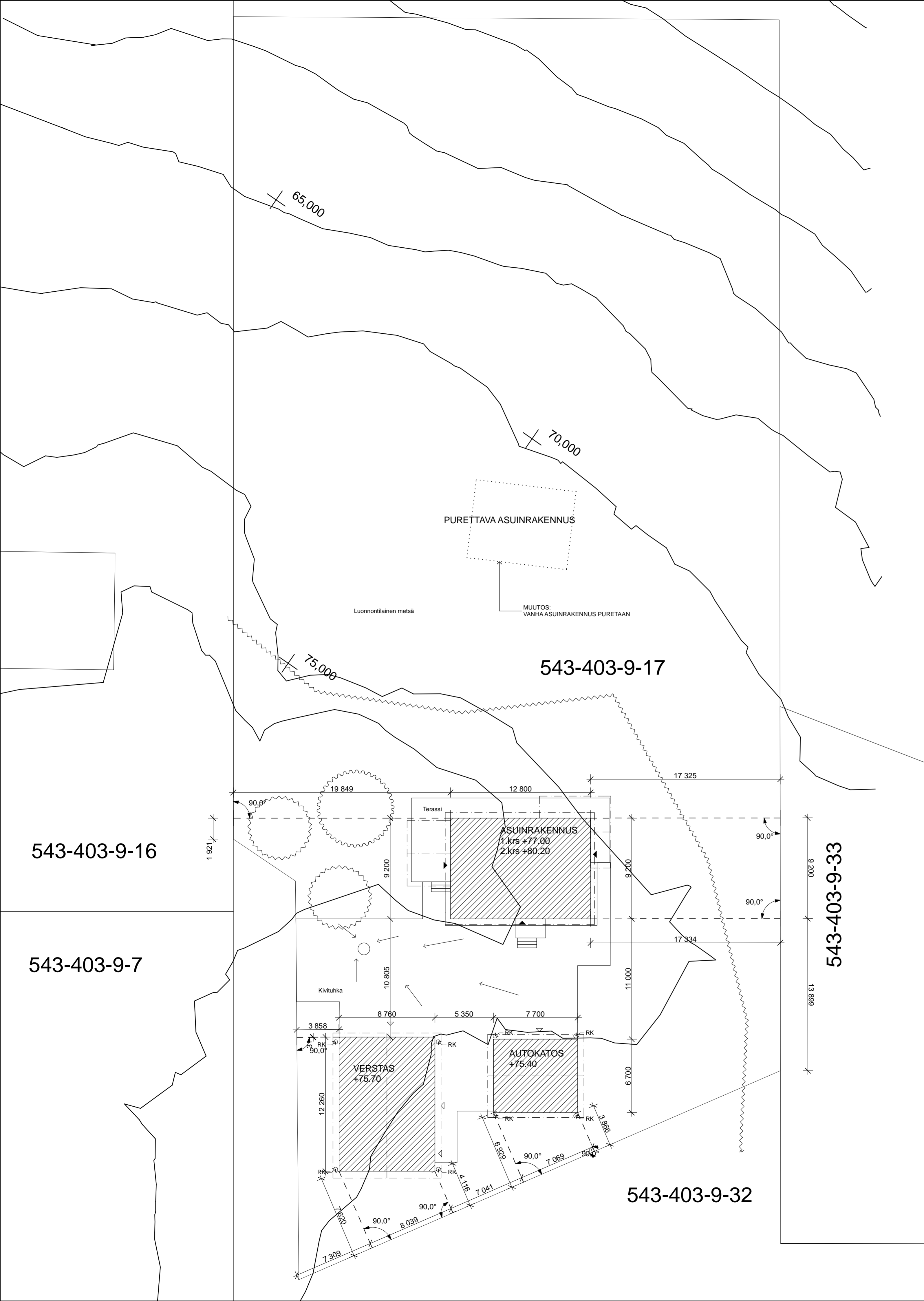


Ote KLAUKKALAN  
osayleiskaavasta  
mittakaava 1:10000

16/2 20 22 PV

Kunnanvaltuusto hyväksynyt 27.1.2016 §





543-403-9-16

543-403-9-7

PURETTAVA ASUINRAKENNUS

Luonnontilainen metsä

MUUTOS:  
VANHA ASUINRAKENNUS PURETAAN

543-403-9-17

ASUINRAKENNUS  
1.krs +77.00  
2.krs +80.20

Terassi

Kivituikka

VERSTAS  
+75.70

AUTOKATOS  
+75.40

543-403-9-32

543-403-9-33

Kaupunginosa/kylä KLAUKKALA	Korttel/tila 403	Tontti/Rn:o 9-16	Viranomaisten arkistointimerkintöjä varten
Rakennustoimenpide Uudisrakennus			Piirustuslaji Juoks. nro 4/20
Rakennuskohteen nimi ja osoite TALO SIVONEN KIELOTIE 10 01820 NURMIJÄRVI			Piirustuksen sisältö ASEMAPIIROS Mittakaavat 1:200
Suunnittelutoimiston tiedot Amark Myllytie 13B 04410 Järvenpää p. 0400 880690 s. anna-maarit.reijonen@amark.fi			
Piirtäjä AMR	Suunnittelija Amark	Työnumero 2020	
Päiväys 24.1.2022	Vastuullinen suunnittelija Anna-Maarit Reijonen		Suunnittelu- ja piirustusnumero Muutos ARK P.1