



Mittakaava 1 : 10000
Päivämäärä 27.01.2022 12:13:14
SIJAINTIKARTTA
300 m

NURMIJÄRVI

Raala

Kunnan rekisteritietoja

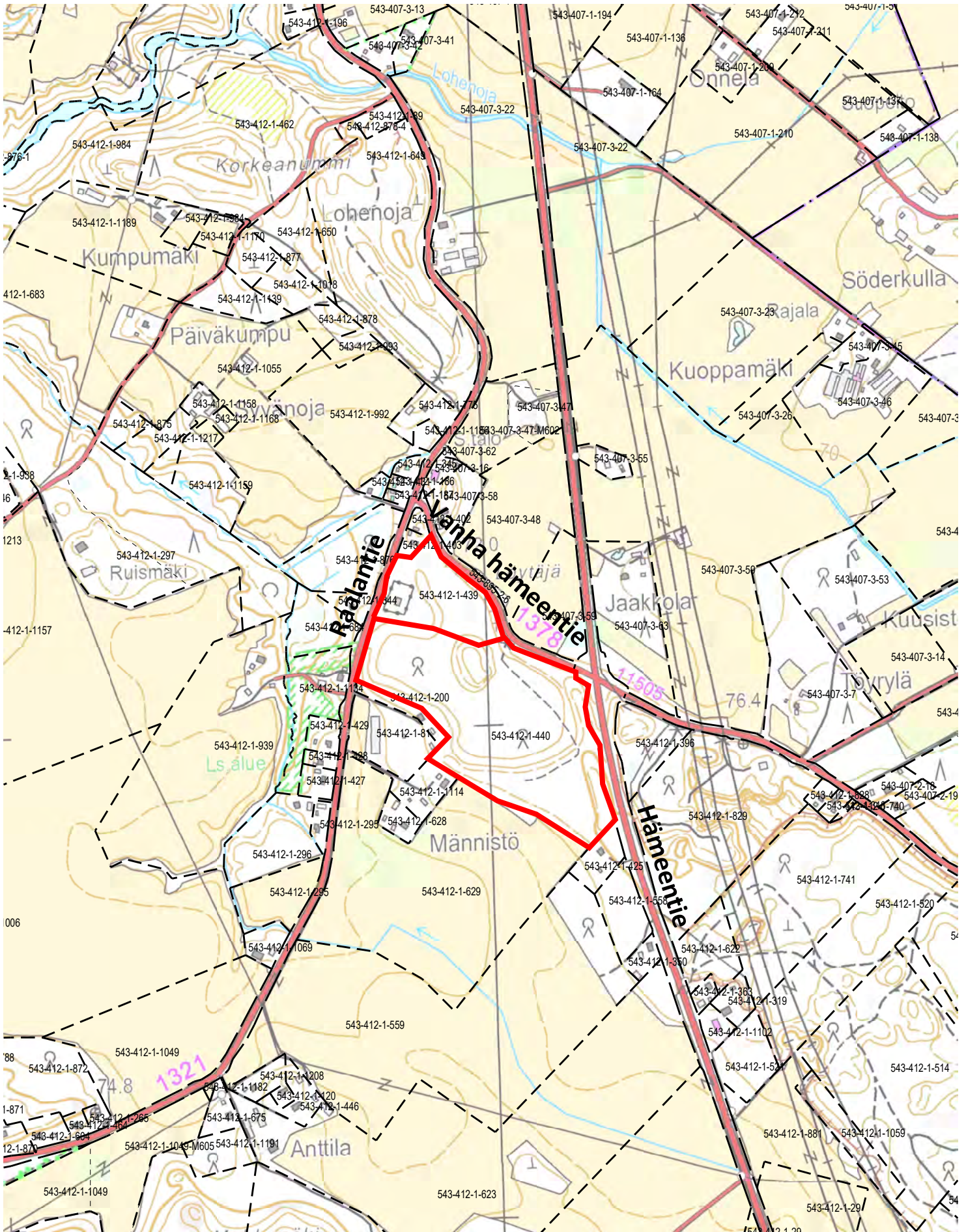
1:10 000

Tulostettu: 14.1.2022

AV

0

500 m



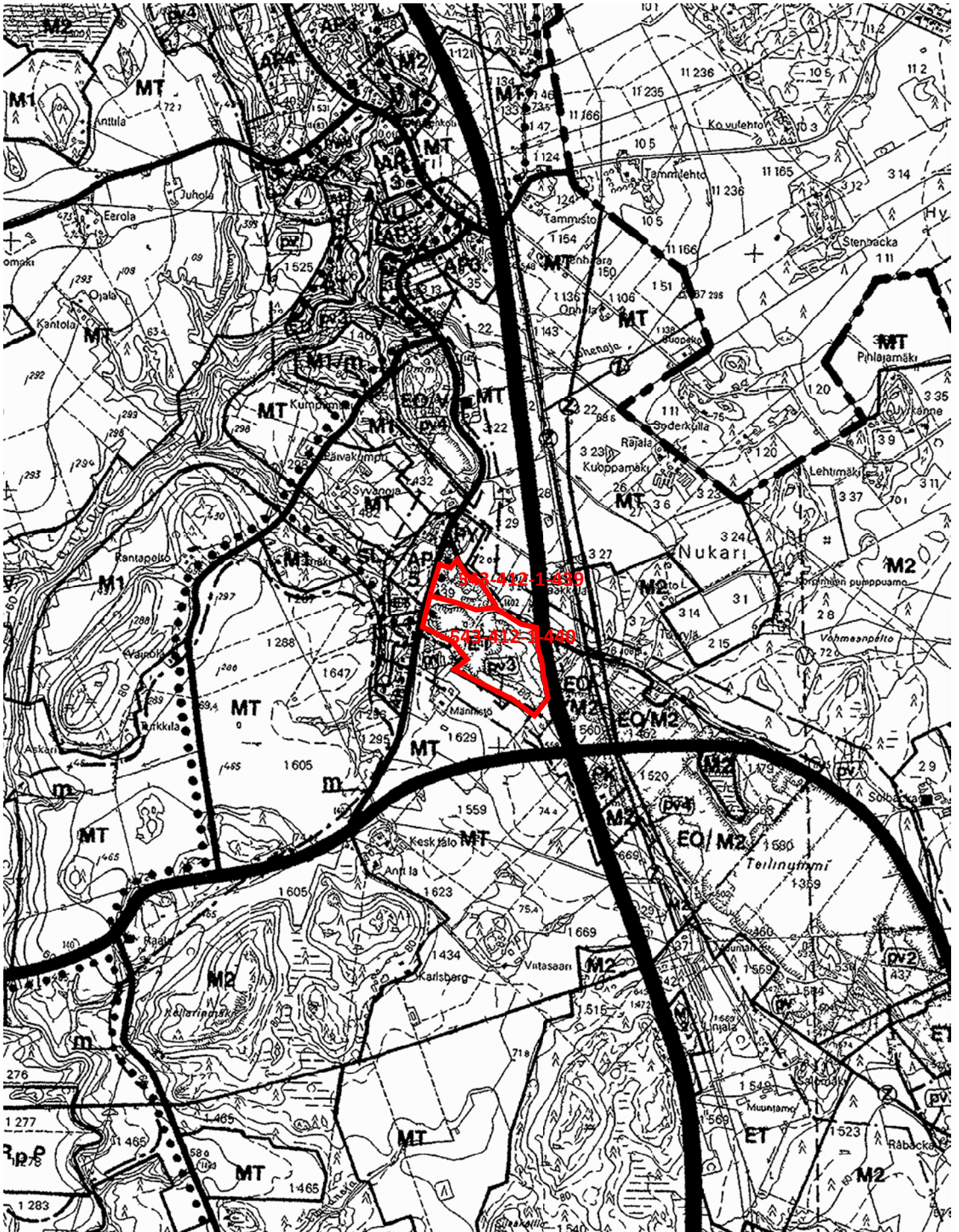
Ote Nurmijärven kunnan
Kokonaisyleiskaavasta


Mittakaava 1:20000

Nurmijärvellä

14.1. 2022

PV





Koordinaattijärjestelmä ETRS GK-25.
Korkeusjärjestelmä N2000.

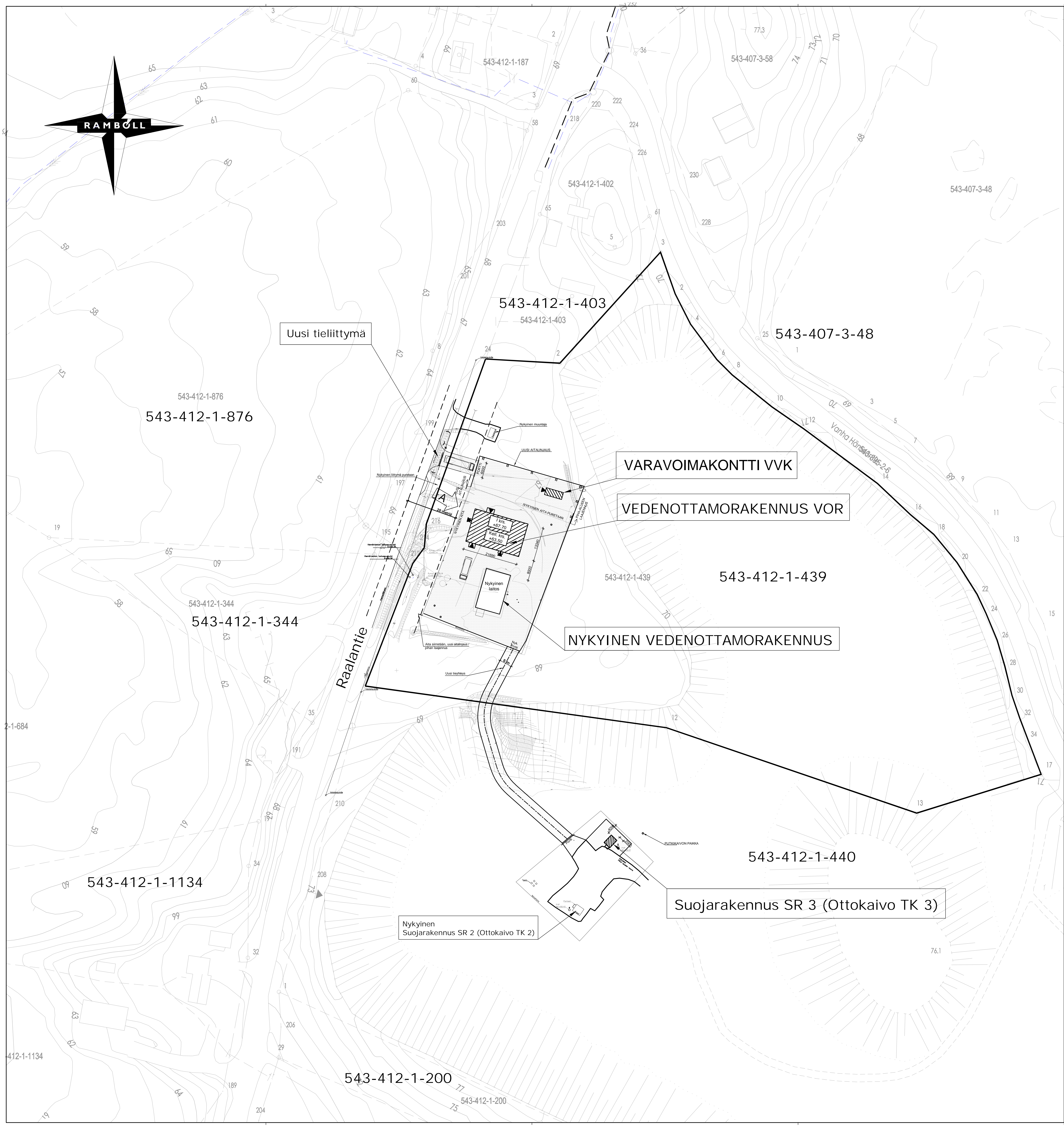
Rakennettava kerrosala kiinteistö 543-412-1-439 :
- Vedenottamorakennus (VOR) yht. 370 k-m² (+ Kellankerros 290 m²)
- Varavoimakontti (VVK) 26 k-m²
YHTEENSÄ 396 k-m²

Rakennettu kerrosala kiinteistö 543-412-1-439 :
- Nykyinen vedenottamorakennus yht. 158 k-m²

Rakennettava kerrosala kiinteistö 543-412-1-440 :
- Suojarakennus SR3 (Ottokaivo TK3) 13 k-m²

Rakennetaan yhteensä 409 k-m².

Kokonaisala 699 m².



A	Nykyyinen alialue Raalantiem pueilla merkitty säilytettäväksi. Uudista Raalantiem pueilla kassittaja ja sen suojatilan raja. Uudista vedenottamokennusta sijoitetaan 5 metrin Raalantiemästä pois päin.			JULA	JULK	24.01.2022
Turn.	Lukum.	Muutos		Suunn.	Nim.	Päiväys
1	412		Tienhaara	1:439		
Rakennusprosessi			Suunnitelmien tarkistus			Arkkivier. nro
UUDISRAKENNUS			PAAHITUSTUS			1
Suunnitelman tarkistus ja muut			Pääsuunnitelma			Mittakaava
Nurmijärven kaupunki			Asemapiirros			1:500
Teellinumen vedenottamo vedenottamo						
Raalantie 783						
05450 Nurmijärvi						
RAMBOLL			ARK			1510063757
Suunnitelmien tarkistus			Suunnitelmien tarkistus			Tarkitus
Rak. 25. Etsähallintokunta 3			ARK			1510063757
01001 ESPOO			Suunnitelmien tarkistus			Muutos
puh. 020 755 611			Suunnitelmien tarkistus			101
fax 020 755 6201			Suunnitelmien tarkistus			
			Suunnitelmien tarkistus			
14.12.2021			Suunnitelmien tarkistus			14.12.2021