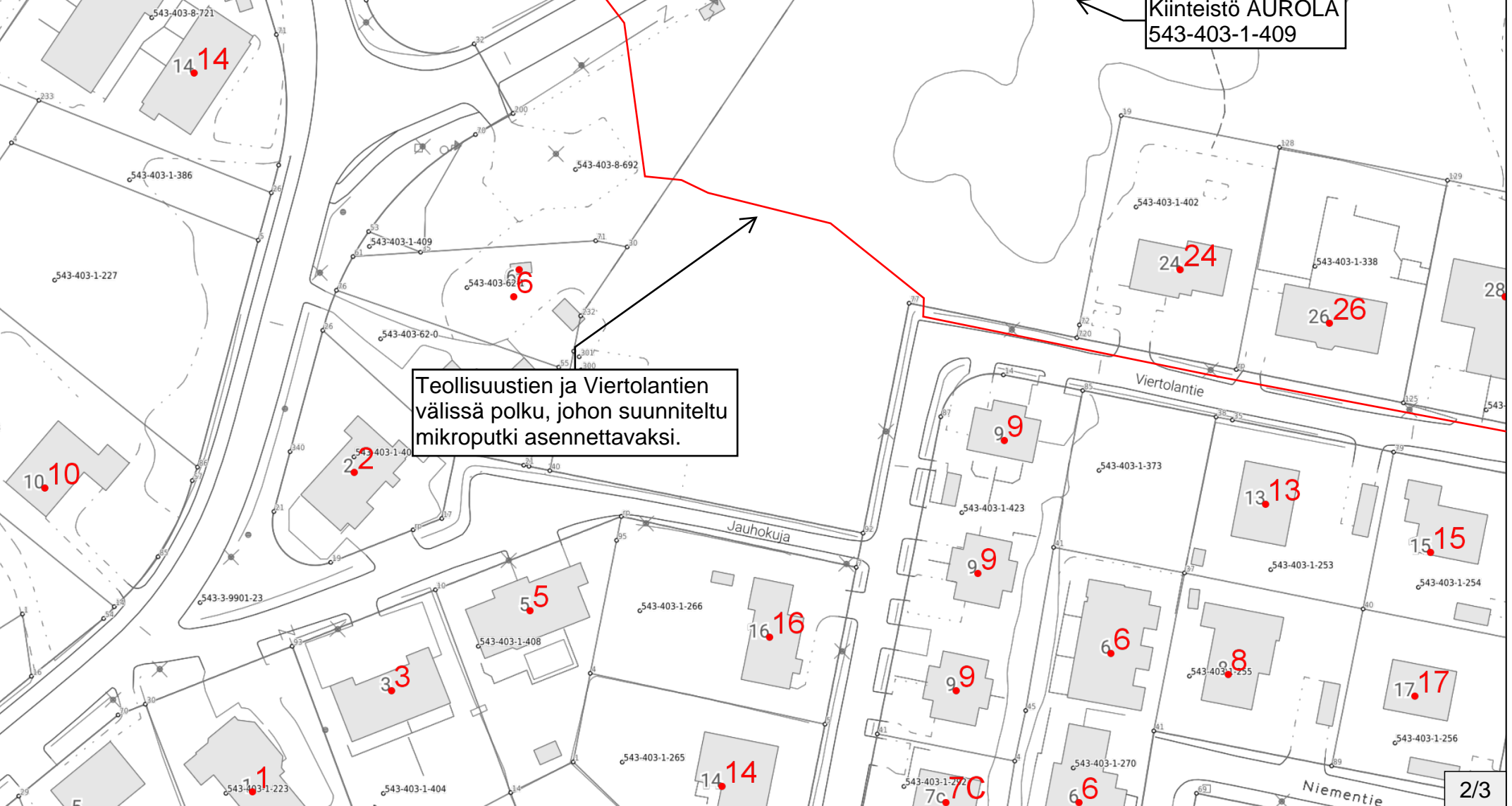


Suunnitelma-alue

LIITE 1

Vaihtoehto 1.
Teollisuustien ja Viertolantien
väli AUROLA tontin välissä
kulkevan polun kautta.
Reitin kustannus n. 6k€

Tontilla ei ole
luonnonsuojelualueita.



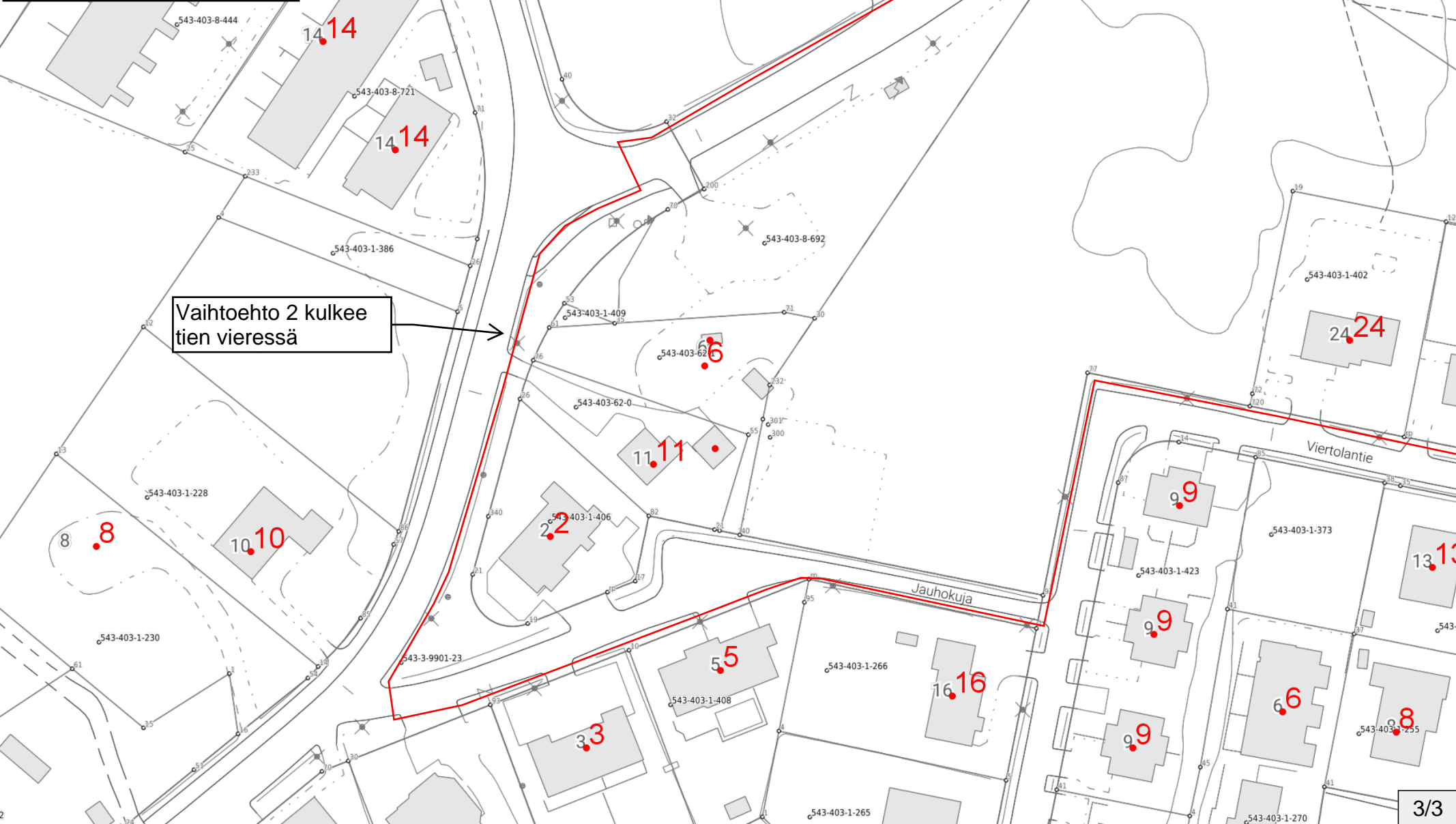
LIITE 1

Vaihtoehto 2.

Teollisuustie-Myllytie-
Jauhokuja-Viertolantie.

Kiertoreitti n. 260m pidempi,
kuin vaihtoehto 1.

Reitin kustannus n. 23 000€



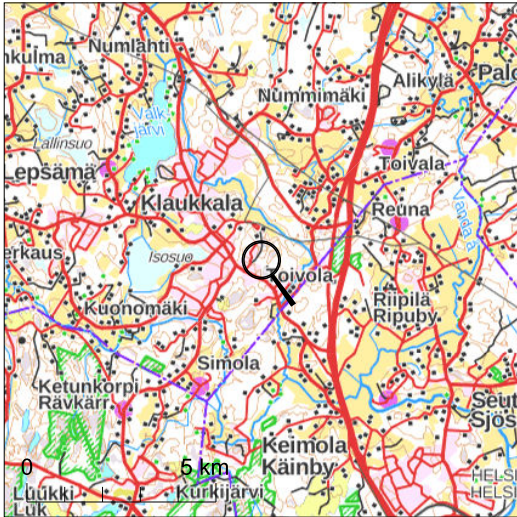
Vaihtoehto 2 kulkee
tien vieressä

Omistajien yhteystietoja

Tila 543-403-1-409, AUROLA

Hienonen, Sirkka Seija
Myllytie 10, 01800 KLAUKKALA

Tiedot perustuvat väestötietojärjestelmään.

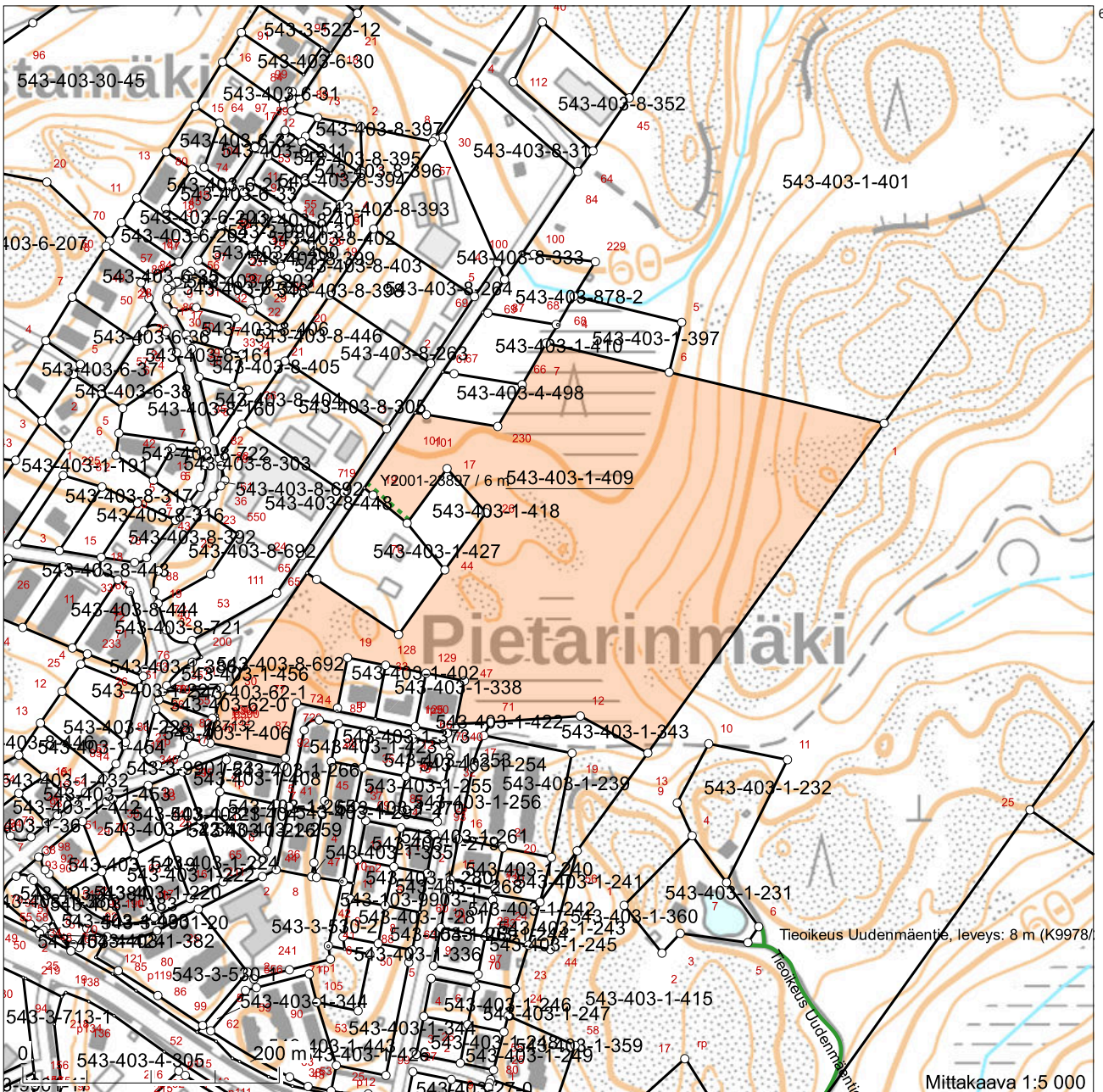


Kiinteistötunnus: 543-403-1-409
 Nimi: AUROLA
 Rekisteriyksikkölaji: Tila
 Kunta: Nurmijärvi (543)
 Palstojen lukumäärä: 1

Rekisteriyksikön alueella on asemakaava.

Tulostettu kiinteistötietojärjestelmästä 27.7.2021.

Kiinteistörekisterin tiedoissa voi olla puutteita ja epätarkkuuksia. Rekisteriyksikön tarkka alueellinen ulottuvuus selviää toimitusasiakirjoista ja maastosta. Rekisteritiedoista katso tarkemmin www.maanmittauslaitos.fi/rekisteritiedot.

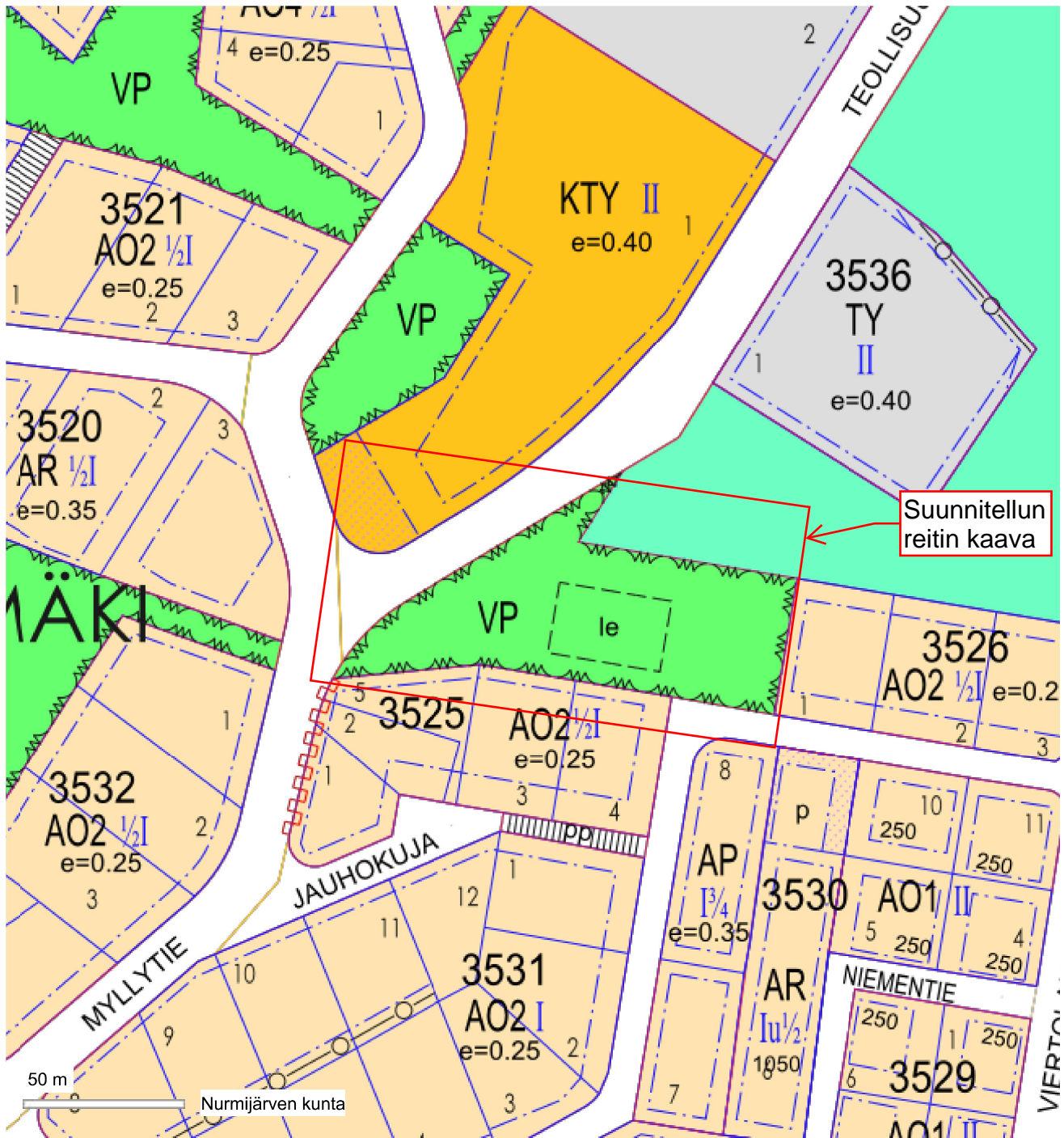


6695750

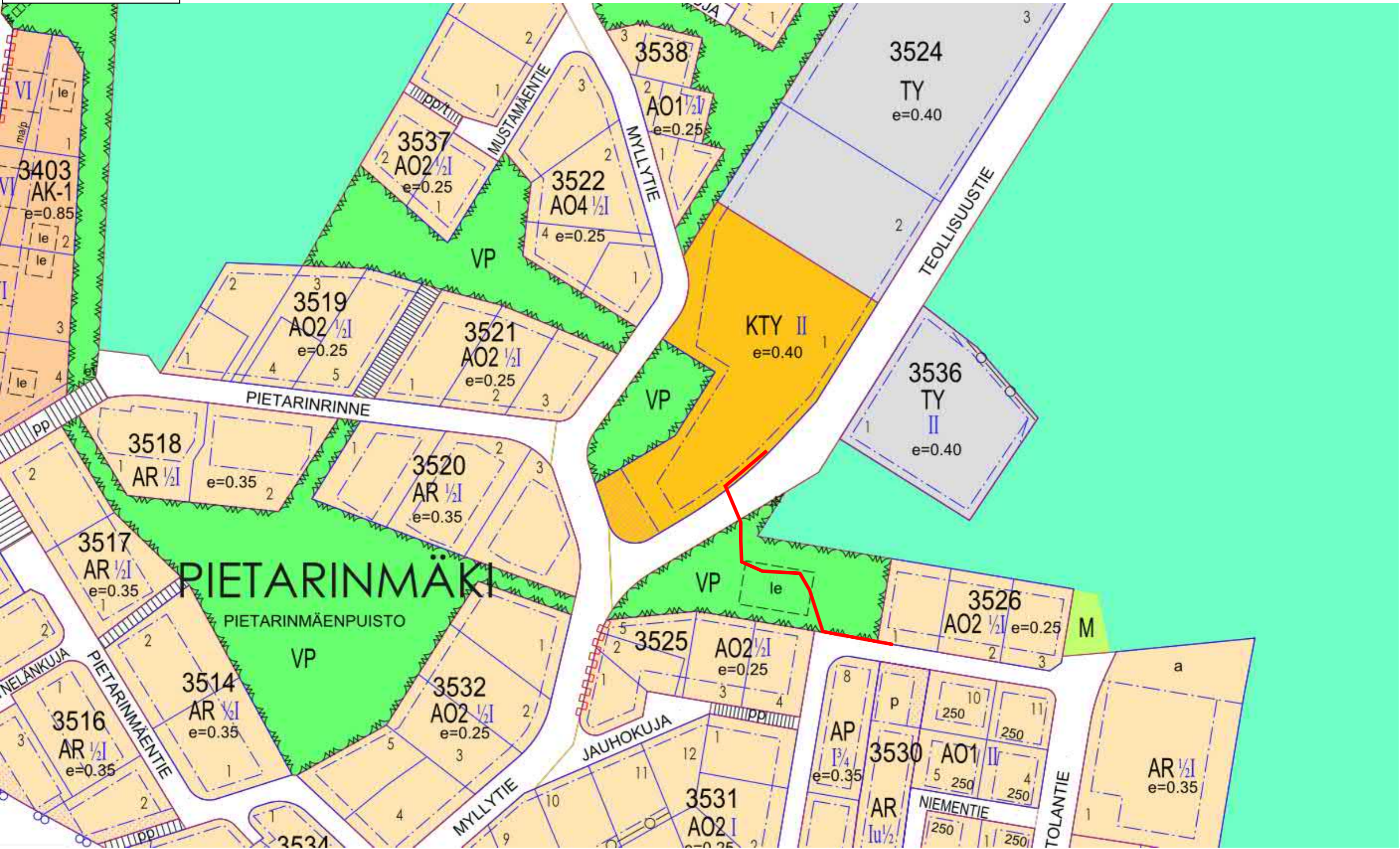
6694900



Nurmijärven kaupunki karttapalvelu, asemakaava.
Kiinteistö Aurola merkitty kaavaan puisto-, leikki- ja oleskelualueeksi.



Vaihtoehto 1 reitti
asemakaavassa



Vaihtoehto 1 reitti kuvissa



Vaihtoehto 1 reitti kuvissa

