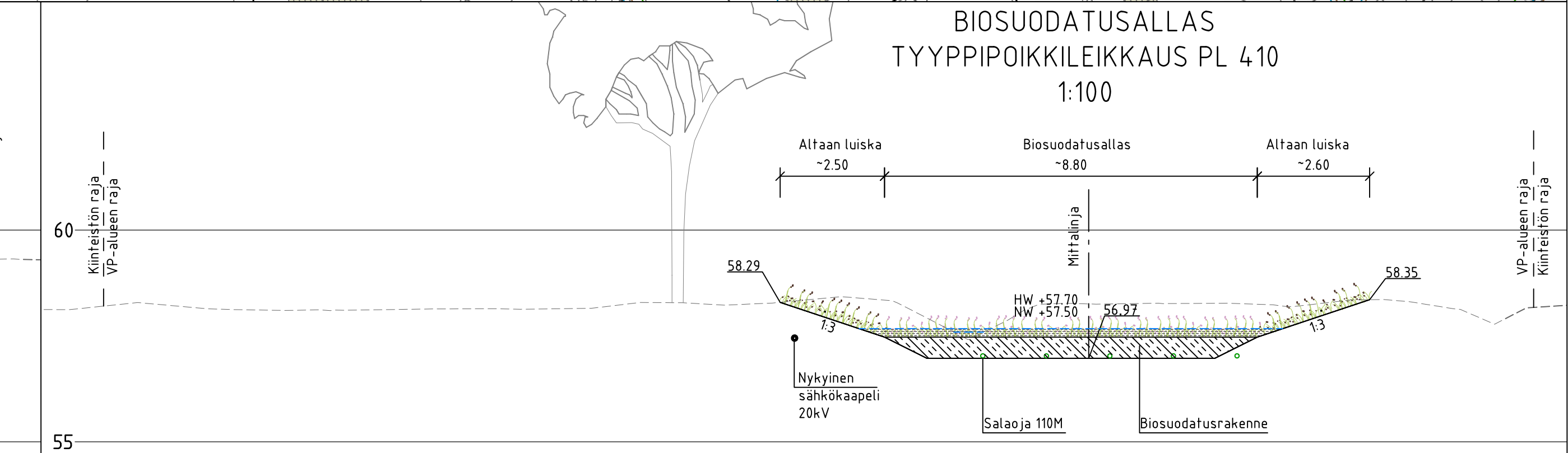


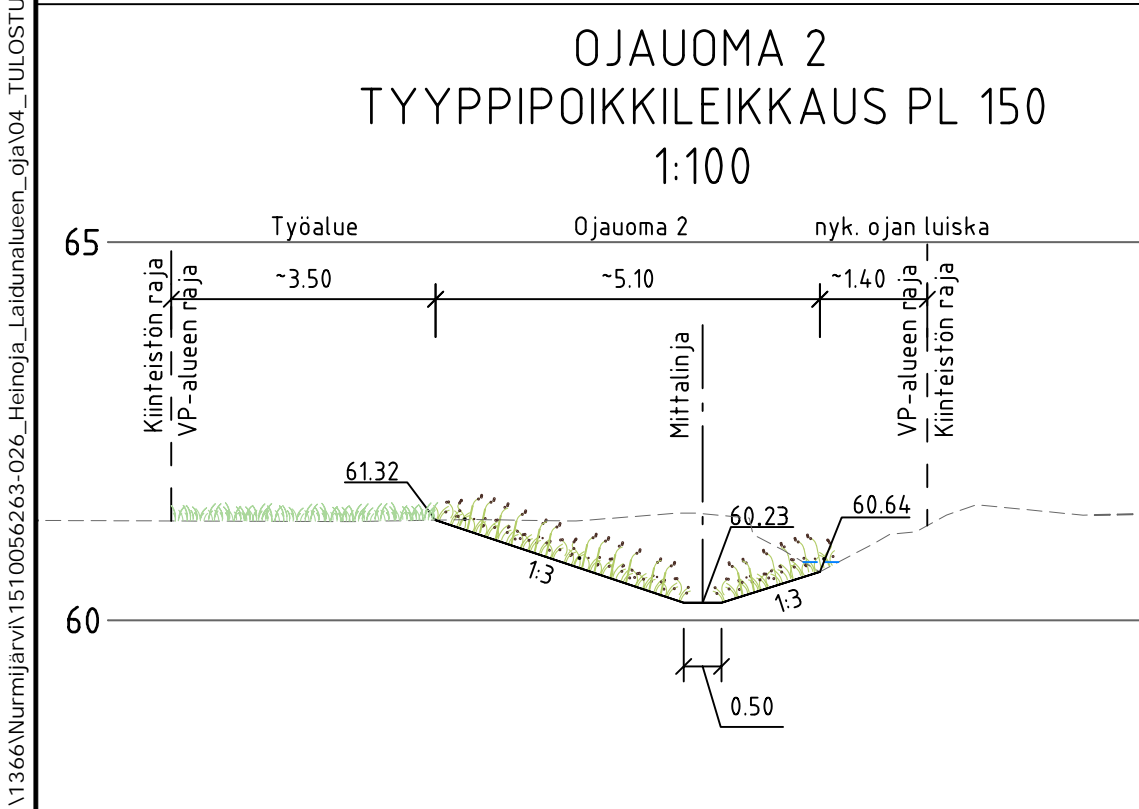
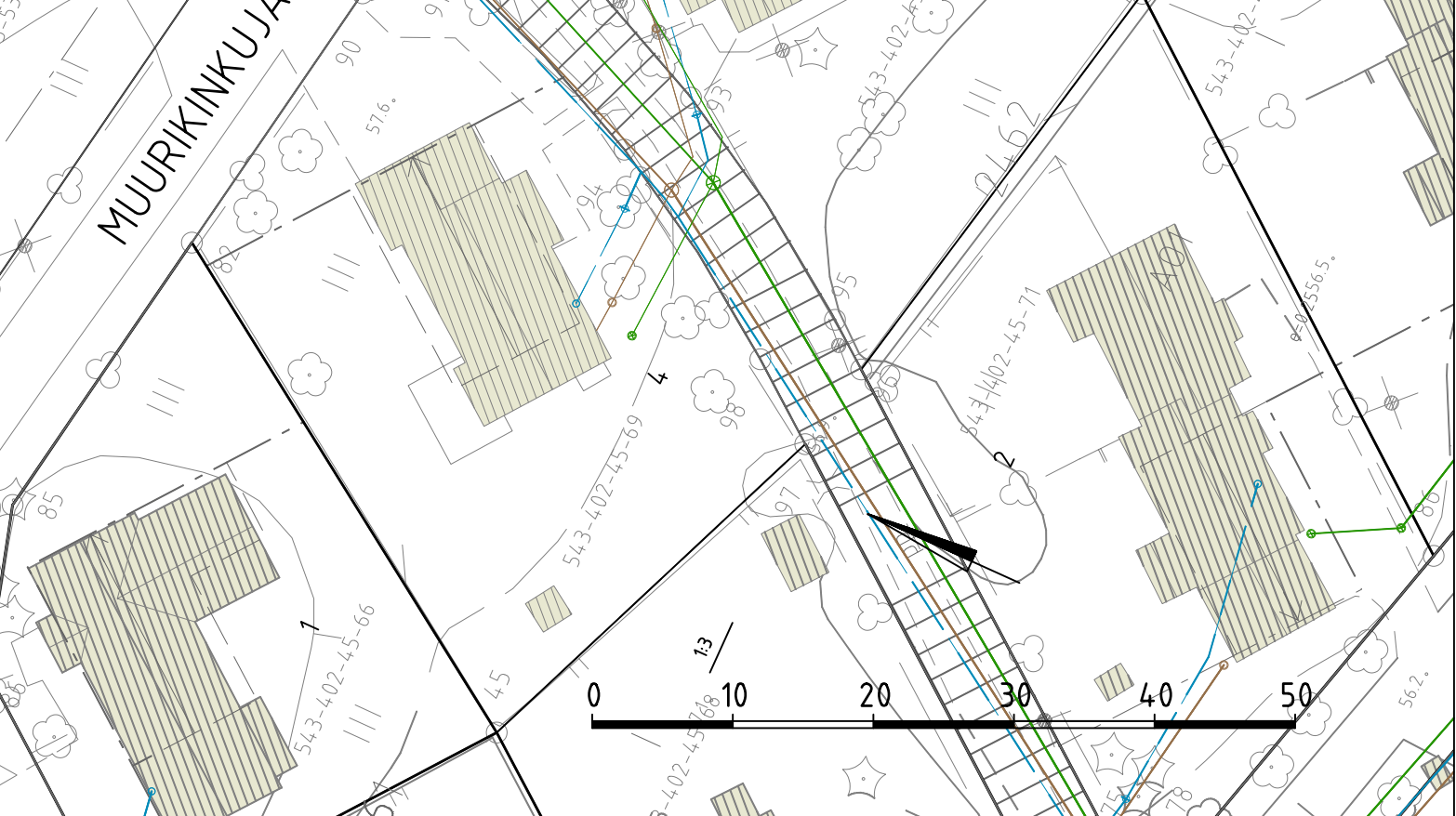
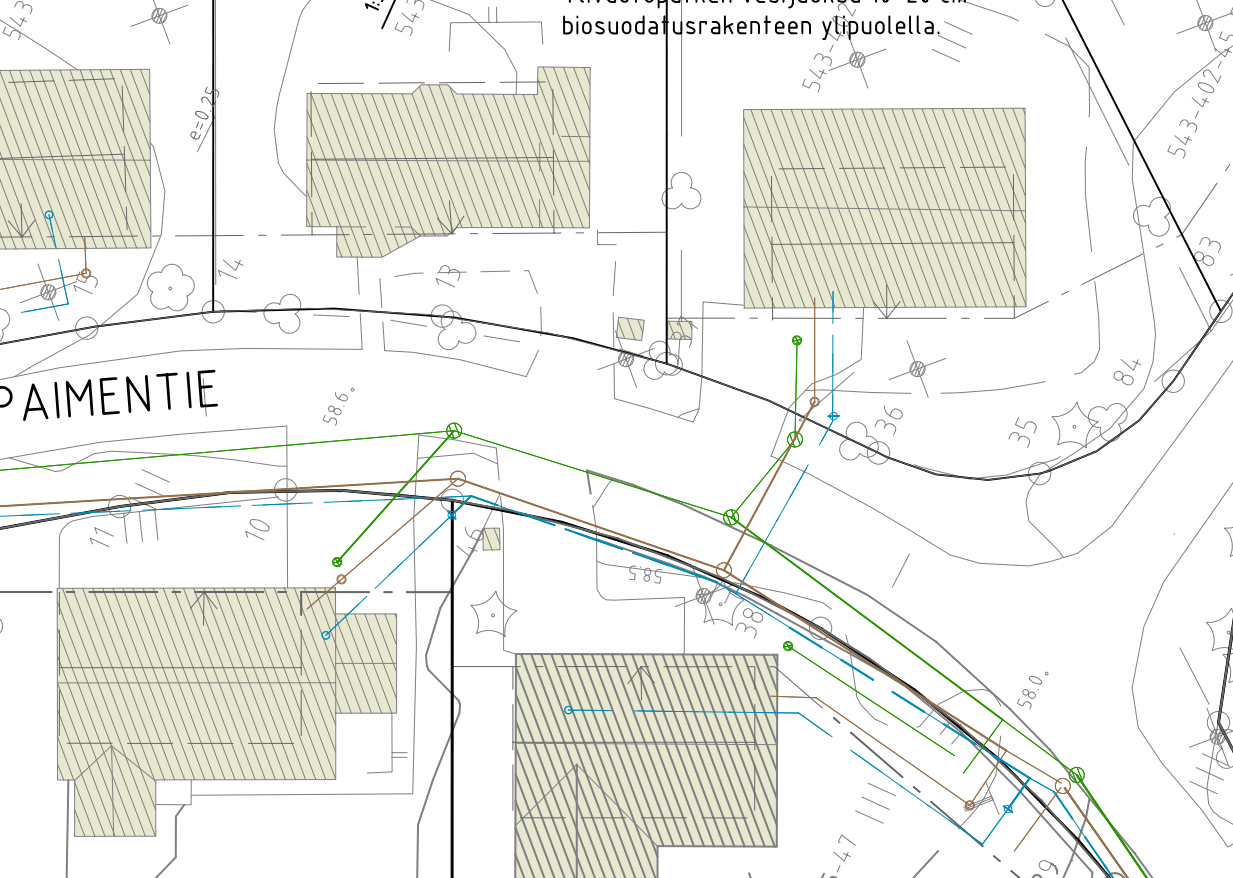



PIIRUSTUSMERKINNÄT

	Rantaniitty + suojaheinä		Hulevesiviemäri, suunniteltu
	Perhosniitty + suojaheinä		Rummun pää, suunniteltu
	Erosiosuojaus pyöreistä luonnonkivistä		Hulevesikaivo, riittävä, nykyinen
	Maisemanurmi		Hulevesiviemäri, nykyinen
	Luonnonkiviryhmiä hulevesiuomassa istutettava kosteikkokasvi		Vesijohto, nykyinen
	Kartoitettu lehtipuu / havupuu		Jätevesikaivo, jätevesiviemäri, nykyinen
			Avo-oja, suunniteltu
			Avo-oja, nykyinen



Piirustaja: PUISTOSUUNNITELMA Kohde / Sisältö: Laidunlahti puistosuunnitelma, hulevesirakenteet välillä Raalantie–Muurikinkuja PLV 0–450 Asemapiirustus Tyypipoikkileikkaukset	Koko: KIRKONKYLÄ Mittakaava: Asemakaava vahv. 30.9.1999 Määräys: TEKLA Nurmijärven Vesi KOORDINAATTIJÄRJESTELMÄ: ETRS-GK25 KORKEUSJÄRJESTELMÄ: NZ2000
Piirustusno: 1:500 Piirustusno: 1:100	Koko: nro Suunnittelija: A. Seilä, I. Taipale, E. Seppänen Piirustusno: 19.10.2021 Piirustusno: 5639-60
NURMIJÄRVEN KUNTA SUUNNITTELUKESKUS SUUNNITTELUKESKUS SUUNNITTELU PL 37, 01901 Nurmijärvi puh. (09) 250 021 www.nurmijarvi.fi	RAMBOLL Niemenkatu 73 15140 LAHTI puh. (09) 250 021 www.ramboll.fi