

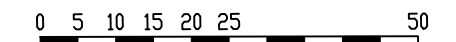
NURMIJÄRVI

KLAUKKALA, Kyijynpuisto

LUONNOS

Asemakaavan muutos koskee osaa korttelin 3336 luoteispuoleisesta puistoalueesta, VP.
Asemakaavalla muodostuu korttelin 3336 tontti 3.


Asemakaavan muutoksen havainnekuva



Asemakaavan muutoksella mahdollistetaan kahden asuinkerrostalon sijoittaminen Kyijynpuiston alueelle.


Havainnekuva perustuu Arkkitehtitoimisto Arkkitehtuuri Oy Lehtinen Miettunen vuonna 2021 alueelle laatimaan alustavaan tontinkäyttö-/viitesuunnitelmaan.

 NURMIJÄRVEN KUNTA Ympäristötoimiala Asemakaavoitus	VIREILLETULOILM.	15.08.2008		
	ASRAK.LTK.	12.10.2021		
NURMIJÄRVI KLAUKKALA 3-297 Klaukkala, Kyijynpuisto	KH			
	ALUST.NÄHT.			
	ASRAK.LTK.			
	KH			
	JULK.NÄHT.			
	ASRAK.LTK.			
	KH			
	KV			
	KUULUTUS			
Suunnitellut	Katri Peltoniemi	Mk	Koordinaattijärjestelmä ETRS-GK25	3-297
Piirtänyt	Katri Peltoniemi	1:1000	Korkeusjärjestelmä N 2000	




3-297 Klaukkala, Kyijynpuisto
3D-havainnekuvat, asemakaavan muutosluonnos 12.10.2021

Kuva 1. Näkymä Klaukkalantieltä, etelästä päin




3-297 Klaukkala, Kyijyipuisto
3D-havainnekuvat, asemakaavan muutosluonnos 12.10.2021

Kuva 2. Näkymä lintuperspektiivistä koillisesta



3-297 Klaukkala, Kyijynpuisto
3D-havainnekuvat, asemakaavan muutosluonnos 12.10.2021

Kuva 3. Näkymä lintuperspektiivistä lounaasta



3-297 Klaukkala, Kyijynpuisto
3D-havainnekuvat, asemakaavan muutosluonnos 12.10.2021

Kuva 4. Näkymä Lintuperspektiivistä lännestä