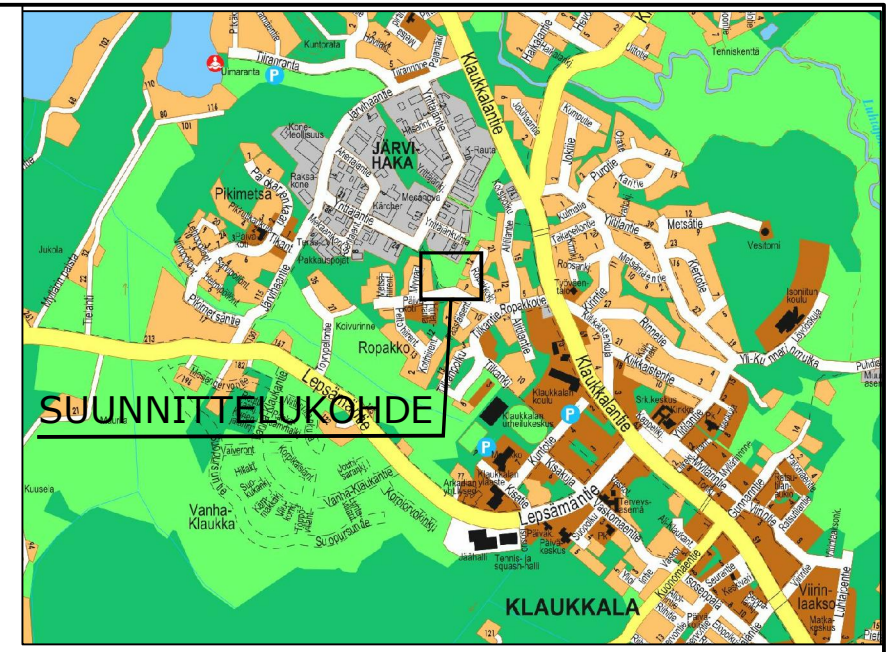
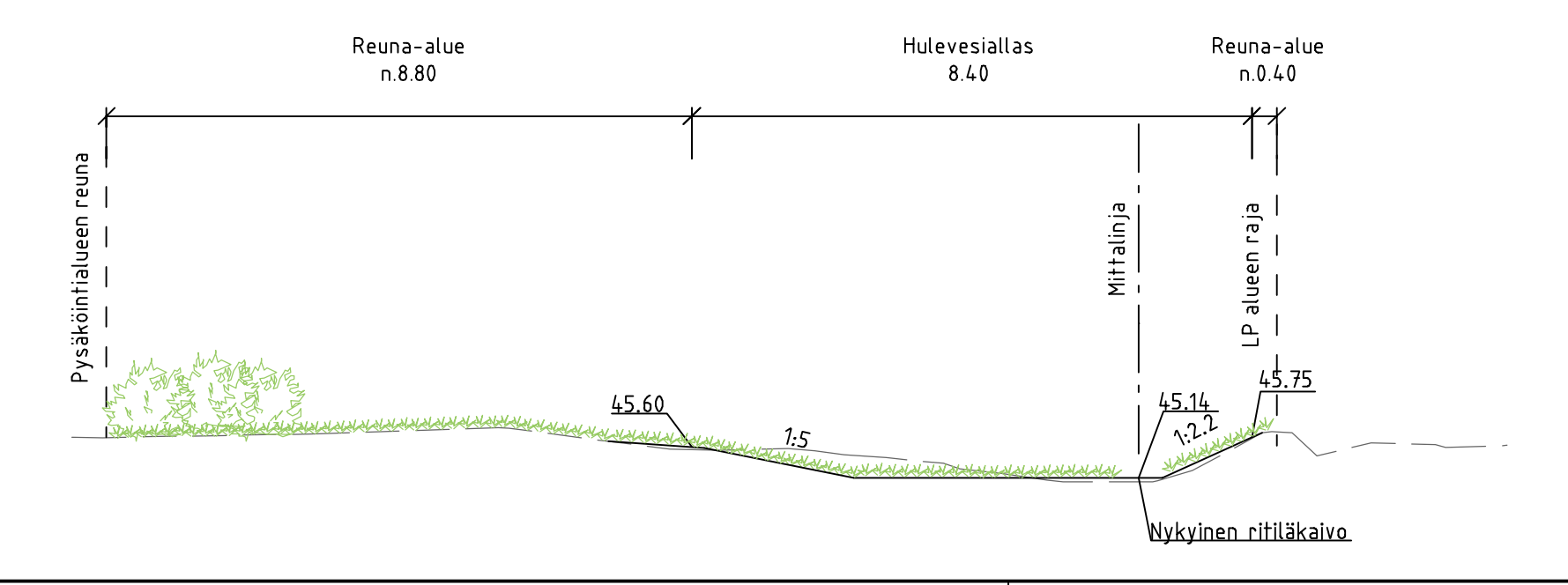
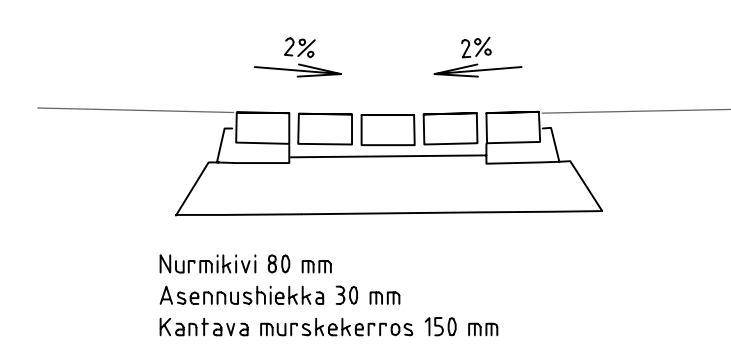


ROPAKKOTIEN P-ALUE
HULEVESIALLAS
LEIKKAUS A-A
PL 6.5

Det 1
Nurmikivetyt alueet
Mk: 1:20



PIIRUSTUSMERKINNÄT

- Asfaltti, ajorata
- Asfaltti, jk+pp-tie
- Nurmi
- Lehtipensas
- Maisemanurmi
- Nurmikivi
- Hulevesikaivo, suunniteltu
- Hulevesiviemäri, nykyinen
- Kaukolämpö, nykyinen
- Avo-oja, virtausnuoli nykyinen
- Avo-oja, virtausnuoli uusi
- Ohjeellinen valaisinpylvään sijainti
- Liikennemerkki, uusi
- Liikennemerkki, nykyinen
- Poistettava suojatie, liikennemerkki
- Poistettava jalankulku- ja pyörätie

Piirustusloji LP-ALUEEN SUUNNITELMA	Kylä KLAUKKALA									
Kohde / Sisältö	Mittakaava									
Ropakkotien pysäköintialue										
Asemapiirustus	1:500									
Tyyppipoikkileikkaukset	1:100									
Detalji	1:20									
<table border="1"> <tr> <td>Asemakaava vahv. 10.6.1993</td> </tr> <tr> <td>Nähtävillä 3.2.-14.3.2021</td> </tr> <tr> <td>TEKLA</td> </tr> <tr> <td>Nurmijärven Vesi</td> </tr> <tr> <td>KOORDINAATTIJÄRJESTELMÄ ETRS-GK25</td> </tr> <tr> <td>KORKEUSJÄRJESTELMÄ N2000</td> </tr> </table>		Asemakaava vahv. 10.6.1993	Nähtävillä 3.2.-14.3.2021	TEKLA	Nurmijärven Vesi	KOORDINAATTIJÄRJESTELMÄ ETRS-GK25	KORKEUSJÄRJESTELMÄ N2000			
Asemakaava vahv. 10.6.1993										
Nähtävillä 3.2.-14.3.2021										
TEKLA										
Nurmijärven Vesi										
KOORDINAATTIJÄRJESTELMÄ ETRS-GK25										
KORKEUSJÄRJESTELMÄ N2000										
<table border="1"> <tr> <td>Kons nro</td> <td>Suunnittelija T. Väyrynen</td> <td>Piirustus nro 5910-1</td> </tr> <tr> <td></td> <td>Piirtäjä NOROLA</td> <td></td> </tr> <tr> <td></td> <td>Tarkistanut K. Mönkäre</td> <td></td> </tr> </table>		Kons nro	Suunnittelija T. Väyrynen	Piirustus nro 5910-1		Piirtäjä NOROLA			Tarkistanut K. Mönkäre	
Kons nro	Suunnittelija T. Väyrynen	Piirustus nro 5910-1								
	Piirtäjä NOROLA									
	Tarkistanut K. Mönkäre									
NURMIJÄRVEN KUNTA YMPÄRISTÖTOIMIALA KUNNALLISTEKNIIKAN SUUNNITTELU PL 37, 01901 Nurmijärvi puh. (09) 250 021 www.nurmijarvi.fi	RAMBOLL Niemenkatu 73 15140 LAHTI puh. 020 755 611 www.ramboll.fi									

W:\1366\Nurmijärvi\1510053792_Ropakkotien_P-alue\04_TULOUSTUS\5910-1_Asemapiirustus.dwg