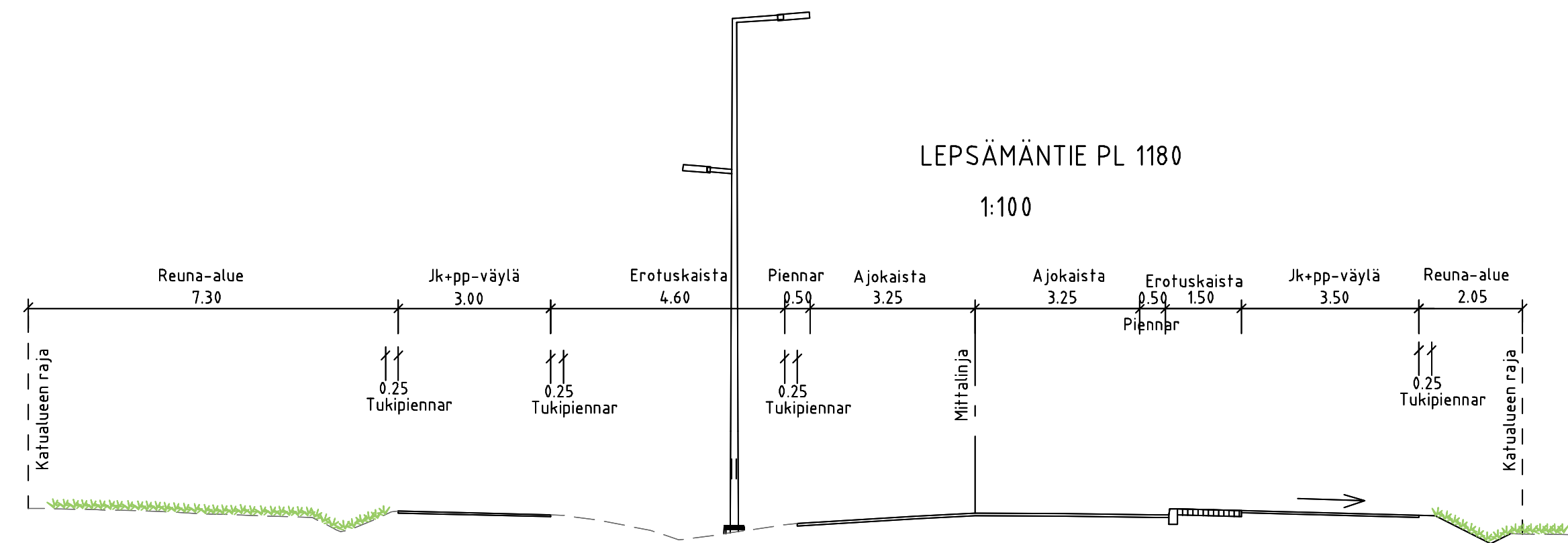
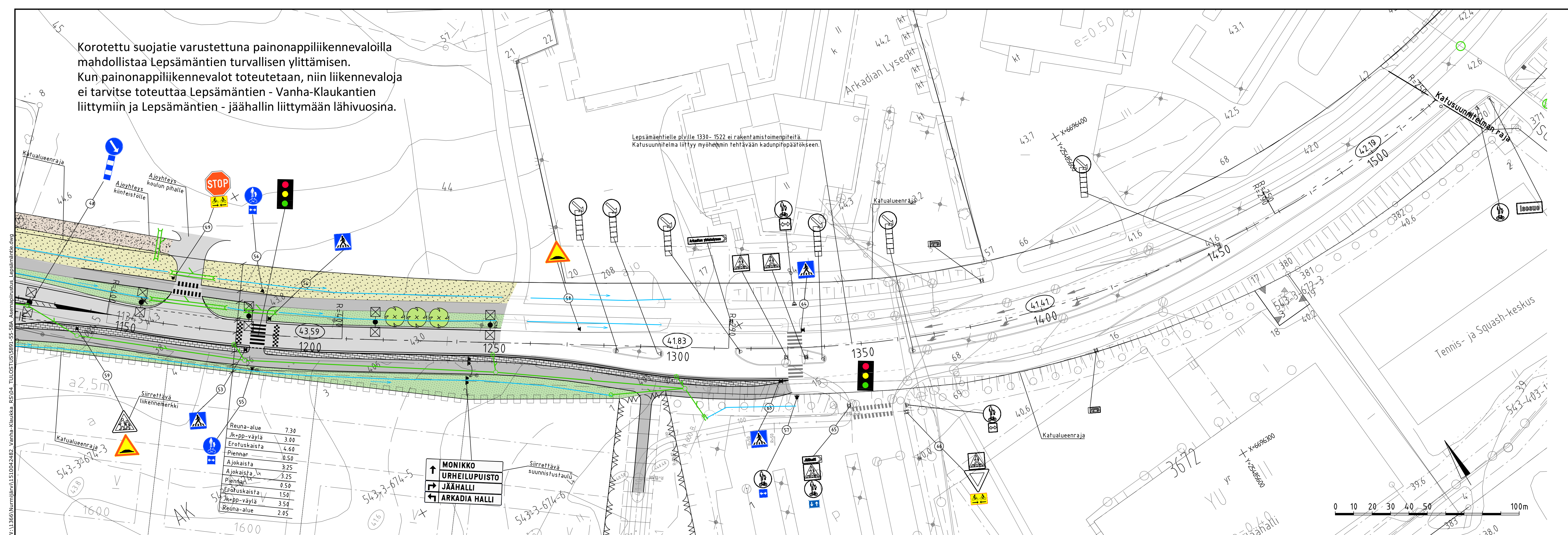
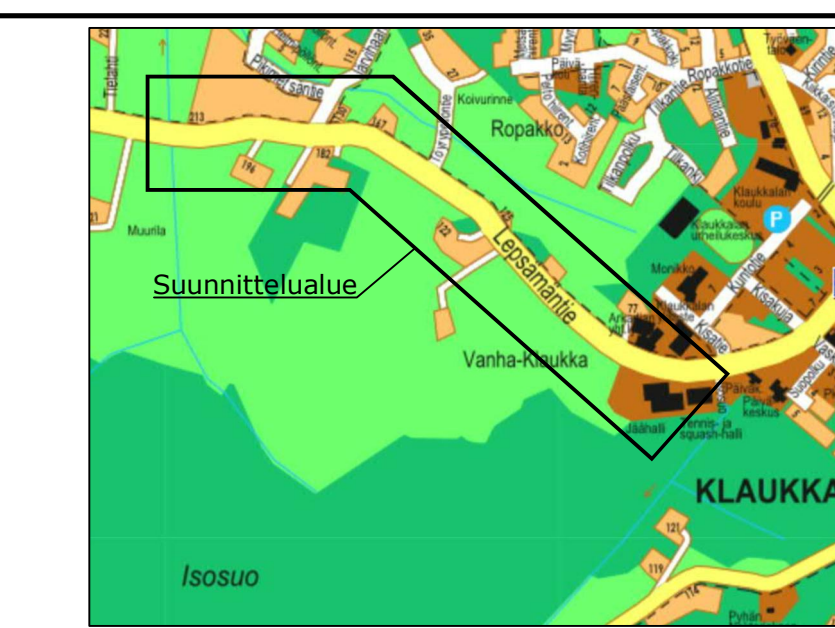


Korotettu suojatie varustettuna painonappiliikennevaloilla mahdollistaa Lepsämäntien turvallisen ylittämisen. Kun painonappiliikennevalot toteutetaan, niin liikennevaloja ei tarvitse toteuttaa Lepsämäntien - Vanha-Klaukankien liittymiin ja Lepsämäntien - jäähallin liittymään lähivuosina.



- PIIRUSTUSMERKINNÄT**
- asfaltti, ajorata
  - asfaltti, jk+pp-tie, harmaa
  - betonikivi, harmaa, tiililadonta 278 x 138 x 80 mm
  - kituhka
  - nurmi
  - maisemanurmi
  - istutettava lehtipuu + putkirungonsuoja, musta
  - poistettava puu
  - kadun liikimääräinen korkeusasema
  - Ohjeellinen valaisinylvään sijainti
  - nykyinen valaisinylväs
  - nykyisen valaisinylvään siirto
  - poistettava valaisinylväs
  - ajoradan reuna
  - reunatuki
  - madallettu reunatuki
  - hulevesiviemäri
  - hulevesikaivo
  - tarkastuskaivo
  - rumpu
  - avo-oja, virtausnuoli
  - Tulevaisuudessa liittymä mahdollisesti varustetaan liikennevaloilla. Korotetulle suojatielle tehdään painonappiliikennevalot.



Lisätty erillinen jalankulku- ja pyörätie eteläreunaan sekä korotettu suojatie painonappiliikennevaloilla varustettuna  
 J.M. 2.7.2021  
 nimimerkki päiväys

Piirustaja <b>KATUUNNITELMA</b>	Kyö KLaukkala Mittakaava	Asemakaava voh. KY § 27/24.4.2019, kuul. 17.6.2019 Nähtävillä
Kohde / Sisältö <b>VANHA-KLAUKAN ASEMKAAVA-ALUE LEPSÄMÄNTIE</b>	Asennus TEKLA 8/77/26.11.2020 885/17.12.2020, 875/16.9.2021	Nurmijärven Vesi KOORDINAATTIJÄRJESTELMÄ ETRS-GK25 KORKEUSJÄRJESTELMÄ N2000
Asemapiirustus plv 1160-1522 TYYPPIPIIRUSTUS	1:500 1:100	Kons nro
NURMIJÄRVEN KUNTA YMPÄRISTÖTOIMIALA KORVALLESTUSSUUNNITTELU PL 37, 01901 Nurmijärvi puh. (09) 250 021 www.nurmijarvi.fi	<b>RAMBOLL</b> Niemenkatu 73 15140 LAHTI puh. 020 755 611 www.ramboll.fi	Suunnittelija L. TUOMINEN Piirustus nro PIIHO Tarkistanut K. MÖNKÄRE 5891-58A

V:\136\Nurmijärvi\151004\482\_Vanha-Klaukka\_RS\04\_TULO\TULO\SUUNNITELMA\Asemapiirustus\_Lepsämäntie.dwg