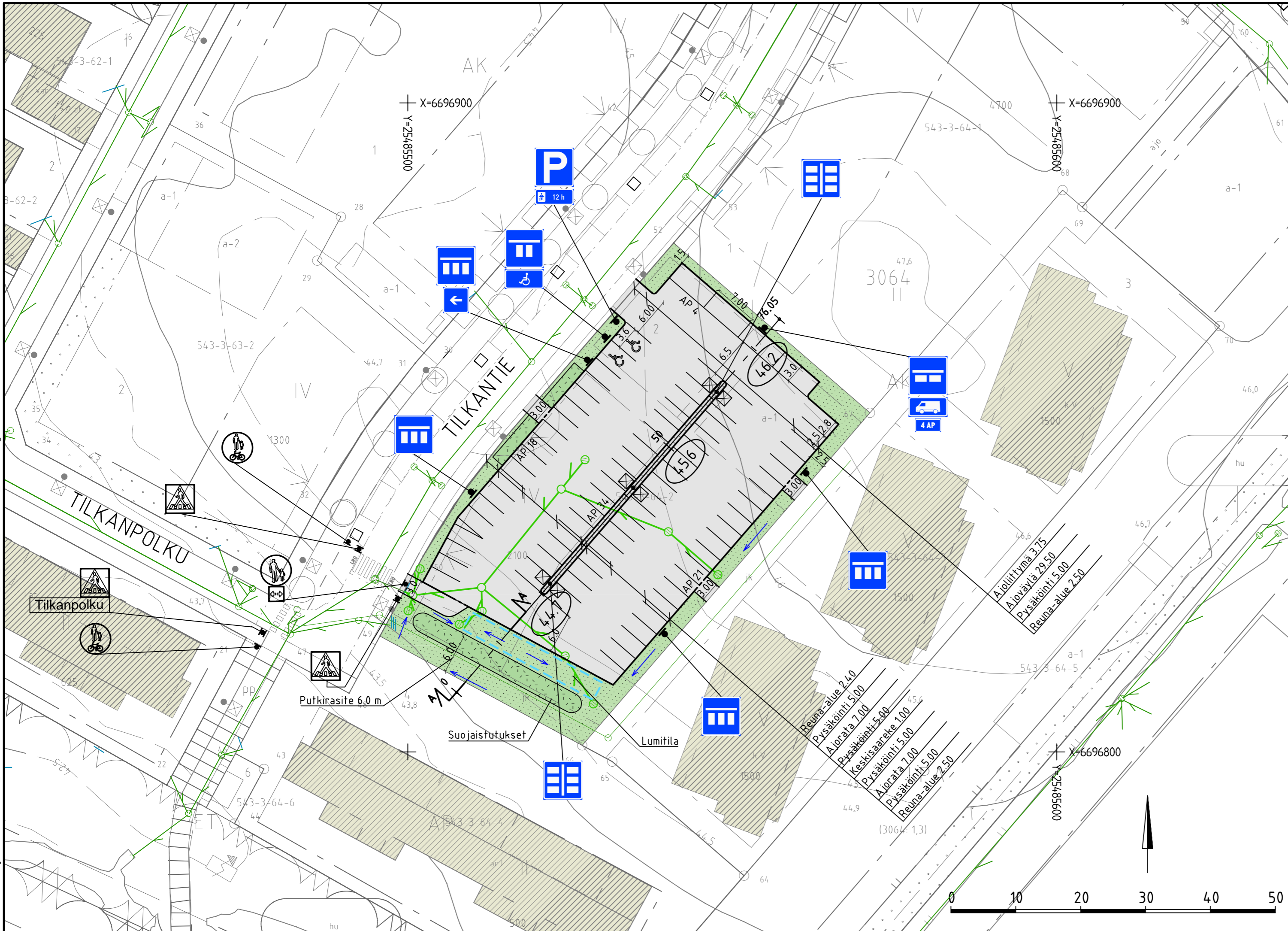













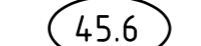




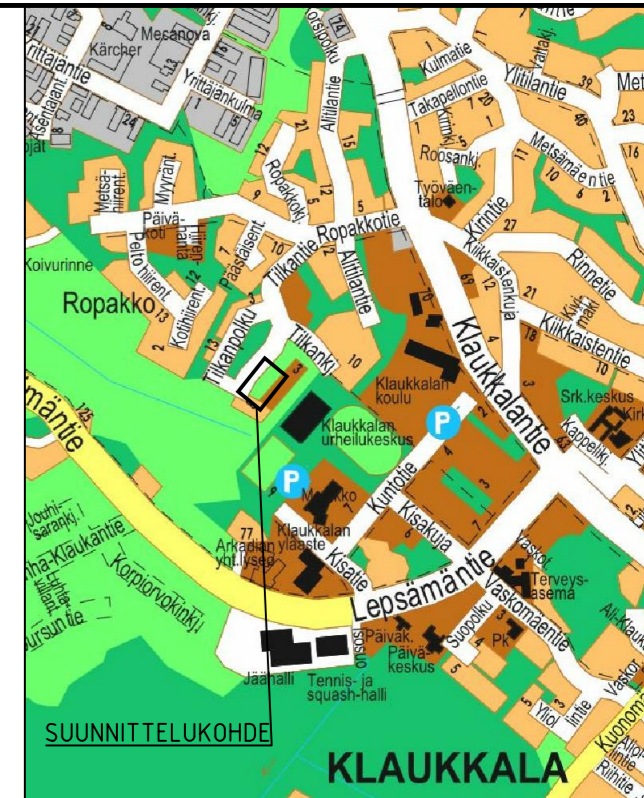
V:\1366\Nurmijärvi\1510061809_Ali-Tilkkan P-alue\04_TULO\TULO\SUUNNITELMA\Tilkkan_P-alue.dwg



PIIRUSTUSMERKINNÄT

-  Asfaltti, ajorata
-  Nykyinen rakennus
-  Nurmi
-  Pensas
-  Betonikivi, harmaa
-  Ajoradan reuna
-  Reunatuki
-  Madallettu reunatuki
-  Hulevesiviemäri, suunniteltu
-  Hulevesiviemäri, nykyinen
-  Virtausnuoli
-  Valaisin, nykyinen
-  Ohjeellinen valaisinpylvään sijainti, h=6.0m
-  Pysäköintialueen korkeusasema
-  Liikennemerkki suunniteltu
-  Liikennemerkki nykyinen

Autopaikkoja yhteensä 78 kpl



- Reuna-alue 2.40
- Pysäköinti 5.00
- Ajorata 7.00
- Pysäköinti 5.00
- Keskisaareke 1.00
- Pysäköinti 5.00
- Ajorata 7.00
- Pysäköinti 5.00
- Reuna-alue 2.50



Piirustusala PYSÄKÖINTIALUEEN SUUNNITELMA		Kylä KLAUKKALA
Kohde / Sisältö Tilkantien pysäköintialue (väliaikainen)		Mittakaava Asemakaava vahv. 17.12.2014 Nähtävillä 28.4-12.5.2021 TEKLA
Asemapiirustus		1:500 Nurmijärven Vesi
NURMIJÄRVEN KUNTA YMPÄRISTÖTOIMIALA KUNNALLISTEKNIIKAN SUUNNITTELU PL 37, 01901 Nurmijärvi puh. (09) 250 021 www.nurmijarvi.fi		KOORDINAATTIJÄRJESTELMÄ ETRS-GK25 KORKEUSJÄRJESTELMÄ N2000
 Niemenkatu 73 15140 LAHTI puh. 020 755 611 www.ramboll.fi		Kons nro Suunnittelija R. Martikainen Piirtäjä NOROLA Tarkistanut K. Mönkäre
		Piirustus nro 5847-30 16.4.2021