





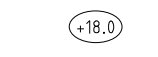



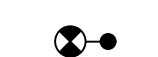


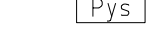




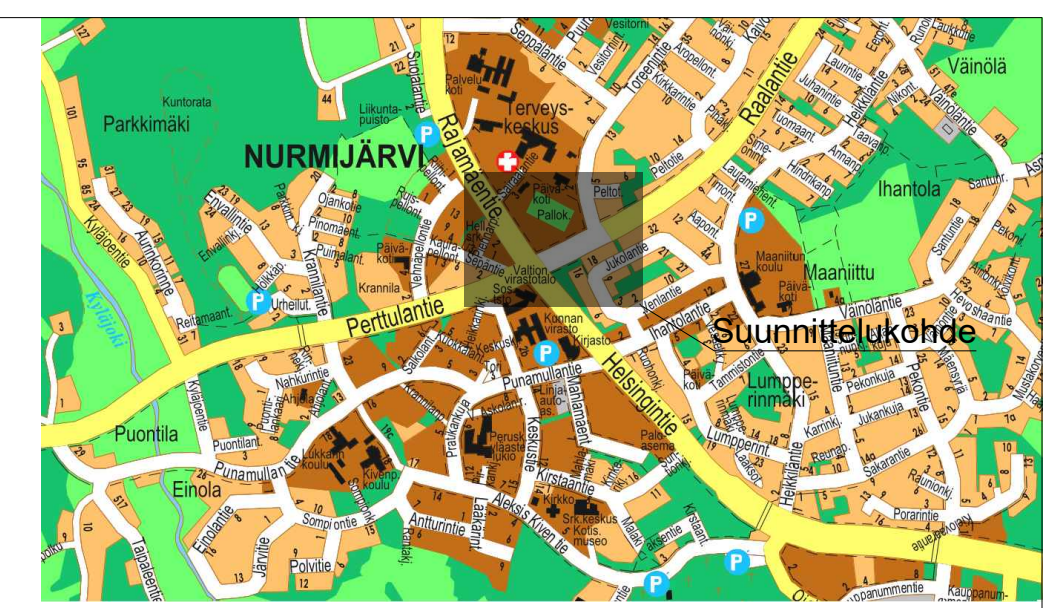
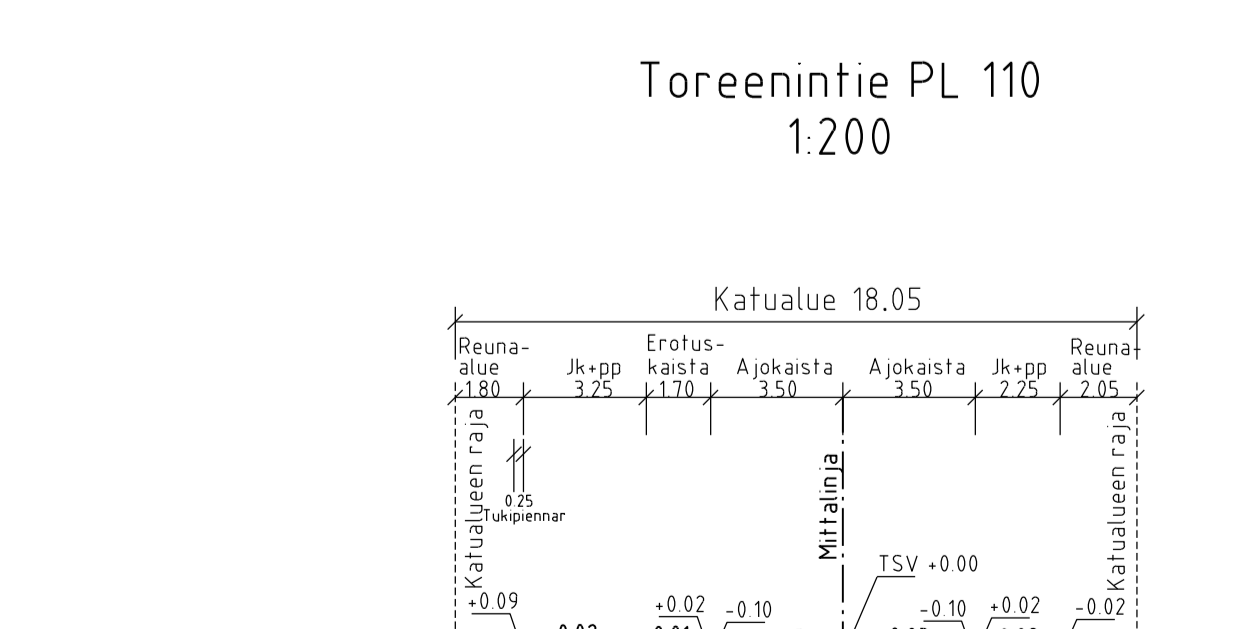

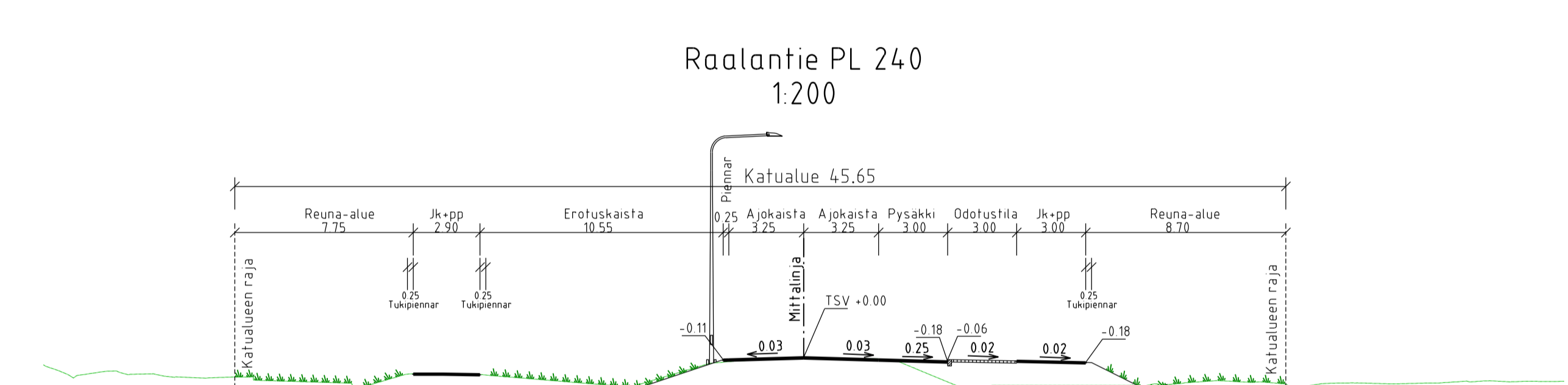

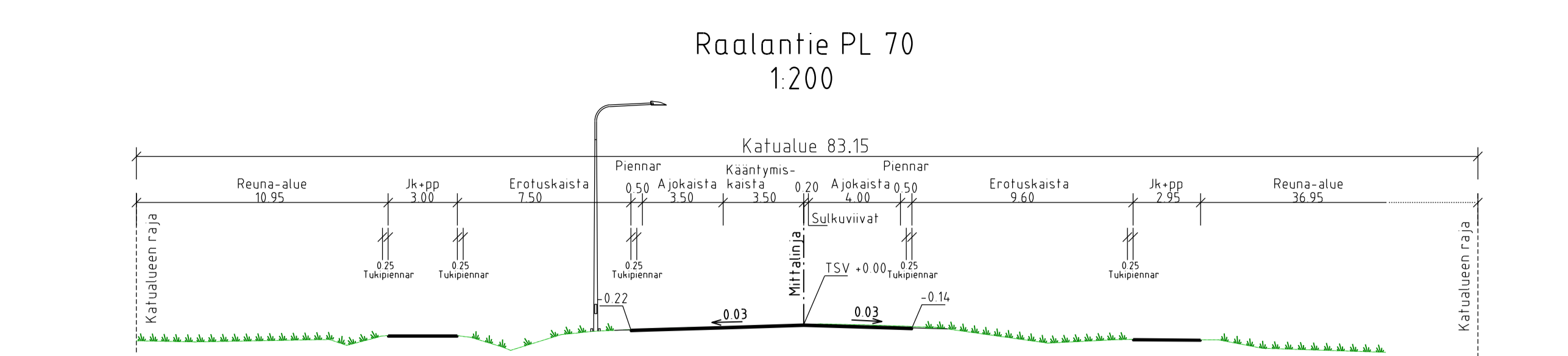
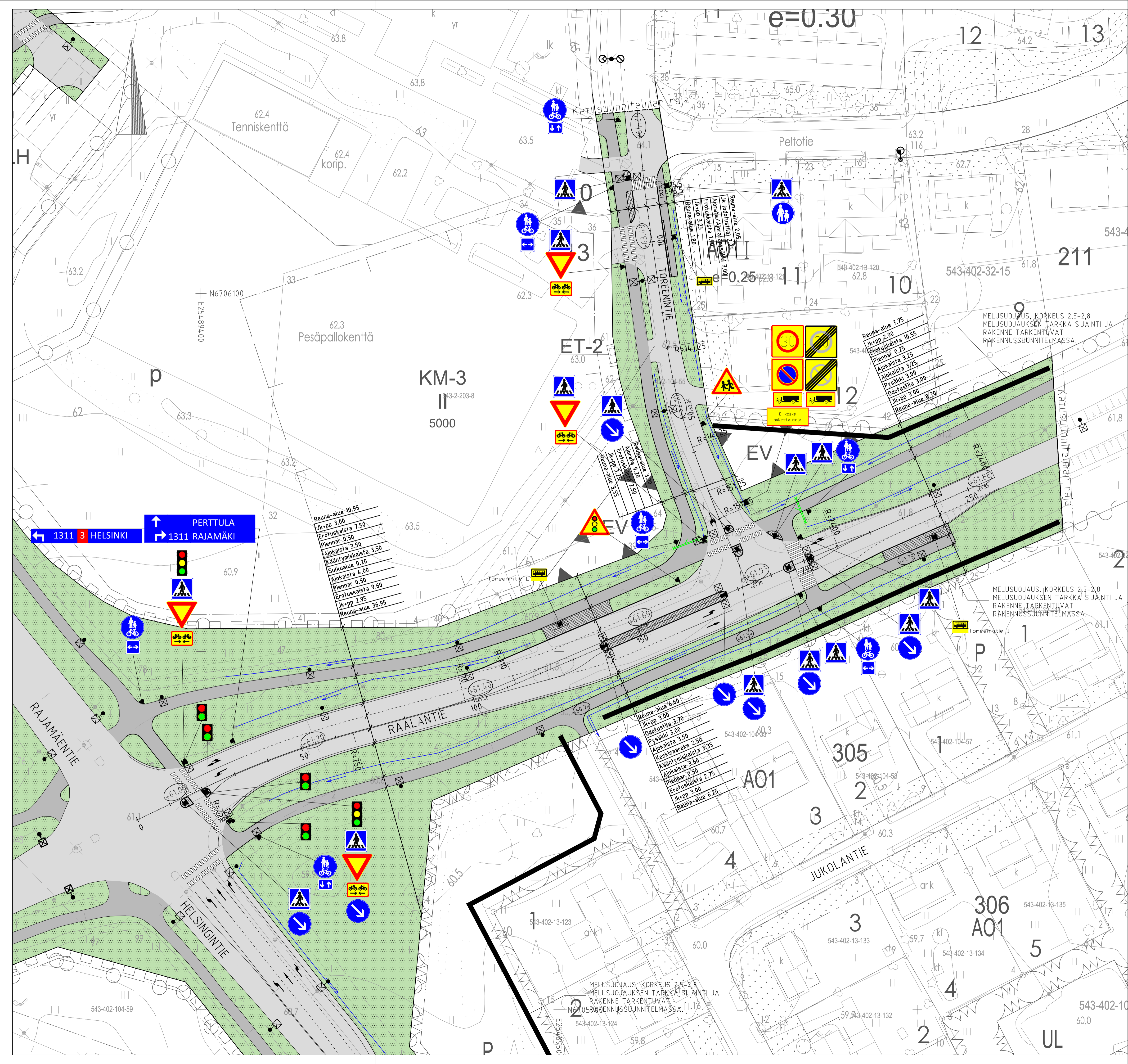


PIIRUSTUSMERKINNÄT

-  Betonikivi, harmaa
-  Nurmi
-  Asfaltti, jk+pp-tie
-  Asfaltti, ajorata
-  Upotettu reunatuki
-  Madallettu reunatuki
-  Kadun korkeusasema
-  Nykyinen hulevesikaivo
-  Oja/painanne, virtausnuoli
-  Nykyinen lehtipuu
-  Poistettava puu
-  Nykyinen valaisinpylväs
-  Uusi valaisinpylväs
-  Melusuojaus, korkeus 2,5–2,8 m.
Sijainti ja melusuojausten rakenne tarkentuvat rakennussuunnitelmassa.
-  Pysäkkikatos
-  Uusi hulevesirumpu
-  Uusi hulevesikaivo
-  Liikennevalot

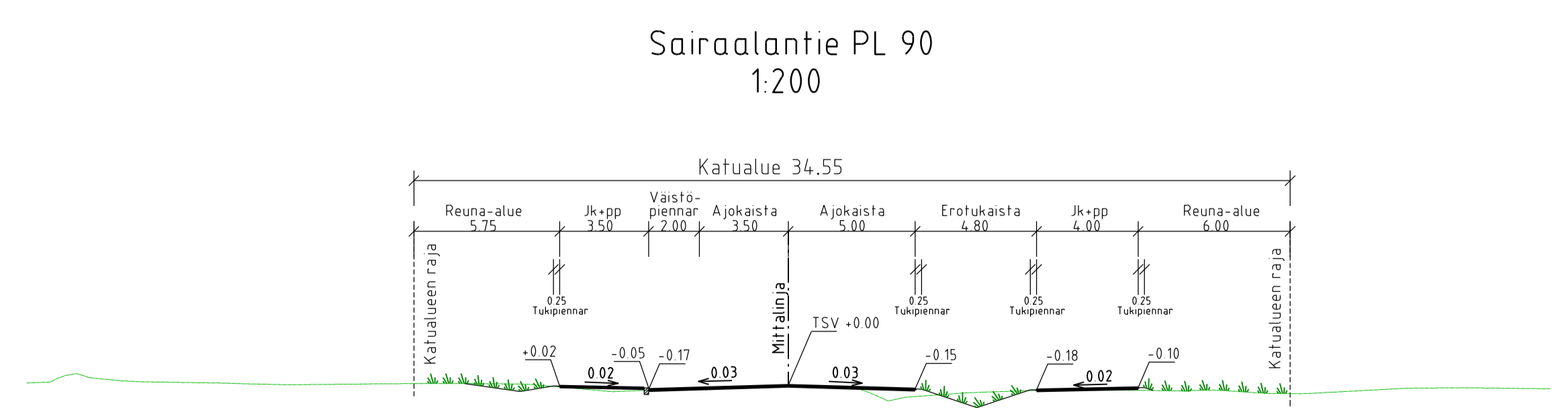
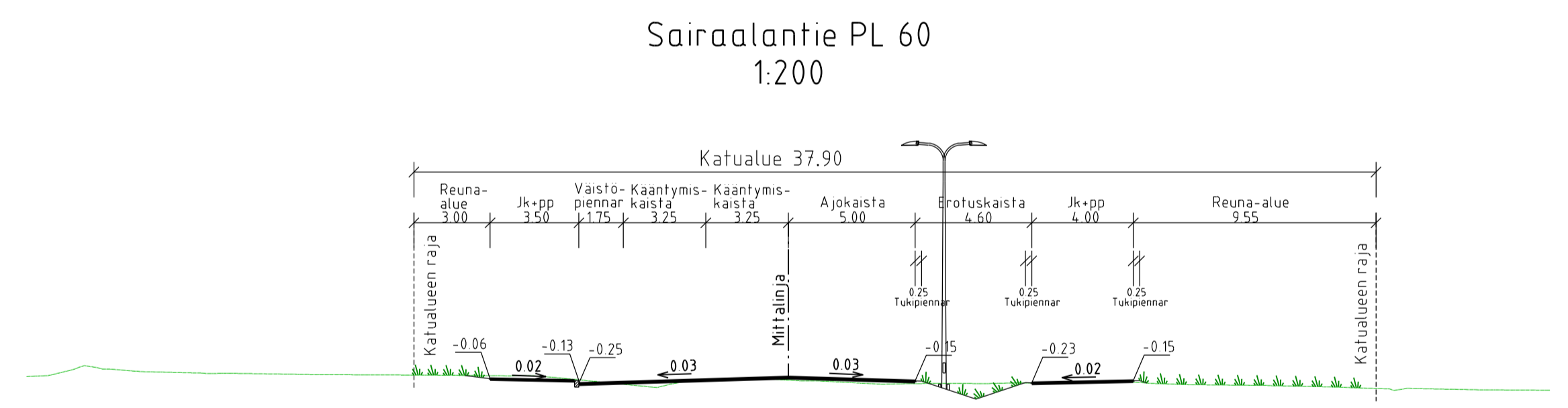
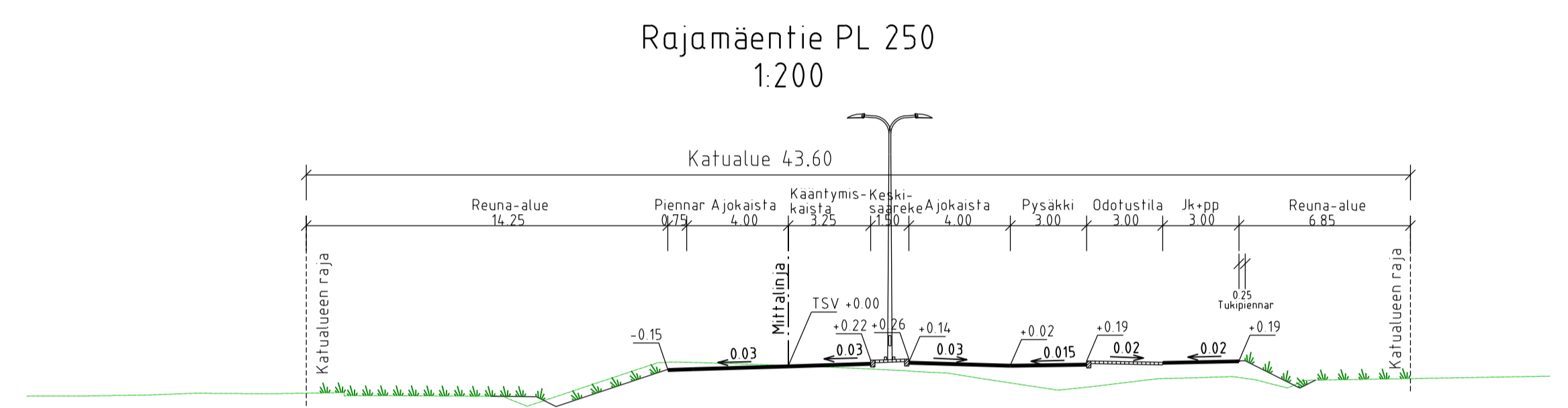
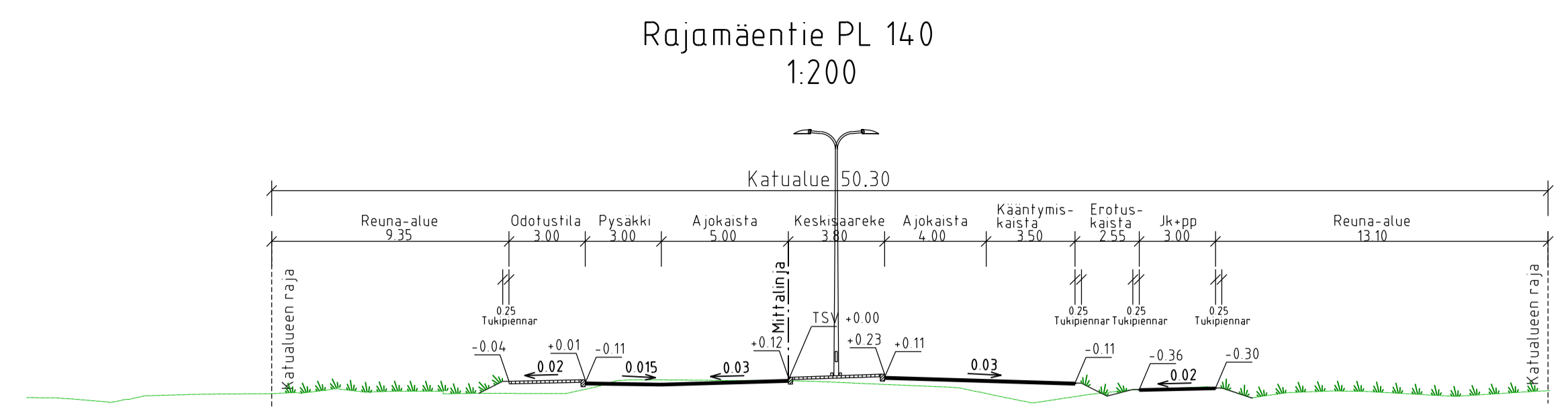
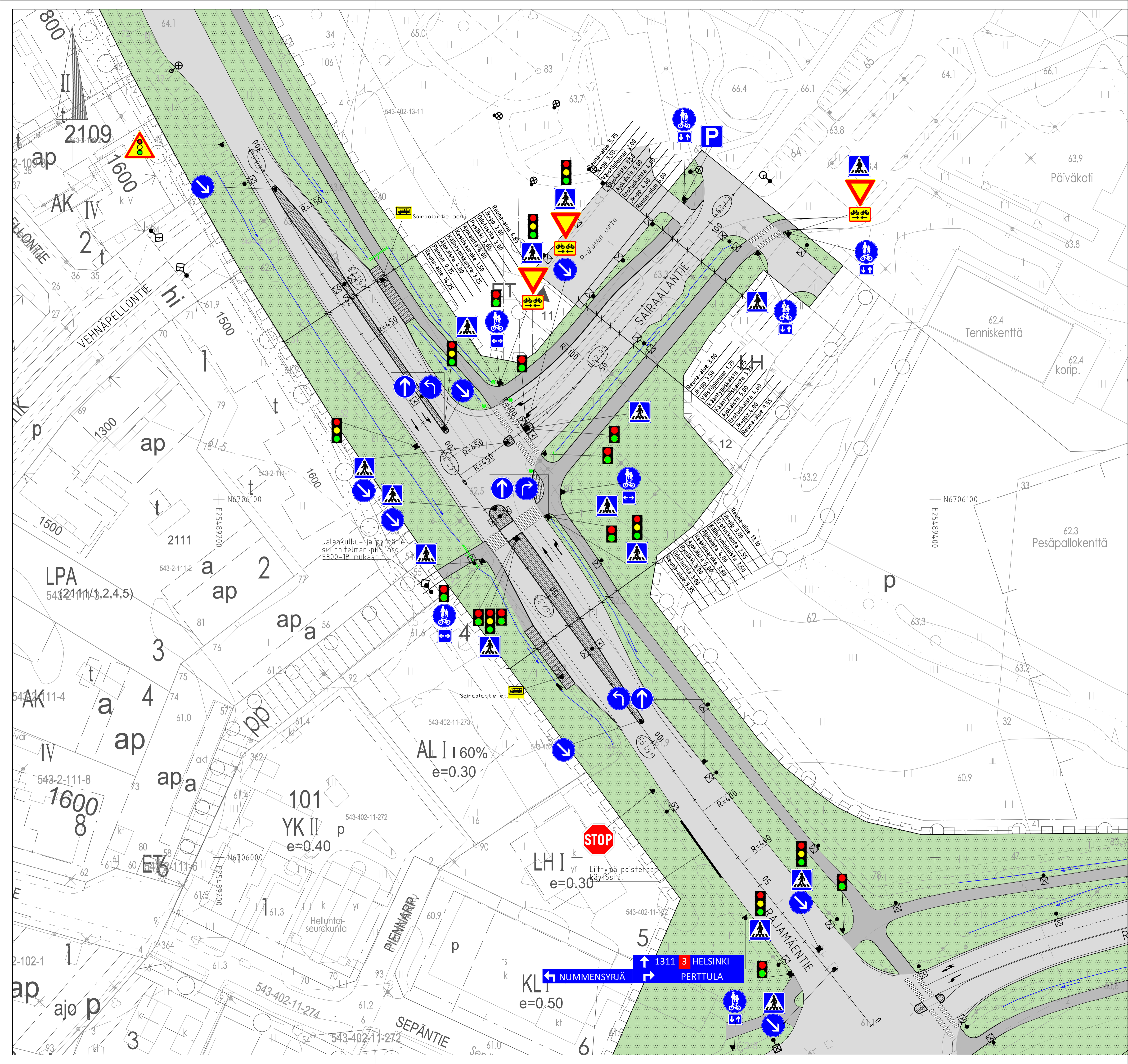


Piirustuslaji KATUSUUNNITELMA		Kyä KIRKONKYLÄ	
Kohde / Sisältö Toreeninkulma II asemakaava-alue Rajamäentie/Helsingintie välillä Raalantie/Perttulantie-Sairaalantie, Raalantie välillä Rajamäentie/Helsingintie-Toreenintie, Sairaalantie, Toreenintie välillä Raalantie-Peltotie		Mittakaava Asemakaava vahv.	
YLEISKARTTA		Nähtävillä 13.1–11.2.2021 TEKLA	
1:2000		Nurmijärven Vesi/vesilaitoksen johtaja	
NURMIJÄRVEN KUNTA YMPÄRISTÖTOIMIALA KUNNALLISTEKNIIKAN SUUNNITTELU PL 37, 01901 Nurmijärvi puh. (09) 250 021 www.nurmijarvi.fi		Kons.nro Suunnittelija JOUNI ANTIKAINEN Piirtäjä JOUNI ANTIKAINEN Tarkistanut Maria Katajamäki	
SWECO Sweco Infra & Rail Oy Ilmalanportti 2 00240 HELSINKI puh. 020 739 3000 www.sweco.fi		Piirustus.nro 5911-1 28.12.2020	
KOORDINAATTIJÄRJESTELMÄ ETRS-GK25 KORKEUSJÄRJESTELMÄ N2000			



- PIIRUSTUSMERKINNÄT**
- Betonikivi, harmaa
 - Nurmi
 - Asfaltti, jk-pp tie
 - Asfaltti, ajorata
 - Upotettu reunatuki
 - Madallellu reunatuki
 - Kadun korkeusarvo
 - Uusi hulevesivumpu
 - Nykyinen hulevesikoiva
 - Oja/painonne, virtausuoli
 - Pysäkkikatos
 - Nykyinen lehtipuu
 - Poistettava puu
 - Nykyinen valaisinylväs
 - Uusi valaisinylväs
 - Melusuojaus


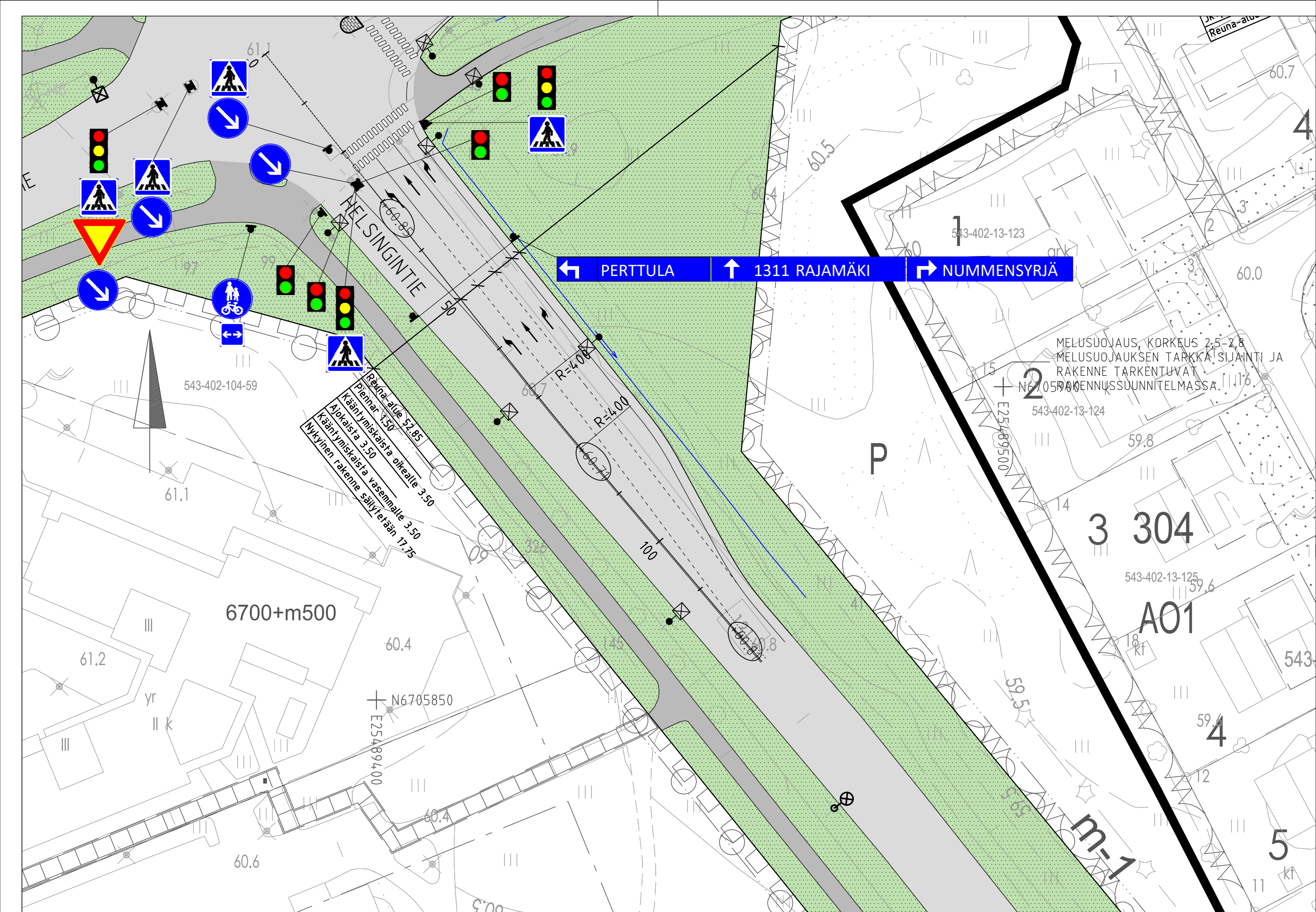
Piirustuksen KATUJÄRJESTELMÄ Kohde / Sääntö	Kivis KIRKONKYLÄ Mittakaava
Raalantie välillä Rajamäntie/Helsingintie-Toreenintie, Toreenintie välillä Raalantie-Pellotie	
ASEMAPIIRUSTUS TYYPPIPOIKILEIKKAUKSET	1:500 1:200
NURMIJÄRVEN KUNTA KUNNALLISUUSJÄRJESTELMÄN SUUNNITTELU PL 37, 01901 Nurmijärvi puh. 010 250 021 www.nurmijarvi.fi	SWECO Suunnittelija JOUNI ANTIKAINEN Piirittäjä JOUNI ANTIKAINEN Tarkistaja Maria Kallajoki
Asennuspaikan vahv. Nohutus 13.1-11.2.2021 TEKA Nurmijärven Vesivieskälaitoksen johtaja KOORDINAATTIJÄRJESTELMÄ ETRS-GK25 KORKEUSJÄRJESTELMÄ NZ2000	Piirustuksen nro 5911-2 Päiväys 28.12.2020



PIIRUSTUSMERKINNÄT

- Betonikivi, harmaa
- Nurmi
- Lehtipensas, matala
- Asfaltti, jk-pp-ile
- Asfaltti, ajorata
- Upotettu reunatuki
- Madallettu reunatuki
- Kadun korkeusasema
- Uusi hulevesirumppu
- Uusi hulevesikoivo
- Nykyinen hulevesikoivo
- Oja/painonne, virtausuoli
- Pysäkkikatot
- Nykyinen lehtipuu
- Poistettava puu
- Nykyinen valaisinpylväs
- Uusi valaisinpylväs

Piirustus KATUJÄRJESTELMÄ Rajamäentie välillä Raalantie/Perttulantie – Sairaalantie, Sairaalantie	KIRKKONKYLÄ Mittakaava Asemakaava vahv. Nro: 131-11.2.2021 TEKÄ
ASEMAPIIRUSTUS TYYPPIPOIKKILEIKKAUKSET	1:500 1:200 Kanta: nro
NURMIJÄRVEN KUNTA KUNNALLISTEN TOIMIKUNNITTELU PL 37, 01901 Nurmijärvi puh. 010 250 021 www.nurmijarvi.fi	SWECO Suomeksi Oy & Pal Oy Bomanportti 2 00200 HELSINKI puh. 020 739 3000 www.sweco.fi
Suunnittelija JOONI ANTIKAINEN Piirittäjä JOONI ANTIKAINEN Tarkistaja Maria Kangasniemi	Piirustus nro 28.12.2020 5911-3



PIIRUSTUSMERKINNÄT

- Betonikivi, harmaa
- Nurmi
- Asfaltti, jk+pp-tie
- Asfaltti, ajorata
- Upotettu reunatuki
- Madallettu reunatuki
- Kadun korkeusasema
- Nykyinen hulevesikaivo
- Oja/painonne, virtausnuoli
- Nykyinen lehtipuu
- Poistettava puu
- Nykyinen valaisinpylväs
- Uusi valaisinpylväs
- Melusuojaus

Piirustuslaji KATUSUUNNITELMA Kohde / Sisältö Helsingintie	Kyä KIRKONKYLÄ Mittakaava Asemakaava vahv. Nähtävillä 13.1-11.2.2021 TERLA Nurmijärven Vesi/vesilaitoksen johtaja
ASEMAPIIRUSTUS TYYPPIPOIKKILEIKKAUS	1:500 1:200 KOORDINAATTIJÄRJESTELMÄ ETRS-GK25 KORKEUSJÄRJESTELMÄ N2000
NURMIJÄRVEN KUNTA YMPÄRISTÖTOIMIALA KUNNALLISTEKNIIKAN SUUNNITTELU PL 37, 01901 Nurmijärvi puh. (09) 250 021 www.nurmijarvi.fi	Sweco Infra & Rail Oy Ilmalanportti 2 00240 HELSINKI puh. 020 739 3000 www.sweco.fi
Suunnittelija JOUNI ANTIKAINEN Piirtäjä JOUNI ANTIKAINEN Tarkistanut Maria Katajamäki	Kons nro Suunnittelija JOUNI ANTIKAINEN Piirustus nro 5911-4 28.12.2020