© Nurmijärven kunta Kiinteistö- ja mittaustoimi

NURMIJÄRVI Kirkonkylän

Kunnan rekisteritietoja 1:10 000

Tulostettu: 11.1.2021

0 500 m

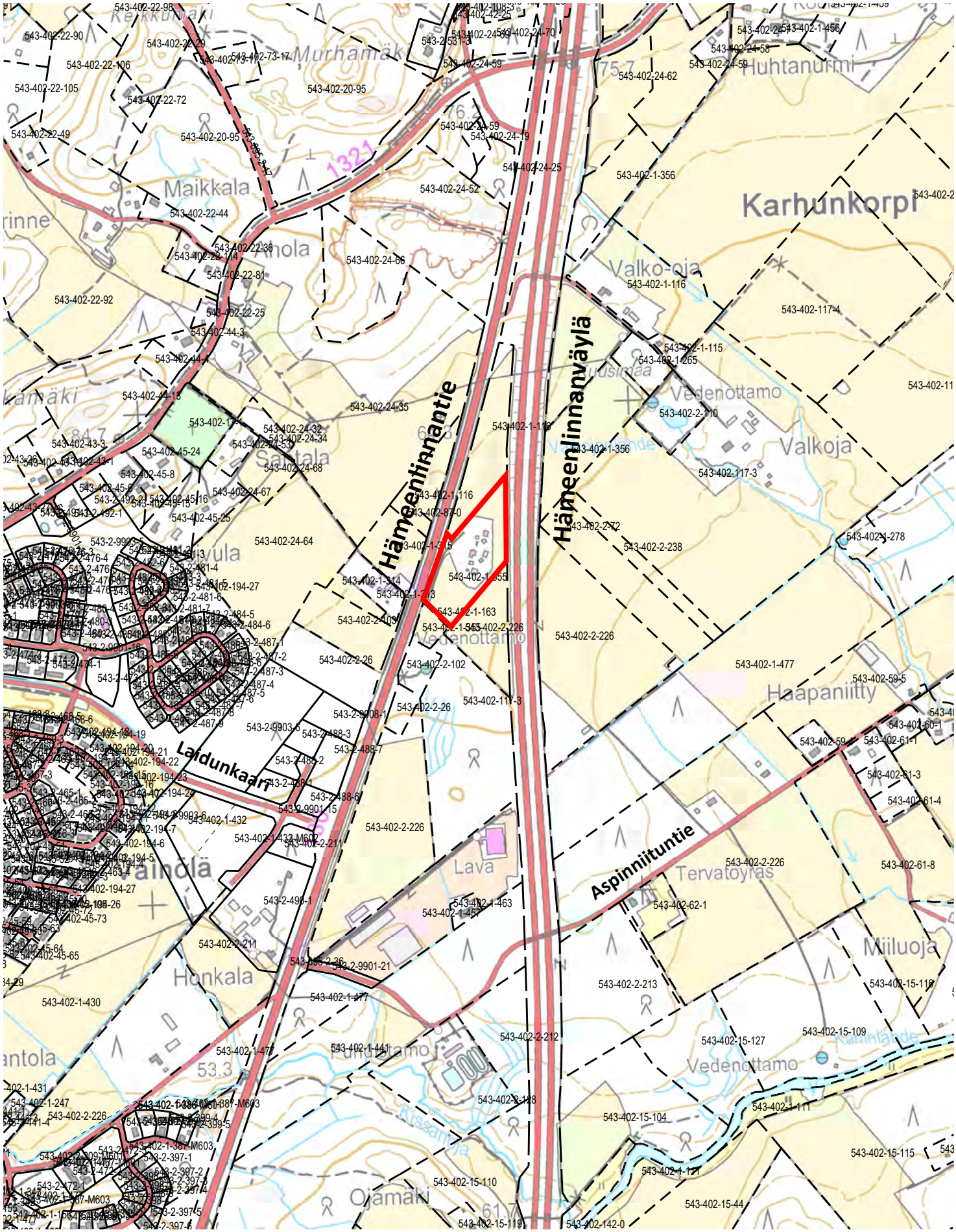
Hämeentientie
Hämeenlinnanväylä
Laidunkaari
Aspinniituntie
Karhunkorpi
Valko-oja
Valkoja
Vedenottamo
Maikkala
Saltala
Huhtanurmi
Haapaniitty
Tervatoyras
Miiluoja
Lava
Hunkala
Ojamäki
543-402-1-116
543-402-1-163
543-402-2-226
543-402-2-102
543-402-1-477
543-402-2-211
543-402-2-213
543-402-2-212
543-402-1-463
543-402-1-457
543-402-1-441
543-402-1-111
543-402-15-104
543-402-15-110
543-402-15-119
543-402-15-44
543-402-15-127
543-402-15-109
543-402-1-356
543-402-117-3
543-402-24-64
543-402-24-68
543-402-24-67
543-402-24-35
543-402-24-66
543-402-24-52
543-402-24-25
543-402-24-19
543-402-24-59
543-402-24-62
543-402-24-58
543-402-20-95
543-402-22-72
543-402-22-49
543-402-22-90
543-402-22-106
543-402-22-105
543-402-22-92
543-402-22-44
543-402-22-81
543-402-22-25
543-402-44-3
543-402-44-13
543-402-45-24
543-402-45-8
543-402-45-25
543-402-1-430
543-402-1-431
543-402-1-247
543-402-2-226
543-402-2-128
543-402-142-0
543-402-15-115
543-402-15-44
543-402-61-8
543-402-62-1
543-402-2-238
543-402-2-272
543-402-1-278
543-402-1-477
543-402-59-5
543-402-61-1
543-402-61-3
543-402-61-4
543-402-1-115
543-402-1-265
543-402-2-110
543-402-117-4
543-402-1-278
543-402-1-456
543-402-24-70
543-402-42-25
543-402-24-59
543-402-22-29
543-402-22-98
543-402-22-36
543-402-22-114
543-402-24-32
543-402-24-34
543-402-43-3
543-402-43-26
543-402-45-15
543-402-45-16
543-402-45-73
543-402-45-65
543-402-45-64
543-402-194-27
543-402-194-22
543-402-194-23
543-402-194-29
543-402-194-21
543-402-194-19
543-402-194-20
543-402-194-6
543-402-194-5
543-402-194-7
543-402-194-26
543-402-194-27
543-402-1-432
543-402-1-432-M603
543-402-1-387-M603
543-402-1-387-M603
543-402-1-387

Ote Nurmijärven kunnan
Kirkonkylän
osayleiskaavasta
Mittakaava 1: 5000

Nurmijärvellä 11.1. 2021

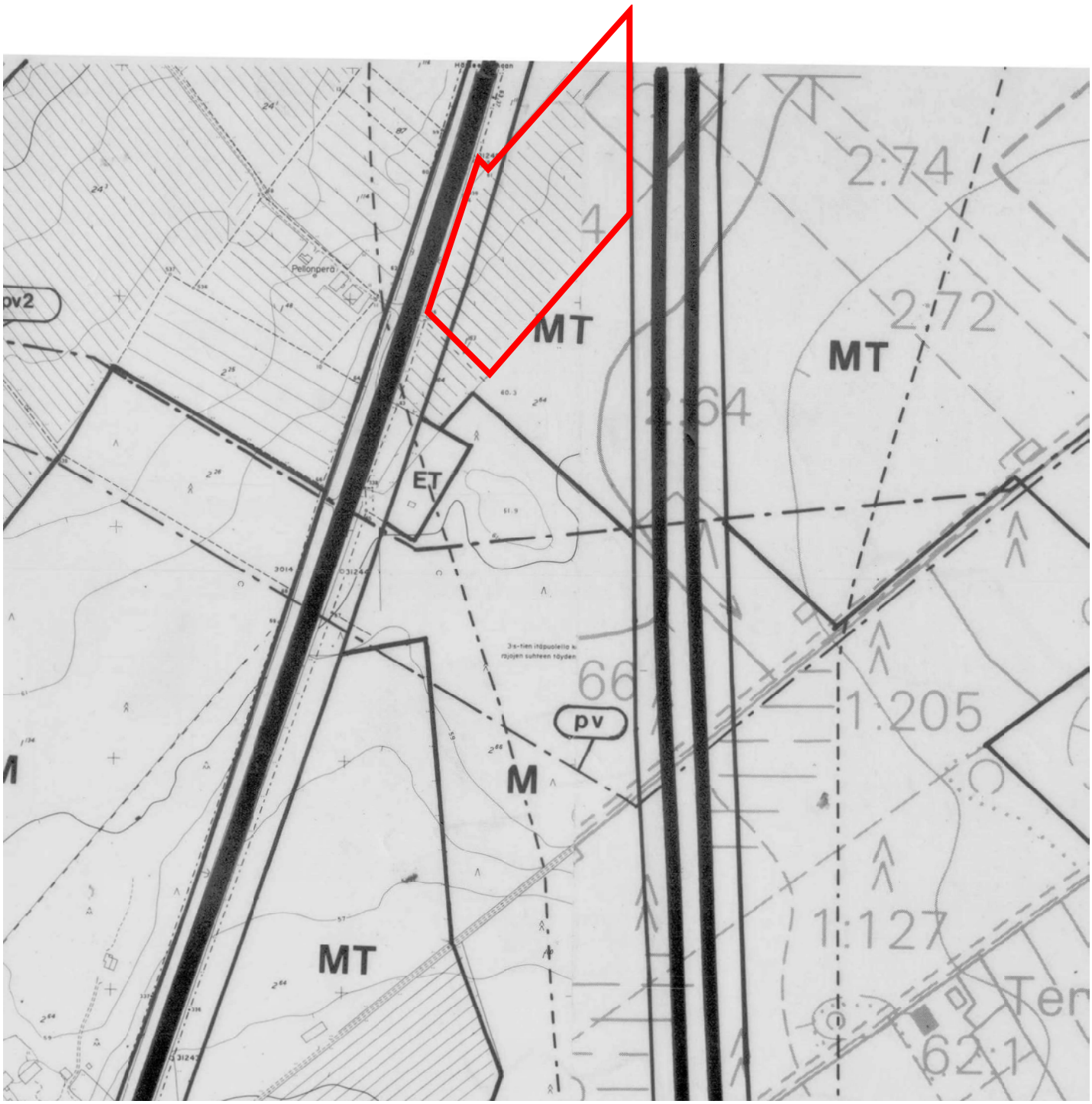

Hakemus koskee rakennuksia 1, 6, 7, ja 14

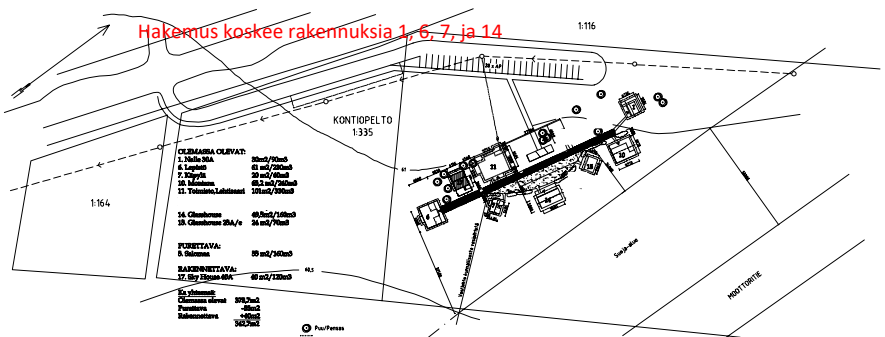

OLEMASSA OLEVAT:

1. Halle 30A	32m2/96m3
6. Lämpö	61 m2/200m3
7. Kippi	20 m2/40m3
10. Mökkeä	65,2 m2/245m3
11. Toimisto,Lahtisaari	101m2/300m3
14. Glasshouse	49,9m2/149m3
19. Glasshouse 25A/e	24 m2/70m3

PURETTAVA:

5. Saleuse	55 m2/140m3

RAKENNETTAVA:

17. Sky House 40A	40 m2/120m3

Ka yhteensä:

Olemassa olevat	379,7m2
Purettava	-55m2
Rakennettava	+40m2
	365,7m2

Muutos			Tarkist.
6	31.1.2019	Muutettu-5 Saleuse purettavin. Lisätty 17 Sky House 40A.	E.Lampén
5	13.2016	Muutettu 3 Iskurakan eurkitty purettavin. Lisätty pakalo 16 Ecoltor Fiskars.	E.Lampén
4	6.6.2017	Muutettu 8 Halle purettavin ja lisätty uusi pakalo 15. Glasshouse 25A/e Muutettu 12 ja lisätty 13, pakat uusi pelti tuulin	P.Sihvhonen
3	7.2.2014	Muutettu 9.Puhdas-puretavin ja lisätty 9uan pakalo 14. Glasshouse	T-O.Tolonen
2	27.1.2012	Lisätty 11 Lahtisaari	J.Angerla
1	3.3.2010	Lisätty 12 Herkeitto, ja 13 Saarni	E.Lampén
1	19.2.2010	Muutettu 4. jul purettavin. Lisätty 1uan pakalo Halle 30A	E.Lampén

Suunnittelija: Kontiotuote Oy	Suunnittelu: Kontiotuote Oy	Hyväksytty: Kontiotuote Oy	Yhteisrakennuksen vastuullisen suunnittelijan nimi ja yritys: Ylä-Syrjäkylän ympäristötarkastaja
Hankenimi: Näyttelyalue		Piirustuksen nimi: ASEMAPIIRROS	Mittakaava: 1:500
Kohteen osoite: Mooottoritie 139, 01901 Nurmijärvi		Piirustuksen sisältö: ASEMAPIIRROS	Piirustusnro:
Näyttelyalue Kontiotuote Oy Mooottoritie 139, 01901 Nurmijärvi			1:500

Kontiotuote Oy
PLM 93881 PUSKIAINEET PUH. 050 770 7450

Suun.		Hyv.	
Piirustaja: 21.1.2008 Mikko Lätt		Tarkastaja: EL	Tilaus no: