

NURMIJÄRVI

Palojoki

Kunnan rekisteritietoja

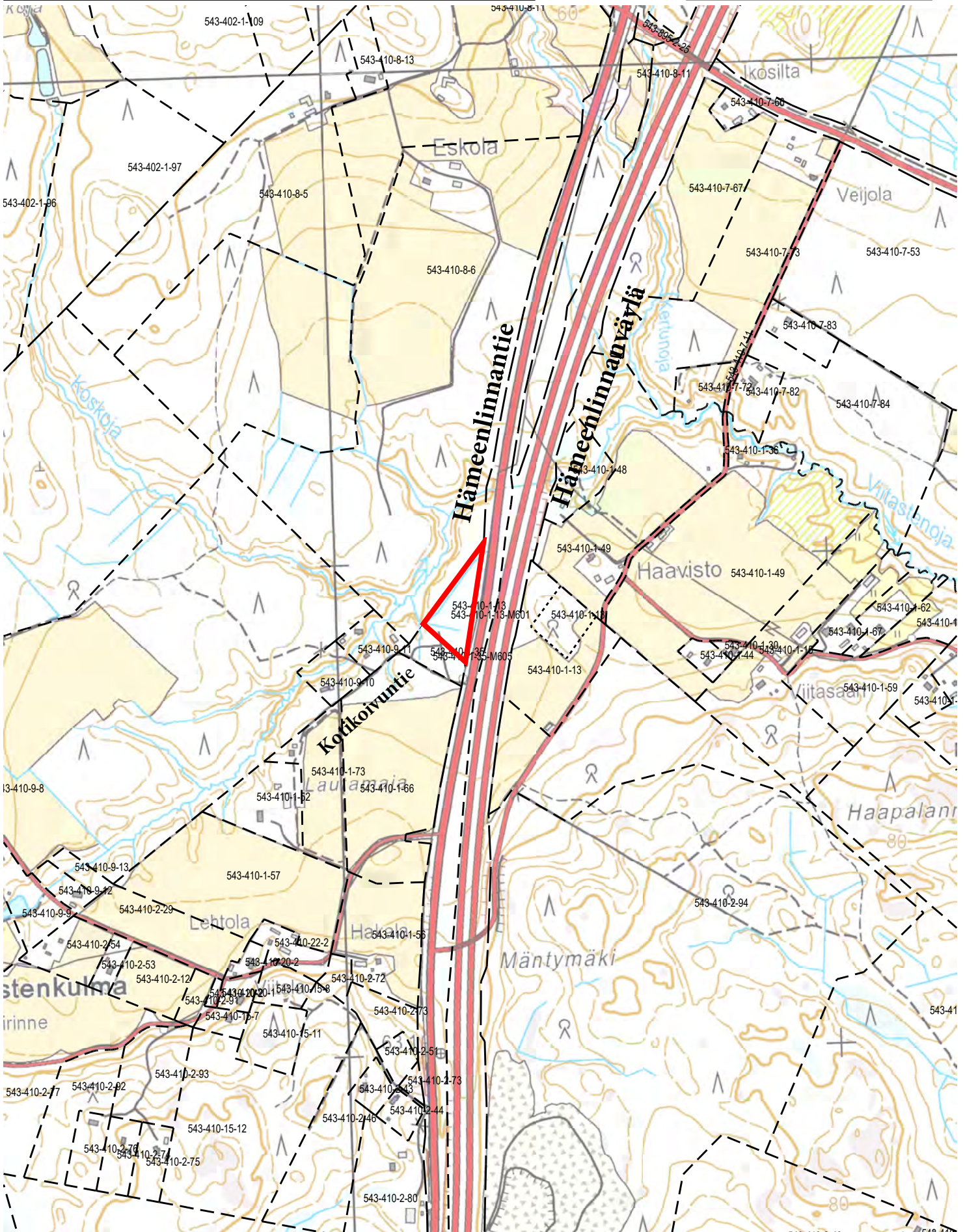
1:10 000

Tulostettu: 27.1.2020

AV

0

500 m



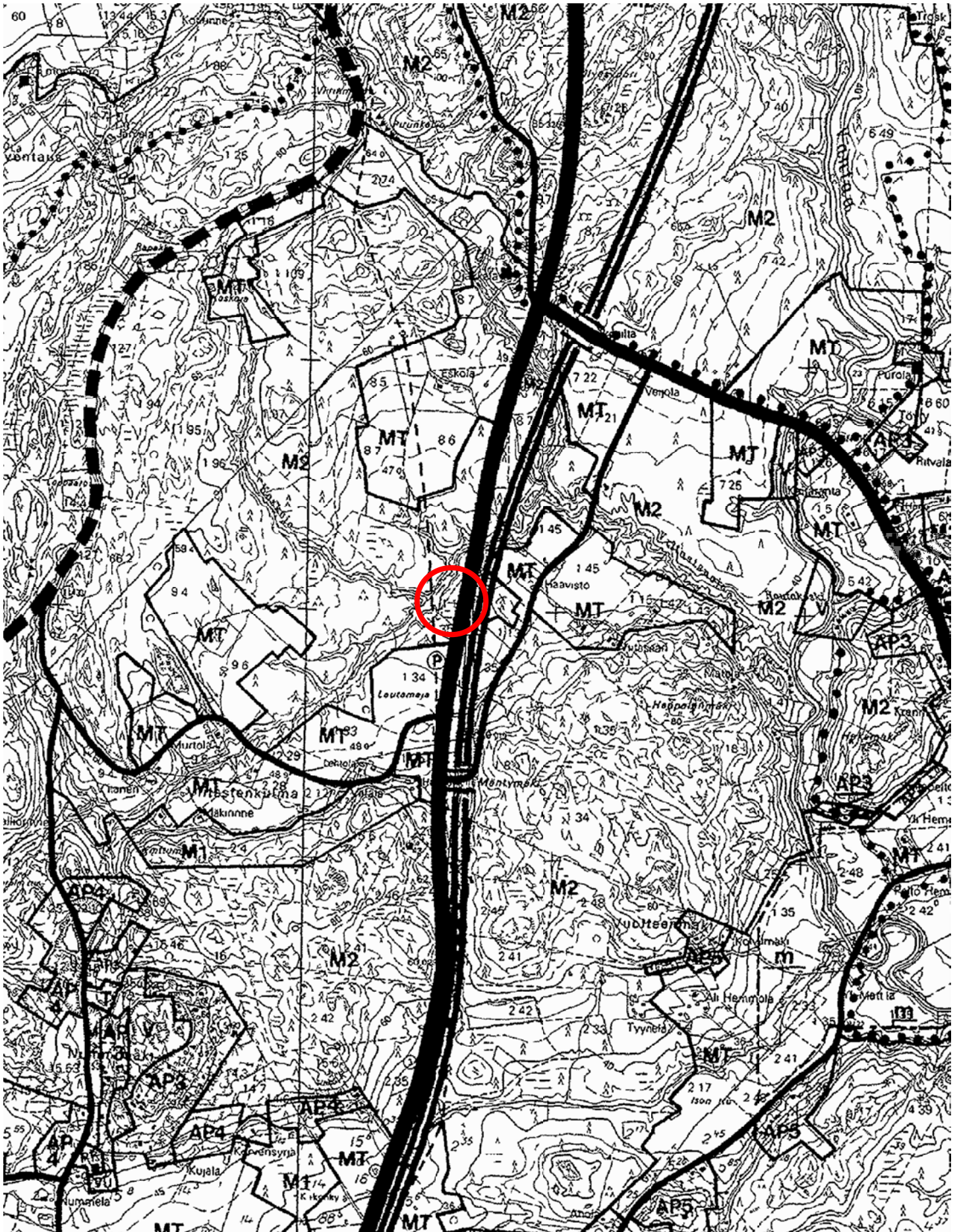
Ote Nurmijärven kunnan
Kokonaisyleiskaavasta

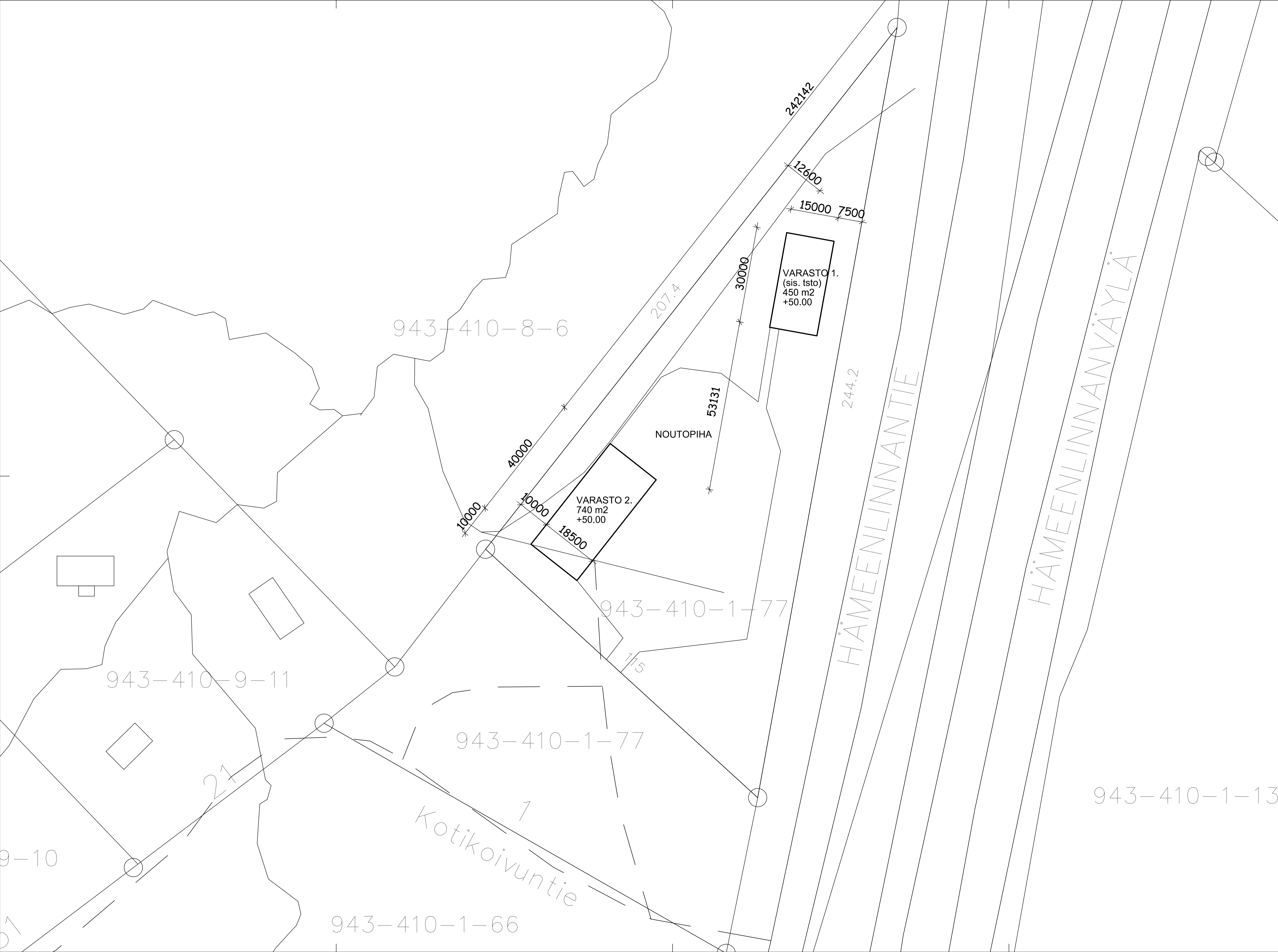
Mittakaava 1:20000

Nurmijärvellä

27.1. 2020

AV





Kiinteistötunnus 543-410-1-77
Tontin koko yhteensä 19.382 m²

UUDET VARASTORAKENNUKSET
rakennus 1. "Varasto + toimisto", kerrosala yhteensä: 450 m²
rakennus 2. "Varasto", kerrosala yhteensä: 740 m²
rakennettavat kerrosalat yhteensä: 1190 m²

RAKENNUSTEN PALOLUOKKA P3 (ym asetus 848/2017, talukko 1a.)
PALOVAARALLISUUSLUOKKA 1
SUOJAUSTASO 1

PALOKUORMA YLI 50 m² VARASTOISSA, JOTKA ERILLISIÄ PALO-OASTOJA: 1200 MJ/m²
YM asetus 848/2017, kohta 7.

HULEVEDET OHJATAAN HULEVESIVEMÄRIIN ERILLISEN PV-SUUNN. MUKAISESTI
KUVASSA KOROT ETRS-GK25 / N2000

Muutos	Pvm	Summ.	Tek.	Hyt.	Erityis	Muutos	
Nro	Päivä	luku	kuvaus	no	kuvaus	no	kuvaus
410	01.03.2021	1	1	77			
Käyttötarkoitus: UUDISRAKENNUS						Käyttötarkoitus: PÄÄPIIRUSTUS	
Käyttötarkoitus: Hallirakennukset Valtajärvi						Käyttötarkoitus: ASEMAPIIRUSTUS	
Käyttötarkoitus: Kotikoivuntie 1, 4300 Nurmijärvi						Käyttötarkoitus: ASEMAPIIRUSTUS	
Pvm: 01.03.2021						Pvm: 01.03.2021	
Tekijä: Mikko Taskinen						Tekijä: Mikko Taskinen	
Yhteystiedot: GSM 044 971 0134						Yhteystiedot: GSM 044 971 0134	
Suunnittelija: ARK						Suunnittelija: ARK1	