




## Kunnanhallitus

**Aika** 29.03.2021 klo 15:30 - 21:15

**Paikka** Teams -kokous

### Käsitellyt asiat

§	Otsikko	Sivu
§ 86	2-243 Kirkonkylän Rantapuiston aluetta koskeva asemakaavan muutos	4
§ 87	2-244 Asemakaavan muutos koskien Kirkonkylän Heikkarin kortteleiden 2026 ja 2027 välistä puistoaluetta ja kevyenliikenteen väylää	8
§ 88	Liittyminen Sarastia Oy:n Kirjastokirjojen ja oppikirjojen hankinnan kilpailutukseen ja sopimukseen	12
§ 89	Valtuustoaloite suojatien tekemiseksi Klaukkalantielle	14
§ 90	Ilmoitusasiat	17
§ 91	Lausunto Etelä-Suomen aluehallintovirastolle NCC Industry Oy:n hakemuksesta koskien luonnontilaisen noron vaarantamiskiellosta poikkeamista	18
§ 92	Nurmijärven kunnan ja kuntakonsernin tilinpäätös 2020	22
§ 93	Tilikauden 2020 talousarviopoikkeamien vahvistaminen	26
§ 94	Kehitys- ja keskusteluasiat	29
§ 95	Äänestyspaikkojen määrääminen vuonna 2021 toimitettavia kuntavaaleja varten	30
§ 96	Otto-oikeuden käyttäminen lautakuntien ja viranhaltijoiden päätöksiin	35

**Osallistujat**

	Nimi	Tehtävä	Lisätiedot
<b>Läsnä</b>	Räty Virpi, KOK	puheenjohtaja	
	Salonen Tarja, KESK	I vpj	saapui klo 16.07 §:n 90 aikana
	Peltonen Juha, SDP	II vpj	
	Hyvämäki Juha, KESK	jäsen	
	Hägg Arto, KOK	jäsen	
	Jalava Markku, KOK	jäsen	
	Pispala Leni, VIHR	jäsen	
	Raekannas Riikka, KESK	jäsen	
	Sailio Alpo, SDP	jäsen	
	Tapiolinna Maiju, PS	jäsen	
	Vaulamo Petri, KOK	jäsen	
	Huhtala Paula, KESK	varajäsen	poistui klo 16.07 §:n 90 aikana
	Toivonen Kallepekka, KESK	kv:n pj	saapui klo 15.43 §:n 86 aikana, poistui klo 19.33 §:n 95 aikana
Vainio Jari, KOK	kv:n I pj		
Latva Jerry, SDP	kv:n II pj	poistui klo 20.41 §:n 96 aikana	
Mäkelä Outi	esittelijä		
Kylväjä Outi	pöytäkirjanpitäjä		
<b>Muu</b>	Angervuori Aino	alueisännöitsijä	klo 18.53 - 19.29 § 94
	Forsström Sari	kunnanlakimies	klo 19.30 - 20.02 § 95
	Handolin-Kiilo Heidi	lukion rehtori	klo 15.55 - 16.00 § 88
	Heikkilä Taneli	asemakaavapäällikkö	klo 15.31 - 15.54 §§ 86 - 87
	Hirvonen Tiina	sivistysjohtaja	klo 16.35 - 20.50 §§ 92-96
	Kataja Kirsi	hankintapäällikkö	klo 15.55 - 16.00 § 88
	Kontio Erno	taloussuunnittelupäällikkö	klo 16.36 - 18.38 § 92
	Könönen Ville	tilakeskuksen päällikkö	klo 20.03 - 20.46 § 96
	Lehtonen Jouko	tekninen johtaja	klo 16.36 - 20.50 §§ 92 - 96
	Meronen Jyrki	kunnallistekniikan päällikkö	klo 18.54 - 19.29 § 94
	Nordgren Tiina	rehtori	klo 15.55 - 16.00 § 88
	Ojala Leena	henkilöstöjohtaja	klo 16.36 - 18.38 § 92
	Pihala Anita	yleiskaavapäällikkö	klo 16.08 - 16.35 § 91
	Rajahalme Ville	talousjohtaja	klo 16.36 - 18.54 §§ 92 - 93
	Sorvali Anu	kirjastonjohtaja	klo 15.55 - 16.00 § 88
	Vuorinen Katja	hallintojohtaja	klo 16.36 - 18.38 § 92

**Laillisuus ja päätösvaltaisuus**

Kokous todettiin laillisesti koolle kutsutuksi ja päätösvaltaiseksi.

Ptk tark.

**Pöytäkirjan tarkastajien valinta**

Pöytäkirjan tarkastajiksi valittiin Juha Peltonen ja Juha Hyvämäki.

**Käsitellyt asiat**

Käsittelyjärjestystä muutettiin siten, että asiat Valtuustoaloite suojatien tekemiseksi Klaukkalantielle ja Ilmoitusasiat käsiteltiin kokouksen neljäntenä ja viidentenä asiana.

86 - 96

**Allekirjoitukset**

Virpi Rätty  
puheenjohtaja

Outi Kylväjä  
pöytäkirjanpitäjä

**Pöytäkirjan tarkastus Nurmijärvellä 6.4.2021**

Juha Peltonen  
pöytäkirjantarkastaja

Juha Hyvämäki  
pöytäkirjantarkastaja

**Pöytäkirjan nähtävilläpito**

Nurmijärven kunnan internetsivuilla 07.04.2021



## 2-243 Kirkonkylän Rantapuiston aluetta koskeva asemakaavan muutos

Asemakaavoitus- ja rakennuslautakunta 02.03.2021 § 16

Asemakaavan muutos koskee rakentamatonta ja toteuttamatonta viheraluetta, Rantapuistoa Antturintien länsipuolella kortteleiden 2031 ja 2033 välissä. Alue on pääosin kunnan omistuksessa ja asemakaavan muutos käynnistetään kunnan aloitteesta osana NUUKA-toimenpidesuunnitelmaa. Asemakaavoitus tutkii kunnan kannalta tarpeettomien kiinteistöjen ja maa-alueiden käyttötarkoituksen muutosta ja alueen myymistä asuinrakentamisen tarpeisiin.

Alueen rakentamisen tutkiminen on ajankohtaista huomioiden kunnan taloustilanne ja pyrkimys keskittää ulkoilualueiden ja puistojen määrärahat sekä kunnossapitoresurssit eniten yleisöä palvelevien alueiden kehittämiseen ja ylläpitoon. Nämä alueet liittyvät laajempiin kokonaisuuksiin tai niillä on erityistä taajamakuvallista tai virkistysarvoa. Näiden alueiden vetovoimaisuuden lisääminen ja vastaavasti tarpeettomien ja hoitamattomien viheralueiden kaavoittaminen muuhun käyttöön on ajankohtaista Kirkonkylän tonttitarjonnan kannalta tärkeiden kohteiden viivästyessä, mm. Heinoja I:n alueen kaavavalituksen johdosta.

Voimassa olevassa asemakaavassa vuodelta 2007, KIRKONKYLÄ, Kirkonkylän päiväkotii II, alue on urheilu- ja virkistyspalvelujen aluetta, VU. Kuivatun järven osalta alue on istutettavaa puistoaluetta PL (Kirkonkylä, Länsiosat, vuodelta 1976) ja maatalousaluetta MT, (Kirkonkylä Aspinniitty, vuodelta 1957). Alueella ei ole oikeusvaikutteista yleiskaavaa. Alue on valmisteilla olevan Kirkonkylän osayleiskaavan (luonnos nähtävillä 2019) kerros- ja rivitalovaltaista asuinalueita, AKR. Alueen eteläpuolelle (kuivatun järven alue) on osoitettu ohjeellinen ulkoilureitti.

Uudenmaan voimassa olevissa vaihemaakuntakaavoissa alue on tiivistettävää aluetta ja taajamatoimintojen aluetta. Uusimaakaava 2050, Helsingin seudun maakuntakaava on hyväksytty maakuntavaltuustossa 25.08.2020. Siinä alue on osoitettu taajamatoimintojen kehittämisvyöhykkeeksi ja keskustatoimintojen alueeksi.

Alueelle on taajaman tiivistämistavoitteiden mukaisesti tavoitteellista osoittaa asumista olemassa olevien palvelujen, yhdyskuntateknisen verkoston ja hyvien julkisten kulkuyhteyksien äärelle. Alueen rakentaminen lisää keskusta-alueen asukaspuhjaa ja tukee jo olemassa olevien palvelujen kannattavuutta ja kehittymistä. Alueelle on laadittu kaksi vaihtoehtoista ratkaisumallia kaavakarttaesityksenä sekä useita havainnekuvia mahdollisista toteutusvaihtoehdoista.

Vaihtoehtoverailujen perustella alueen asemakaavan muutosluonnokseksi on esitetty kahta vaihtoehtoa. Näissä vaihtoehtoissa, VE 1 ja VE 2, alue on osoitettu keskustaluonteisille minitaloille, joiden korkeutta ja leveyttä on ohjattu kaavamääräyksin, jotta tarvittavat vapaat näkymät ikkunoista, palomääräykset, autopaikat ja riittävät piha-alueet oleskeluun, lumitiloiksi ja hulevesien hallintaan voidaan osoittaa. Rakennusten runkosyvyys on rakennusalan mukaisesti 5-



Asemakaavoitus- ja rakennuslautakunta	§ 16	02.03.2021
Kunnanhallitus	§ 86	29.03.2021

6 metriä, mikä mahdollistaa erilaiset toteutusvaihtoehdot, tonttikoosta riippuen, pienestä tupakeittiöasunnosta aina suurempiin perheasuntoihin (5-h+k+s). Alueen tonttien koot vaihtelevat välillä 400m<sup>2</sup>- 500 m<sup>2</sup>. Tonttien kerroskorkeus ja räystäskorkeus on rajoitettu, etteivät rakennukset varjosta toisiaan.

Huomattavaa on, että rakennukset ovat ”minitaloja” lähinnä Nurmijärven mittakaavassa, johtuen pienistä tonteista, mutta esim. n. 100 k-m<sup>2</sup>:n omakotitalo on pääkaupunkiseudun läheisyydessä varsin tavanomaisen kokoinen. Alue on tarkoitettu rakentajille, jotka arvostavat palveluiden, harrastusmahdollisuuksien ja joukkoliikenneyhteyksien läheisyyttä, mutta eivät tarvitse suurta tonttia talonsa ympärille ja jotka elämäntilanteestaan johtuen (pienet lapset, pieni ruokakuntakoko) etsivät nimenomaan pienempiä ja kohtuuhintaisempia tontteja.

Kirkonkylän keskusta-alueen kaavoitetut tontit ovat osoittautuneet sen verran hintaviksi, että kunta tutkii pinta-alaltaan pienempien ja vastaavasti edullisempien tonttien osoittamista keskusta-alueen läheisyyteen. Kunnan myytävien tonttien hinta määräytyy pinta-alaperusteisesti (arviolta noin 70-80 e/m<sup>2</sup>), joten pienet tontit ovat myös nuorten ja lapsiperheiden taloudellisten reunaehtoien puitteissa mahdollisia vaihtoehtoja.

**Vaihtoehdossa 1** alue on osoitettu pientaloasumiseen kaavamerkinnällä AO-12. Tämä merkintä tarkoittaa, että alueelle voi rakentaa 12 kpl pienimittakaavaisia omakotitaloja. Vaihtoehto edellyttää kadun rakentamista alueen länsipuolelle. (Kadun edellyttämät kääntöpaikka ja näkemät tarkentuvat ehdotusvaiheessa). Alueen eteläosaan on osoitettu tätä korttelia, mutta myös koko taajamaa palveleva puisto leikkialueineen. Tämä liittyy kuivatun järven alueen ulkoilureitistöihin.

**Vaihtoehdossa 2** alue on osoitettu pientaloasumiseen kaavamerkinnällä AO-12 sekä yhtiömuotoiseksi erillispientalojen korttelialueeksi AP-12. Tässä vaihtoehdossa vältytään kadunrakennuskustannuksilta, sillä mahdollisen kadun alue on tässä vaihtoehdossa osa tonttia. Alueen eteläosa on myös tässä vaihtoehdossa osoitettu puisto leikkialueineen.

Huomattava kuitenkin on, että yhtiömuotoiset tontit myydään tarjousperusteisesti, eikä kunta todennäköisesti saa alueesta samaa tuottoa kuin erillisistä tonteista, joten kaavataloudellisesti vaihtoehdot eivät välttämättä oleellisesti poikkea toisistaan. Kunta valmistelee lisäksi toisen rakentamattoman viheralueen osoittamista lähinnä yhtiömuotoiseen rakentamiseen Perttulantien eteläpuolella.

Heinoja I:n alueelta on lähiaikoina tulossa myyntiin arviolta n. 100 erillispientalotonttia keskimääräiseltä pinta-alaltaan n. 1000 m<sup>2</sup>. Myös Klaukkalan Jokimetsän alueelta on alustavien kaavarunkoluonnosten perustella tulossa myyntiin suurin piirtein saman verran suurempia omakotitalotontteja maanhankinnan luovutusaikataulujen mukaisesti alustavasti 2020-luvun loppupuolella, kun alueen kadut ja kunnallistekniikka on asemakaavaan mukaisesti rakennettu.

Koska alue liittyy jo olemassa olevaan yhdyskuntatekniseen huoltoon ja katuverkostoon, edellyttää rakentaminen melko kohtuullisia kustannuksia kunnallistekniikan ja mahdollisesti yhden kadun rakentamisen osalta. Olemassa olevia katualueita on myös tarkoitus kehittää erityisesti kevyen liikenteen näkökulmasta ja huomioida yhteydet kuivatun järven alueen



Asemakaavoitus- ja rakennuslautakunta	§ 16	02.03.2021
Kunnanhallitus	§ 86	29.03.2021

reitistöille. Asemakaavan muutoksessa huomioidaan olemassa oleva maanalaiset johdot merkinnällä ”maanalaiselle johdolle varattu alueen osa”.

Koska asemakaavan muutos koskee puistoaluetta, on se vaikutuksiltaan merkittävä ja sen hyväksyy valtuusto.

#### **Esittelijä**

Tekninen johtaja

#### **Esitys**

Asemakaavoitus- ja rakennuslautakunta keskustelee vaihtoehdoista, ilmoittaa asemakaavan vireille tulleeksi ja esittää kunnanhallitukselle, että se hyväksyy vaihtoehtoiset asemakaavan muutosluonnokset sekä asettaa ne MRA 30 §:n mukaisesti nähtäville 30 päivän ajaksi.

#### **Valmistelija**

kaavoitusarkkitehti Katri Peltoniemi, katri.peltoniemi@nurmijarvi.fi

#### **Päätös**

Esitys hyväksyttiin.

Kunnanhallitus 29.03.2021 § 86  
268/10.02.03/2021

#### **Esittelijä**

Kunnanjohtaja

#### **Esitys**

Kunnanhallitus päättää hyväksyä vaihtoehtoiset asemakaavan muutosluonnokset ja asettaa suunnitteluaineiston MRA 30 § mukaisessa tarkoituksessa nähtäville 30 päivän ajaksi.

#### **Valmistelija**

kaavoitusarkkitehti Katri Peltoniemi, katri.peltoniemi@nurmijarvi.fi

#### **Käsittely**

Arto Hägg esitti Peltosen kannattamana, että tehdään seuraava lisäys:  
Jatkosuunnittelussa turvataan jalankulkuyhteys "Järvilinnuntien" paikalla.

Kunnanhallitus hyväksyi Häggin esityksen yksimielisesti.

#### **Päätös**

Hyväksyttiin esitys.

Lisäksi kunnanhallitus lisäsi yksimielisesti, että jatkosuunnittelussa turvataan jalankulkuyhteys "Järvilinnuntien" paikalla.



Asemakaavoitus- ja  
rakennuslautakunta  
Kunnanhallitus

§ 16

02.03.2021

§ 86

29.03.2021

#### Liitteet

Liite[1]

2-243 Rantapuisto kaavakartta minitalo VE I -OK

Liite[2]

2-243 Rantapuisto kaavakartta minitalo VE II -OK+yhtiömuotoiset

Liite[3]

2-243 Rantapuisto, vireilletulo+luonnos pkt



## 2-244 Asemakaavan muutos koskien Kirkonkylän Heikkarin kortteleiden 2026 ja 2027 välistä puistoaluetta ja kevyenliikenteen väylää

Asemakaavoitus- ja rakennuslautakunta 02.03.2021 § 17

Asemakaavan muutos koskee rakentamatonta ja toteuttamatonta puistoaluetta sekä pyörätietä Perttulantien eteläpuolella kortteleiden 2026 ja 2027 välissä. Alue on pääosin kunnan omistuksessa ja asemakaavan muutos käynnistetään kunnan aloitteesta osana NUUKA-toimenpide suunnitelmaa. Asemakaavoitus tutkii kunnan kannalta tarpeettomien kiinteistöjen ja maa-alueiden käyttötarkoituksen muutosta ja alueen myymistä asuinrakentamisen tarpeisiin.

Alueen rakentamisen tutkiminen on ajankohtaista huomioiden kunnan taloustilanteen ja pyrkimyksen keskittää ulkoilualueiden ja puistojen määrärahat sekä kunnossapitoresurssit eniten yleisöä palvelevien alueiden kehittämiseen ja ylläpitoon. Nämä alueet liittyvät laajempiin kokonaisuuksiin tai niillä on erityistä taajamakuullista tai virkistysarvoa. Näiden alueiden vetovoimaisuuden lisääminen ja vastaavasti tarpeettomien ja hoitamattomien viheralueiden kaavoittaminen muuhun käyttöön on ajankohtaista Kirkonkylän tonttitarjonnan kannalta tärkeiden kohteiden viivästyessä mm. Heinoja I:n alueen kaavavalituksen johdosta. Erityistä kiinnostusta tontteihin on palautteissa ilmennyt keskusta-alueella ja sen läheisyydessä.

Alueen asemakaava KIRKONKYLÄ AK-kortteli, Aleksis Kiven tie, on vuodelta 1992, ja sen mukaan alue on puistoa (VP) ja kevyenliikenteen väylää (pp, jalankululle ja pyöräilylle varattu katu). Uudenmaan voimassa olevissa vaihemaakuntakaavoissa (yhdistelmäkartta 2021) alue on tiivistettävää aluetta ja taajamatoimintojen aluetta. Uusimaakaava 2050, Helsingin seudun maakuntakaava on hyväksytty maakuntavaltuustossa 25.08.2020. Siinä alue on osoitettu taajamatoimintojen kehittämisvyöhykkeeksi ja keskustatoimintojen alueeksi.

Alue on valmisteilla olevan Kirkonkylän osayleiskaavan (luonnos nähtävillä 2019) mukaisesti kerrostalovaltaista asuinalueita, AK-3. Aluetta on tarkoitus kehittää pienin toimenpitein.

Alue ei Perttulantien välittömässä läheisyydessä sovellu virkistyskäyttöön ilman kustannuksiltaan merkittävää melusuojausta, sillä myös julkisia ulko-oleskelualueita koskevat valtioneuvoston ohjeavot liikennemelun äänitasoista ja suuri osa alueesta sijaitsee melualueella. Viheralueelle ei ole tällä hetkellä rakennettua kulkuyhteyttä ja se onkin lähinnä ”väliviheraluetta” tonttien ja tien välissä. Pyörätien eteläosa ei ole kunnan omistuksessa ja edellyttäisi maanhankintaa. Alueella sijaitsee muuntamo ja useita maanlaisia johtoja, joiden siirtokustannukset ovat merkittävät ja joille olisi suunnitelmassa tarkoituksenmukaista varata alueet (merkinnällä maanalainen johto). Alueella sijaitseva pienehkö vanha asuinrakennus sijoittuu piha-alueineen Perttulantien melu- tai näkemäalueelle, eikä näin ollen voi luontevasti säilyä.

Alueelle on kuitenkin taajaman tiivistämistavoitteiden mukaisesti tavoitteellista osoittaa keskustaluonteista asumista olemassa olevien palvelujen, yhdyskuntateknisen verkoston ja hyvien





Asemakaavoitus- ja  
rakennuslautakunta  
Kunnanhallitus

§ 17 02.03.2021

§ 87 29.03.2021

julkisten kulkuyhteyksien äärelle. Alueen rakentaminen lisää keskusta-alueen asukas pohjaa ja tukee jo olemassa olevien palvelujen kannattavuutta ja kehittymistä.

Alueelle on laadittu kolme vaihtoehtoista ratkaisumallia kaavakarttaesityksenä sekä useita toteutusvaihtoehtoja havainnekuvatasolla. Lopullinen asemakaavakartta voi perustua johonkin näistä tai yhdistelmään useammasta vaihtoehdosta. Tällä pyritään siihen, että asemakaavoitus saa kartoitettua todelliset tarpeet alueen kehittämiseksi

- *kuntalaisilta*
- *potentiaalisilta yhteistyökumppaneilta eli rakentajilta (yksityiset ja liiketaloudelliset)*
- *päätöksenteolta.*

Alue on osoitettu pääosin asumiseen kaavamerkinnällä A-X. Tämä merkintä tarkoittaa, että alueen tarkempi käyttötarkoitus tarkentuu kaavaprosessin aikana edellä mainittujen tekijöiden toimesta ja erityisesti mahdollisten yhteistyökumppanien löytyessä. Lisäksi ratkaistavia, ehdotusvaiheeseen mennessä tarkentuvia yksityiskohtia ovat:

- *puistoalue korttelin keskellä* (tila 543-402-12-52, jolla sijaitsee useita maanalaisia johtoja, eikä sitä täten voida osoittaa rakentamiseen): käyttö korttelialueen piha-alueena, korttelipuistona, jota ympäröivät tontit käyttävät, yleisenä puistoalueena (leikki, oleskelu, levähdys) tai korttelikohtaisena palstaviljelyalueena?
- *Asemakaavan mukaisen kevyenliikenteen yhteyden tarpeellisuus*: (yhteys Punamullantieltä Perttulantielle), sen mahdolliset linjausvaihtoehdot, toteutus puistoraitina/kevyenliikenteenväylänä tai toteutus tontin sisäisenä kulkuyhteytenä ja olemassa olevan muuntamon huoltoyhteys
- *Perttulantien risteyksen edellyttämät tilantarpeet*: näkemäalueet, uuden liittymän etäisyys risteyksestä ja risteyksen kehittäminen tulevaisuudessa sekä sen edellyttämät tilavaraukset
- *pysäköintialueen toteutusvaihtoehdot*: toteutus yleisenä pysäköintialueena (LP), kohdentaminen ulkoilun alueen käyttöön ja ympäröiville kiinteistöille (autopaikkatarpeen arviointi alueella huomioiden myös muut käynnissä olevat kaavahankkeet), autopaikkojen korttelialueena (LPA) joka osoitettu tiettyjen kiinteistöjen käyttöön tai yksinkertaisimmillaan tontin osana, autopaikoille varattu alue (p).

Vaihtoehtoisissa tontinkäyttösuunnitelmissa on tutkittu alueen osoittamista erillispientalojen (yhtiömuotoinen ja ryhmärakentaminen), rivitalojen, luhtitalojen ja kerrostalojen korttelialueeksi. Samalla on tutkittu korttelialueen käyttötarkoituksen vaikutus autopaikkatarpeeseen, kulkuyhteystarpeisiin sekä kunnallistekniikan saavutettavuus. Asemakaavan muutoksen yhteydessä selvitetään myös olemassa olevien kerrostalotonttien autopaikkatilannetta ja Parkkimäen urheilun alueen autopaikkatarvetta erityisesti tapahtumien aikana.

Kaavakartta **VE 1** soveltuu lähinnä yhtiömuotoisille erillispientalorakentamiseen. Kerrosluku olisi I-II-kerrosta ja rakennusoikeus toteutuksesta riippuen n. 700-1200 k-m<sup>2</sup>.

**VE2 ja VE3** soveltuvat lähinnä rivi-, luhti- ja kerrostalorakentamiseen. AKR-kohteissa kerroksia olisi I-II, rakennusoikeus n. 1500 k-m<sup>2</sup>. Kerrostalokohteessa kerrosluku olisi IV 1/3 ja rakennusoikeus n. 2000 k-m<sup>2</sup>. Huomioitavaa kuitenkin on, etteivät esimerkiksi tehokas kerrostalotontti (2000 k-m<sup>2</sup>) ja yleinen pysäköinti (LP) ole yhdessä mahdollisia johtuen tontin rakennusoikeudesta johtuvasta suuresta autopaikkatarpeesta.



Asemakaavoitus- ja  
rakennuslautakunta  
Kunnanhallitus

§ 17 02.03.2021

§ 87 29.03.2021

Asemakaavaprosessin osana järjestetään osallistava kysely alueen asukkaille ja kuntalaisille sekä tiedotetaan hankkeesta mahdollisille yhteistyökumppaneille. Hankkeen mahdollisia yhteistyökumppaneita ovat valitusta vaihtoehdosta riippuen alueesta kiinnostuneet rakennusliikkeet, yleishyödylliset rakentajat, ryhmärakentajat ja talotehtaat.

Alueen rakentaminen ei edellytä merkittävää kadunrakentamista tai yhdyskuntateknisiä asennuksia kevyenliikenteen yhteystarpeesta, paikoitustilan tarpeesta ja valitusta vaihtoehdosta riippuen.

Koska asemakaavan muutos koskee puistoaluetta, on se vaikutuksiltaan merkittävä ja sen hyväksyy valtuusto.

#### **Esittelijä**

Tekninen johtaja

#### **Esitys**

Asemakaavoitus- ja rakennuslautakunta keskustelelee vaihtoehdoista sekä osallistamistavoista, ilmoittaa asemakaavan vireille tulleeeksi ja esittää kunnanhallitukselle, että se hyväksyy vaihtoehtoiset asemakaavan muutosluonnokset sekä asettaa ne MRA 30 §:n mukaisesti nähtäville 30 päivän ajaksi.

#### **Valmistelija**

kaavoitusarkkitehti Katri Peltoniemi, katri.peltoniemi@nurmijarvi.fi

#### **Päätös**

Esitys hyväksyttiin.

Suomi poistui esteellisenä (intressijäävi) asian käsittelyn ja päätöksenteon ajaksi.

Kunnanhallitus 29.03.2021 § 87

271/10.02.03/2021

#### **Esittelijä**

Kunnanjohtaja

#### **Esitys**

Kunnanhallitus päättää hyväksyä vaihtoehtoiset asemakaavan muutosluonnokset ja asettaa suunnitteluaineiston MRA 30 § mukaisessa tarkoituksessa nähtäville 30 päivän ajaksi.

#### **Valmistelija**

kaavoitusarkkitehti Katri Peltoniemi, katri.peltoniemi@nurmijarvi.fi



Asemakaavoitus- ja  
rakennuslautakunta  
Kunnanhallitus

§ 17

02.03.2021

§ 87

29.03.2021

### **Päätös**

Hyväksyttiin esitys.

### **Liitteet**

- Liite[4] 2-244 kaavakarttavaihtoehto VE1a-VE AO-5 ja AO-9
- Liite[5] 2-244 kaavakarttavaihtoehto VE2-VE AKR ja AK
- Liite[6] 2-244 kaavakarttavaihtoehto VE3-VE ARK ja AK
- Liite[7] 2-244 vireilletulo+luonnos pkt



## Liittyminen Sarastia Oy:n Kirjastokirjojen ja oppikirjojen hankinnan kilpailutukseen ja sopimukseen

Kunnanhallitus 29.03.2021 § 88  
403/02.08.00/2021

Sarastia Oy valmistee yhteishankintana kirjaston kirjojen ja siihen liittyvien AV-materiaalien, oppikirjojen sekä digitaalisten oppimateriaalien kilpailutusta. Kilpailutus on määrä toteuttaa vuoden 2021 aikana ja kilpailutuksen tarkemmat suuntaviivat määrittyvät mukaan ilmoittautuvien asiakkaiden toiveiden perusteella.

Hankinnan kohteena on kotimainen yleinen kirjallisuus ja siihen liittyvä AV-materiaali, ulkomainen englanninkielinen kirjallisuus, ulkomainen ruotsinkielinen kirjallisuus, ulkomainen muun kielinen kirjallisuus, kotimaiset ja ulkomaiset nuotit ja kotimaiset äänikirjat.

Kilpailutukseen ovat tulossa myös peruskoulun oppikirjat ja AV-materiaalit, aikuiskoulutukseen tarkoitetut oppikirjat ja niihin liittyvät AV-materiaalit sekä digitaaliset oppimateriaalit. Kilpailutuksessa tullaan huomioimaan oppivelvollisuuden laajentuminen myös toisen asteen oppikirjojen osalta.

Nurmijärven kunta on sitoutuneena KuntaPron (nykyinen Sarastia) voimassa olevaan oppikirjojen sopimukseen (liitteenä), samoin kunta on sitoutuneena KuntaPron Kirjastokirjojen ja niihin liittyvien av-materiaalien sopimukseen (liitteenä). Digitaalisten oppimateriaalien osalta kunta on mukana Tieran Edustore -sopimuksessa. Valmisteilla oleva kilpailutus vastaa hyvin Nurmijärven kunnan tarpeeseen sekä sisällöllisesti että aikataulullisesti. Osallistumalla kilpailutukseen jo sen valmisteluvaiheessa on mahdollisuus vaikuttaa tarjouspyynnön sisältöön. Digitaalisten oppimateriaalien osalta kunta voi ilmoittaa Sarastialle optioasiakkuuden, jolloin ko. osaan voidaan tarvittaessa liittyä sopimuskauden aikana. Edellinen sopimus on tullut voimaan 2015, joten uudella kilpailutuksella saadaan kustannukset ja määrittelyt vastaamaan tämän hetken tarvetta ja markkinatilannetta.

Liittymisen ennakoitu arvo (alv 0%) vuositasolla on yhteensä noin 885 000 €, digitaalisten materiaalien kanssa enimmillään 1 205 000 €. Alla tarkempi erittely arvioituista hankintavolyymeista. Arviot perustuvat nykykustannuksiin sekä laskennallisiin arvioihin tulevasta materiaalitilanteesta.

- kirjaston kirjat ja materiaalit: noin 165 000 €/vuosi
- oppikirjat, peruskoulu: noin 680 000 €/vuosi,
- oppikirjat, lukio: noin 40 000 €/vuosi
  
- peruskoulun digitaaliset materiaalit 90 000 €/vuosi, optioasiakkuus
- toisen asteen digitaaliset materiaalit: 150 000 €/vuosi (2022) ja 240 000 €/vuosi (2023-24), optioasiakkuus

**Oheismateriaali:**

- sopimus oppikirjojen hankinnasta liitteineen (KuntaPro)
- sopimus kirjastokirjojen hankinnasta liitteineen (KuntaPro)
- liittymislomake (Sarastia)

**Esittelijä**

Kunnanjohtaja

**Esitys**

Kunnanhallitus päättää, että Nurmijärven kunta liittyy Sarastia Oy:n kirjaston kirjojen ja oppikirjojen kilpailutukseen ja sopimukseen koko sopimuskaudelle.

Nurmijärven kunta ei liity kilpailutukseen tällä päätöksellä vaan vasta myöhemmin tehtävällä kirjallisella sitoumuksella. Kunnanhallitus valtuuttaa hankintapäällikön allekirjoittamaan Sarastia Oy:lle toimitettavan liittymisilmoituksen.

Pöytäkirja tarkastetaan tämän asian osalta heti kokouksessa.


**Valmistelija**

hankintapäällikkö Kirsi Kataja, puh. 04 317 2040

**Päätös**

Hyväksyttiin esitys.

Pöytäkirja tarkastettiin tämän asian osalta heti kokouksessa.



Valtuusto	§ 99	16.12.2020
Kunnanhallitus	§ 24	18.01.2021
Tekninen lautakunta	§ 19	04.03.2021
Kunnanhallitus	§ 89	29.03.2021

## Valtuustoaloite suojatien tekemiseksi Klaukkalantielle

Valtuusto 16.12.2020 § 99

Johannes Haapalainen (kd.) ja 7 allekirjoittajaa esittävät suojatien tekemistä Klaukkalantielle (Perttulan suunnasta saavuttaessa ennen Kirkkotien kiertoliittymää).

### Päätös

Aloite lähetettiin kunnanhallitukselle valmisteltavaksi.

Kunnanhallitus 18.01.2021 § 24

### Esittelijä

Kunnanjohtaja

### Esitys

Kunnanhallitus päättää ohjata valtuustoaloitteen ympäristötoimialalle valmisteltavaksi.

### Valmistelija

hallintojohtaja Katja Vuorinen, puh. 040 317 4000

### Päätös

Hyväksyttiin esitys.

Tekninen lautakunta 04.03.2021 § 19

Johannes Haapalainen ja 7 muuta valtuutettua ovat valtuuston kokouksessa 16.12.2020 § 99 esittäneet, että Klaukkalantielle toteutettaisiin suojatie Perttulan suunnasta saavuttaessa ennen Kirkkotien kiertoliittymää.

Klaukkalantien-Kirkkotien-Alitilantien kiertoliittymään liittyvä katusuunnitelmaehdotus hyväksyttiin teknisessä lautakunnassa 27.10.2016 § 76. Katusuunnitelmaehdotuksesta tehtiin nähtävillä oloaikana muistutus, jossa esitettiin, että Klaukkalantielle merkittäisiin suojatie kiertoliittymän pohjoishaaraan. Listatekstin vastineessa todettiin tuolloin, että kiertoliittymän pohjoishaaraan ei



Valtuusto	§ 99	16.12.2020
Kunnanhallitus	§ 24	18.01.2021
Tekninen lautakunta	§ 19	04.03.2021
Kunnanhallitus	§ 89	29.03.2021

ole tarvetta esittää suojatietä tasossa Klaukkalantien ylitse, koska kiertoliittymän etelähaarassa on kevyen liikenteen alikulku, joka on Klaukkalantien puolelta toiselle siirtymiseen kevyen liikenteen liikenneturvallisuuden kannalta paras ratkaisu.

Klaukkalantie on loppuvuodesta 2020 muuttunut kunnan hallinnoimaksi ja ylläpitämäksi kaduksi. Klaukkalan kehätien (Klaukkalan ohikulkutie) liikenteelle oton myötä Klaukkalantien liikennemäärät ovat jonkin verran vähentyneet. Edellä mainitusta huolimatta Klaukkalantien liikennemäärät ovat edelleen suuret kiertoliittymän alueella ja tien nopeusrajoitus on 50 km/h, joten suojatien merkitseminen saattaisi edellyttää painonappiliikennevalojen toteuttamista kyseiseen kohtaan. Kevyen liikenteen liikenneturvallisuuden kannalta on perusteltua, että suojatietä ei merkitä Klaukkalantien-Kirkkotien-Alitilantien kiertoliittymän pohjoishaaraan.

#### **Esittelijä**

Tekninen johtaja

#### **Esitys**

Tekninen lautakunta päättää, että Klaukkalantielle ei merkitä suojatietä Klaukkalantien-Kirkkotien-Alitilantien kiertoliittymän pohjoishaaraan.

Tekninen lautakunta antaa kunnanhallitukselle ja edelleen valtuustolle esittelytekstin mukaisen vastineen Johannes Haapalaisen ym. valtuustoaloitteeseen. Tekninen lautakunta esittää, että aloite ei anna aihetta muihin toimenpiteisiin ja että se todetaan loppuun käsitellyksi.

#### **Valmistelija**

liikenneinsinööri Pia Korteniemi, pia.korteniemi@nurmijarvi.fi

#### **Päätös**

Esitys hyväksyttiin.

Kunnanhallitus 29.03.2021 § 89  
1851/00.02.00.02/2020

#### **Esittelijä**

Kunnanjohtaja

#### **Esitys**

Kunnanhallitus hyväksyy edellä annetun vastineen Johannes Haapalaisen ym. valtuustoaloitteeseen ja esittää sen edelleen valtuuston hyväksyttäväksi.



Valtuusto	§ 99	16.12.2020
Kunnanhallitus	§ 24	18.01.2021
Tekninen lautakunta	§ 19	04.03.2021
Kunnanhallitus	§ 89	29.03.2021

Kunnanhallitus esittää valtuustolle, että aloite ei anna aiheutta muihin toimenpiteisiin ja että se todetaan loppuun käsitellyksi.

**Valmistelija**

liikenneinsinööri Pia Korteniemi, pia.korteniemi@nurmijarvi.fi

**Päätös**

Hyväksyttiin esitys.

**Liitteet**

Liite[8]

Valtuustoaloite Klaukkalantielle tulee tehdä suojatie Perttulasta päin tulevalle kohdalle ennen Kirkkotien liikenneympyrää





## Ilmoitusasiat

Kunnanhallitus 29.03.2021 § 90

Kuuma- ja Helsingin seudun sekä Keski-Uudenmaan soten yhteistyöasiat.

### Esittelijä

Kunnanjohtaja

### Esitys

Merkitään tiedoksi.

### Valmistelija

hallinnon asiantuntija Outi Kylväjä, puh. 040 317 2009

### Päätös

Hyväksyttiin esitys.



## **Lausunto Etelä-Suomen aluehallintovirastolle NCC Industry Oy:n hakemuksesta koskien luonnontilaisen noron vaarantamiskiellosta poikkeamista**

Kunnanhallitus 29.03.2021 § 91  
330/11.01.00/2021

Aluehallintovirasto pyytää Nurmijärven kunnan lausuntoa NCC Industry Oy:n hakemuksesta poiketa luonnontilaisen noron vaarantamiskiellosta. Hakemus liittyy vireillä olevaan maa-aines- ja ympäristölupahakemukseen NCC Roads Oy:n omistamalle kiinteistölle Rajakorpi 543-413-9-5. Alue sijaitsee Metsä-Tuomelan alueen länsipuolella. Lausunto tulee toimittaa 6.4.2021 mennessä.

Maa-aines- ja ympäristölupahakemus koskee kallion louhintaa ja louheen murskausta sekä pilaantumattomien ylijäämämaiden vastaanottamista maisemointi- ja meluvallin perustamistarkoituksessa enintään 49 000 tonnia vuodessa. Otettavan kalliokiviaineksen määrä on yhteensä 810 000 m<sup>3</sup>. Lupaa on haettu 10 vuodeksi. Alin ottotaso on + 70 m.

Alueen etelä- ja pohjoispuolella virtaavat puroumat, joista eteläpuoleinen Lepolan puro täyttää Kirkonkylän osayleiskaava-alueen pienvedet -selvityksen mukaan uoman osalta vesilain 2 luvun 1 § mukaisen kohteen kriteerit. Lepolan puro saa alkunsa Metsä-Tuomelan jäteaseman pohjoispuolelta soistuneelta alueelta kiinteistöllä Sirpale 543-402-68-1 ja se laskee pieneen tekolampeen kiinteistöllä Lepolampi 543-413-9-1. Noron alkupää sekä lampi ovat molemmat kaivettuja. Noron kaivettu osuus on nykyisin luonnontilaisen kaltainen.

Ottamisalueen pohjoispuoleinen Liimaniitunojan kaksihaarainen sivupuro on vesilain tarkoittama kausikuiva noro, jonka luonnontilan heikentäminen kielletty. Kohde on luokiteltu paikallisesti arvokkaaksi pienvedeksi. Uoma muuttuu luonnontilaiseksi vasta kiinteistöä Rajakorpi halkovan maakaasulinjan länsipuolella eli kiinteistön Rajakorpi pohjoispuolella. Alueen pintavesiä on selvitetty Ekomaa Oy:n laatimassa raportissa (2020). Virtaamamuutosten vaikutuksia on raportissa arvioitu sekä pohjoisen että eteläisen puron osalta. Ottamistoiminnan vaikutukset virtaamamuutoksiin on todettu selvityksen mukaan olevan pieniä.

Etelä-Suomen aluehallintovirasto on antanut lupapäätöksellään 16.2.2018 ympäristöluvan Nurmijärven kunnalle maankaatopaikan laajentamiselle sekä maa-ainesten käsittelytoiminnoille kiinteistöllä Sirpale 543-402-68-1. Päätöksen mukaan alueelta johdettavat suoto- ja hulevedet saa johtaa suodatuksen jälkeen kiinteistöllä 543-402-69-2 sijaitsevaan Lepolan puroon. Vaasan hallinto-oikeus katsoi päätöksessään, että suunniteltu muutos Lepolan puron latva-alueella ei vaikuta heikentävästi alueen norojen suojelutilanteeseen, koska alueella esiintyy Lepolan puron kaltaisia muitakin luonnontilaisia noroja.

Maa-aines- ja ympäristölupahakemuksen mukaan hulevedet kiinteistöltä ohjataan laskeutusaltaan kautta pohjoiseen noroon. Lepolan puroon ei johdeta hankealueelta vesiä.

Tieyhteys kiinteistölle Rajakorpi kulkee kiinteistön Sirkkula 543-413-9-6 kautta Uutilantielle. Tieyhteyttä ei ole rakennettu. Asutuksen läheisyyden ja logististen tekijöiden vuoksi tieyhteys



hankealueelle on kuitenkin esitetty Perttulantieltä livarin metsätietä ja edelleen yksityistietä pitkin kiinteistölle Rajakorpi.

Tietoimituksessa 2019 kiinteistön Rajakallion tilan tieoikeuden siirto livarin metsätien ja yksityistien kautta hylättiin. Hakijan mukaan tieoikeutta haetaan uudelleen, kun maa-aines- ja ympäristölupa ovat lainvoimaisia.

Nykyisen tieoikeuden rakentaminen edellyttäisi Liimaniitunojan sekä maakaasulinjan ylitystä raskaalla kalustolla. Tieyhteys kulkisi kahden vapaa-ajan asuntojen läheltä. livarin metsätien ja kiinteistölle johtavan tien varrella ei ole asutusta. livarin metsätien jatkeena oleva yksityistie ylittää Lepolan puron ja tien kunnostaminen edellyttää myös Lepolan puron ylityksen kunnostamista raskaalle liikenteelle soveltuvaksi.

Rajakorpi kiinteistölle on haettu aiemmin lupaa kallion louhintaan ja murskaukseen. Korkein hallinto-oikeus pysyttänyt kielteisen maa-aines- ja ympäristölupapäätöksen.

#### **Esittelijä**

Kunnanjohtaja

#### **Esitys**

Kunnanhallitus antaa seuraavan lausunnon Aluehallintovirastolle NCC Industry Oy:n hakemuksesta poiketa luonnontilaisen noron vaarantamiskiellosta:

Pohjoisemman noron luonnontilan voivat vaarantaa esim. hulevesialtaan rakentaminen, hulevesien purkujärjestelyt noroon, vedenotto norosta tai valuma-alueen muutoksista aiheutuvat muutokset noron hydrologiassa. Lepolan puron osalta rummun rakentaminen tieyhteyden parantamista varten voi aiheuttaa muutoksia luonnontilaan.

Vantaanjoen ja Helsingin seudun vesiensuojeluyhdistys ry (VHVSY) toteutti virtavesi-inventointeja vuosina 2019 ja 2020 lähes neljässäkymmenessä eri uomassa eri puolilla Vantaanjoen valuma-alueetta. Inventoinnit tehtiin osana yhdistyksen hanketta, jonka tavoitteena oli Vantaanjoen sivu-uomien lohikalojen lisääntymisalueiden inventointi ja niiden pohjalta tehtävän taimenen poikastuotantopotentiaalın arvioiminen koko vesistöalueella. (Vantaanjoen ja Helsingin seudun vesiensuojeluyhdistys ry: Virtavesi-inventoinnit Vantaanjoen vesistöissä vuosina 2019 ja 2020, raportti 18/2020)

Hankkeessa kartoitettiin ensisijaisesti koski- ja virta-alueiden rajat, taimenen lisääntymiseen soveltuvat soraikot, vaellusesteet sekä suuntaa antavasti mahdolliset simpukkaesiintymät. Tämän lisäksi arvioitiin lisääntymisalueiden yleiskunto ja huoltotarve sekä kirjattiin mahdolliset parannustoimet.

Liimaniitunojan osalta raportissa todettiin seuraavaa:

” Liimaniitunoja liittyy Vaaksinojaan hieman ennen Luhtajokea. Puro inventoitiin vain alaosiltaan osana VHVSY:n maanlajityshankkeen tutkimusalueiden valintaa. Alaosilta löydettiin kaksi lyhyttä kynnysten muodostamaa virta-alueetta talojen pihapiiristä. Molempien alueiden pohjan kivet vaikuttivat olevan osittain muualta, todennäköisesti tien rakentamisen yhteydessä, tuotuja. Kumpikaan alueista ei soveltunut kovinkaan hyvin lohikalojen lisääntymiseen sellaisenaan hitaan



virrannopeuden ja pienen kaltevuuden takia. Liimaniitunoja on kuitenkin yläosiltaan huomattavasti paremmin soveltuva ja luonnontilaisempaa aluetta karttatarkastelun ja lyhyen maastokäynnin perusteella. Näitä alueita ei kuitenkaan vielä inventoitu, sillä puro virtaa luonnonsuojelun alueen keskellä, eikä alueella voinut liikkua kesäaikaan kasvillisuutta vaurioittamatta.”

Hakemuksessa ei ole esitetty tietoja Liimaniitunojasta kalaston näkökulmasta. Kuitenkin Vantaanjoen vesistöä on kunnostettu meritaimenen lisääntymisen mahdollistamiseksi. Hankealueelta vedet johdetaan Liimaniitunojan kautta Luhtajokeen ja sitä myöten Vantaanjokeen.

Alueen hulevedet johdetaan pohjoiseen noroon. Suunnitelmassa virtaama on laskettu kerran 5 vuodessa toistuvan sateen perusteella. Virtaaman lisääntymisen ja sen vaikutusten arviointi on merkittävää luonnontilaisuuden säilymiseksi. Olennaista on lisäksi epäpuhtauksien ja kiintoaineksen kulkeutuminen noroon. Pintavesiselvityksessä on hulevesien osalta keskitytty ainoastaan määrälliseen puoleen unohtaen laadullinen puoli. Hulevesialtaan rakenteen osalta ei ole esitetty selvitystä ja hulevesien laadullinen näkökulma on merkittävä arvioitaessa hankkeen vaikutuksia noroihin.

NCC Industry Oy:llä ei ole tieoikeutta kulkuun livarin metsätien ja yksityistien kautta Rajakallion kiinteistölle. Lepolan puro ylitys sijoittuu yksityisen omistamalle kiinteistölle. Yksityiset ovat vastustaneet tieyhteyden linjaamista heidän omistamiensa maiden kautta. Tieyhteyden merkittävän parantamisen aiheuttamia haittoja yksityisille kiinteistön omistajille ei ole arvioitu hankkeessa.

NCC Industry Oy on tukeutunut hakemuksessaan Nurmijärven kunnan yleiskaavoitusta varten teettämiin selvityksiin. Perttulan luontoselvityksessä ei ole selvitetty kattavasti alueen pienvesiä erityisesti vesilain näkökulmasta. Kirkonkylän pienvesiä koskeva selvitys on myös tehty yleiskaavatarkkuudella.

Yhteenvedon voidaan todeta, että hakemuksessa ei ole riittävästi selvitetty hankkeen vaikutuksia pohjoisemman noron osalta. Lisäksi alueen luontoselvitys on yli 10 vuotta vanha, eikä siinä ole tunnistettu ko. norojen arvoja.

Pöytäkirja tarkastetaan tämän pykälän osalta kokouksessa.

#### **Valmistelija**

yleiskaavapäällikkö Anita Pihala, puh. 040 317 2045

#### **Päätös**

Hyväksyttiin esitys.

Pöytäkirja tarkastettiin tämän asian osalta heti kokouksessa.

#### **Jakelu**

Etelä-Suomen aluehallintovirasto

#### **Liitteet**

Liite[9]

Nurmijärvi\_hakemus vesilain pilaamiskiellosta poikkeamiseen (1)



- Liite[10] Hakemuksen täydennykset\_20210204\_Nurmijärvi
- Liite[11] Sijaintikartta
- Liite[12] Liite 1. Nurmijärvi PERTTULA asemapiirros2020
- Liite[13] Liite 3. PintavesiselvitysNET
- Liite[14] Liite 7. UUELY\_lausuntoNET
- Liite[15] Liite 8. Nurmijärvi PERTTULA\_liikenneyhteys (1)
- Liite[16] Liite 9. Muistio maastokäynti 29.9.2020 liitteinen (1)



## Nurmijärven kunnan ja kuntakonsernin tilinpäätös 2020

Kunnanhallitus 29.03.2021 § 92

453/02.02.01/2021

Kuntalain 113 §:n mukaan kunnan tilikausi on kalenterivuosi. Kunnanhallituksen on laadittava tilikaudelta tilinpäätös tilikautta seuraavan vuoden maaliskuun loppuun mennessä ja annettava se tilintarkastajien tarkastettavaksi. Tilintarkastajien on tarkastettava tilinpäätös toukokuun loppuun mennessä. Kunnanhallituksen on saatettava tilinpäätös tilintarkastuksen jälkeen valtuuston käsiteltäväksi. Valtuuston on käsiteltävä tilinpäätös kesäkuun loppuun mennessä.

Tilinpäätökseen kuuluvat tase, tuloslaskelma, rahoituslaskelma ja niiden liitteenä olevat tiedot sekä talousarvion toteutumisvertailu ja toimintakertomus. Tilinpäätöksen tulee antaa oikeat ja riittävät tiedot kunnan tuloksesta, taloudellisesta asemasta, rahoituksesta sekä toiminnasta. Tätä varten tarpeelliset lisätiedot on ilmoitettava liitetiedoissa.

Kuntalain 114 §:n mukaan kunnan, joka tytäryhteisöineen muodostaa kuntakonsernin, tulee laatia ja sisällyttää tilinpäätökseensä lisäksi konsernitilinpäätös.

Tilinpäätöksen allekirjoittavat kunnanhallituksen jäsenet sekä kunnanjohtaja.

Toimintakertomuksessa annetaan tiedot kunnan toiminnan kehittymistä koskevista tärkeistä seikoista. Sen erityisenä tehtävänä on selvittää valtuuston talousarviossa hyväksymien toiminnallisten ja taloudellisten tavoitteiden toteutumista kunnassa ja kuntakonsernissa. Siinä on annettava myös tietoja sellaisista kunnan ja kuntakonsernin talouteen liittyvistä olennaisista asioista, joista ei ole tehtävä selkoa kunnan tai kuntakonsernin taseessa, tuloslaskelmassa tai rahoituslaskelmassa. Siihen on sisällytettävä selonteko kunnan sisäisen valvonnan järjestämisestä ja arvio konsernin todennäköisestä tulevasta kehityksestä. Lisäksi siinä on tehtävä esitys tilikauden tuloksen käsittelystä.

Liikelaitoksen tilinpäätöksen laatimisessa noudatetaan soveltuvin osin samoja yleisohjeita kuin kunnan tilinpäätöksessä.

Tarkastuslautakunta antaa tilintarkastuskertomuksen tiedoksi valtuustolle ja tekee esityksen siitä, voidaanko tilinpäätös hyväksyä ja tilivelvollisille myöntää vastuuvapaus. Tarkastuslautakunta antaa arviointikertomuksensa valtuustolle erikseen.

### Kunnan toiminnan ja talouden toteutuminen tilikaudella 2020

Tilikausi 2020 päättyi kunnan talouden kannalta suotuisasti tuloksen asettuessa 7,7 milj. euroon. Tilikauden aikana kunnan tilinpäätösennuste vaihteli voimakkaasti koronasta johtuen. Alkuperäinen talousarvio oli tehty 6,9 milj. euroa ylijäämäiseksi ja pahimmillaan tilikauden alijäämäennuste nousi yli 8 milj. euroon. Merkittävän alijäämäennusteen taustalla vaikutti erityisesti koronan vaikutukset verotulojen alenemaan ja sote-menojen nousuun, ja toisaalta oletus siitä, että valtion koronatuotet toteutuisivat huomattavasti pienempänä ja usealle vuodelle porrastettuna. Merkittävien kertaluontoisten ja pääasiassa tilikaudelle 2020 kohdistuneiden



koronatukien myötä kunnan tilinpäätösennuste kääntyi loppuvuodesta positiiviseksi tilikauden lopullisen tuloksen asettuessa lähelle alkuperäistä talousarviota.

Kunnan palvelutuotannon nettomenoja kuvaava toimintakate oli 225,2 milj. euroa. Toimintakate kasvoi edellisvuodesta 4,1 milj. euroa, joka pääasiassa selittyy sote-menojen nousulla, johon osaltaan on vaikuttanut koronan varautumisesta ja hoidosta johtuvat kertaluontoiset kustannukset. Kunnan omassa palvelutuotannossa nettomenojen kasvu edellisvuodesta oli maltillista noin 0,4 milj. euroa.

Verotuloja kertyi yhteensä 200,6 milj. euroa. Verotulot nousivat edellisvuodesta 10,9 milj. euroa. Kasvusta noin 4 miljoonaa euroa selittyy kunnallisveroprosentin ja kiinteistöveroprosenttien korotuksilla sekä 1,9 milj. euroa yhteisöverotuoton kunnan jako-osuuden määräaikaisella korotuksella, joka kuului osaksi kuntatalouden koronatukipakettia. Myös verovuodelta 2019 muodostuneita verotuloja siirtyi tilitettäväksi vuodelle 2020, joka osaltaan korotti tilikauden lopullista verotulokertymää.

Valtionosuuksia kertyi yhteensä 51,7 milj. euroa. Valtionosuudet nousivat merkittävästi edellisvuodesta, noin 19,4 milj. euroa. Valtionosuuksien nousua selittää erityisesti valtion koronatuet, joita Nurmijärven kunnalle maksettiin valtionosuusjärjestelmän kautta yhteensä 13,4 milj. euroa. Valtion koronatukien tavoitteena on ollut paikata koronasta aiheutuvia verotulojen menetyksiä sekä koronaan varautumisesta ja hoidosta aiheutuvia sosiaali- ja terveystenonien nousua. Koronatukien on määrä poistua kuntataloudesta vuodesta 2022 alkaen.

Rahoitustuottojen ja -kulojen netto oli tilinpäätöksessä 1,3 milj. euroa positiivinen, joka vastaa edellisvuoden tilinpäätöstasoa.

Poistot asettuivat 18,2 milj. euroon kasvaen edellisvuodesta 0,9 milj. euroa. Omaisuuden tasearvon alaskirjauksia tehtiin 2,5 milj. eurolla. Alaskirjaukset kohdentuvat sisäilmaongelmien perusteella käytöstä poistuneisiin Seitsemän veljeksien kouluun, Rajakaareen sekä Vaskomäen ja Tornitien päiväkoteihin.

Kunnan tilikauden tulos asettui lopulta 7,7 milj. euroon. Tilikauden tuloksesta on ehdotettu tehtävän 6,0 milj. euron investointivaraus, jonka jälkeen tilikauden ylijäämä asettuu 1,7 milj. euroon.

Kunnan investointitaso säilyi edellisvuoden tasossa investointien omahankintamenon asettuessa 35 milj. euroon. Merkittäviä investointeja talorankennushankkeiden osalta olivat Metsolan päiväkodin uudishanke ja Maaniitun koulun peruskorjaus. Kunnallistekniikan rakentamisen nettokulut olivat 10,3 milj. euroa. Merkittäviä infrahankkeita olivat Klaukkalan kehätiehanke, Vanha-Klaukan ja Heinojan asemakaava-alueiden suunnittelu ja rakentaminen sekä pohjoisen Ilvesvuoren työpaikka-alue.

Kunnan lainakanta asettui 206,7 milj. euroon. Velkaantuminen hidastui edellisvuosista lainakannan kasvun asettuessa 7,2 milj. euroon. Pitkäaikaisten lainojen nettolisäys oli 0,8 milj. euroa ja lyhytaikaisten lainojen nettolisäys 6,4 milj. euroa.

Talouden tunnuslukujen perusteella kunnan taloudellinen asema ei oleellisesti muuttunut edellisvuodesta. Kunnan talouden vakavaraisuutta kuvaava omavaraisuusaste nousi maltillisesti



edellivuoden 32,2 prosentista 33,5 prosenttiin. Tasapainoisen talouden omavaraisuusaste tulisi olla vähintään 50 prosenttia. Kunnan lainojen ja käytettävissä olevien tulojen välistä suhdetta kuvaava suhteellinen velkaantuneisuus laski 98,6 prosentista 88,9 prosenttiin. Kunnan tulorahoituksen riittävyttä vieraanpääoman korkokuluihin ja pääoman lyhennyksiin kuvaava laskennallinen lainanhoitokate oli 1,1 joka osaltaan vahvistaa muiden tunnuslukujen tavoin kunnan taloudellisen aseman olevan haastava.

Kunnan talouden ennustetaan kääntyvän uudelleen alijäämäiseksi, kun valtaosa valtion koronatuista poistuu kuntataloudesta kuluvan vuoden jälkeen. Alijäämäisen talouden ja merkittävien investointipaineiden seurauksena velkaantumisen ennakoidaan jatkuvan voimakkaana ja lainakannan arvioidaan saavuttavan 500 milj. euron tason kuluvan vuosikymmenen loppuun mennessä. Kunnassa käynnissä oleva talouden sopeutustyö tähtää alijäämäkierteen katkaisemiseen ja velkaantumisen hillitsemiseen jo lähivuosien aikana. Valtuusto päätti palvelutuotannon sopeutuksista tammikuussa 2021. Valtuuston on määrä päättää sopeutusten jatkotoimista osana NUUKA-ohjelman päivittämistä talousarviokokouksessa marraskuussa 2021.

### Esittelijä

Kunnanjohtaja

### Esitys

Kunnanhallitus päättää:

1. esittää valtuustolle tilikauden 2020 tuloksen käsittelystä seuraavaa:

- tuloutetaan suunnitelman mukaan kunnan poistoeroa 12 500,00 euroa,
- Urheilupuiston koulun investointihankkeeseen kohdistetaan 6 000 000,00 euron investointivaraus,
- Nurmijärven Vesi liikelaitoksen tilikauden ylijäämä 1 922 264,84 euroa siirretään johtokunnan esityksen mukaisesti liikelaitoksen edellisten tilikausien yli-/alijäämätilille,
- Aleksia liikelaitoksen tilikauden alijäämä -451 799,50 euroa siirretään johtokunnan esityksen mukaisesti liikelaitoksen edellisten tilikausien yli-/alijäämätilille,
- Nurmijärven kunnan tilikauden ylijäämä 255 372,37 euroa siirretään edellisten tilikausien yli-/alijäämätilille.

2. allekirjoittaa tilikauden 2020 tilinpäätöksen ja jättää sen tilintarkastajan tarkastettavaksi,

3. saattaa tilikauden 2020 tilinpäätöksen tarkastuslautakunnan valmistelun jälkeen edelleen valtuuston käsiteltäväksi,

4. oikeuttaa talouspalvelut tekemään mahdollisesti tarvittavat tekniset korjaukset tilinpäätösasiakirjaan.





**Valmistelija**

talousjohtaja Ville Rajahalme, puh. 040 317 2080  
taloussuunnittelupäällikkö Erno Kontio, puh. 040 317 2071  
hallintojohtaja Katja Vuorinen, puh. 040 317 4000  
sivistysjohtaja Tiina Hirvonen, puh. 040 317 4410  
tekninen johtaja Jouko Lehtonen, puh. 040 317 2300

**Päätös**

Hyväksyttiin esitys.

**Liitteet**

Liite[17]

Nurmijärven kunnan tilinpäätös 2020



## Tilikauden 2020 talousarviopoikkeamien vahvistaminen

Kunnanhallitus 29.03.2021 § 93

399/02.02.01/2021

Kunnanvaltuusto on vahvistanut kokouksessaan 13.11.2019 § 87 talousarvion ja -suunnitelman vuosille 2020-2022.

Kuntalain 110 §:n mukaan talousarvioon otetaan tehtävien ja toiminnan tavoitteiden edellyttämät määrärahat ja tuloarviot sekä siinä osoitetaan, miten rahoitustarve katetaan. Kunnan toiminnassa ja talouden hoidossa on noudatettava talousarviota.

Kunnan hallintosäännön 63 §:n mukaan mahdolliset talousarviomuutokset tulee, sitovuustasopäätösten niin edellyttäessä, tuoda valtuustolle hyväksyttäväksi talousarviovuoden aikana. Talousarviovuoden jälkeen talousarvion muutoksia voidaan käsitellä vain poikkeustapauksissa.

Valtuusto on osana talousarvion Yleisperusteluita vahvistanut sitovuustasot käyttö- ja investointitaloudelle, strategian vuositavoitteille sekä rahoituserille.

Käyttötaloudessa talousarvio on pääsääntöisesti sitova valtuustoon nähden toimialoittain toimintakate-tasolla. Tästä poikkeuksena ovat omaisuuden tuotot- ja hallinta-, Keski-Uudenmaan pelastuslaitos- ja Keski-Uudenmaan ympäristökeskuksen tulosalueiden määrärahat, jotka ovat valtuustoon nähden sitovia toimintakate-tasolla. Investointiosassa sitovuustaso on määritelty hankekohtaisesti investointimäärärahojen ja rahoitusosuuksien erotuksena, kuitenkin niin, että talonrakennushankkeiden kesken voidaan lautakuntatasolla tehdä vähäisiä määrärahasiirtoja, sillä edellytyksellä, että päätetyt hankkeet toteutetaan talousarvion mukaisessa laajuudessa. Rahoituserinä sitovia valtuuston nähden ovat verotulot, valtionosuudet, rahoitustuottojen ja -kulujen netto sekä antolainauksen ja lainakannan muutos.

Pääsääntöisesti talousarviomuutokset tuodaan valtuustolle hyväksyttäväksi viimeistään syyskuun osavuositarkastuksessa tai sitä myöhemmin loppuvuoden aikana. Joissakin tapauksissa kunnan toiminnoissa tieto lopullisesta tilinpäätöstoteumasta saadaan vasta tilikauden päättymisen jälkeen, tai niin myöhään talousarviovuoden lopulla, ettei talousarviomuutosta keritä hyväksyttämään valtuustossa. Tällöin oleelliset talousarviopoikkeamat (noin +1,0 milj. euroa = noin 0,5% kunnan koko toimintakatteeseen suhteutettuna), erityisesti määrärahaylitykset, tulee saattaa valtuustolle vahvistettavaksi ennen tilinpäätöksen käsittelyä.

Samassa yhteydessä mahdolliset merkittävät määräraha-alitukset sekä ennakoitua parempi toteuma rahoituserissä tuodaan valtuustolle tiedoksi, mikäli toiminta sinänsä on olennaisilta osin järjestetty talousarviossa ja strategian vuositavoitteissa määritellyllä tavalla. Mikäli määrärahan käyttämättä jättäminen johtaisi toiminnassa merkittäviin muutoksiin, tulisi myös määräraha-alitukset esittää valtuustolle vahvistettavaksi.

Muutosherkkiä ja vaikeasti ennakoitavia toimintoja kunnassa ovat erityisesti sosiaali- ja terveyspalvelujen kuntalaskutus, jossa päättyneen tilikauden tasauslaskutus toteutetaan vasta



tilikautta seuraavan vuoden tammi-helmikuussa. Myös esimerkiksi lopullisessa verotulokertymässä voi olla merkittävää vaihtelua tilinpäätösennusteeseen nähden. Näiden lisäksi korona-pandemia on synnyttänyt merkittäviä lisähaasteita tuotto-, kulu- ja rahoituserien ennustamiseen vuonna 2020.

### **Oleelliset talousarviopoikkeamat tilikaudella 2020**

Kunnan oman toiminnan osalta toimintakate toteutui 0,7 milj. euroa muutettua talousarviota suurempana.

Merkittävimmät poikkeamat olivat sosiaali- ja terveystalouden toimialalla, jossa toimintakate ylittyi 1,6 milj. euroa. Ylitys selittyy pääosin sosiaali- ja perusterveydenhuollon palveluissa koronasta aiheutuneilla vastaanottopalvelujen lisäkustannuksilla, lääkäri- ja hoitajakäyntien määrän kasvulla sekä suun terveydenhuollon määräaikaisesta alasajosta aiheutuneista maksutulojen menetyksistä. Lisäksi Helsingin ja Uudenmaan sairaanhoitopiiri päätti alkuvuodesta 2021, että tilikaudelta 2020 muodostuneet alijäämät laskutetaan kunnilta osana 2020 vuoden kuntalaskutusta, vaikka alkuperäisen suunnitelman perusteella yhtiön piti kattaa alijäämät yhtiön sisäisillä sopeutuksilla tulevien vuosien aikana. Lisäksi yhtiö toteutti koronan hoitotarvikkeiden varastoarvon alaskirjauksen, joka kirjattiin kunnissa kuluksi vuodelle 2020. Alijäämän kattamisen ja varaston arvon alaskirjauksen yhteisvaikutus oli noin 1,3 milj. euroa Nurmijärven kunnan osalta.

Sivistys- ja hyvinvointitoimialan toimintakate toteutui 1,4 milj. euroa muutettua talousarviota pienempänä. Toimintakatteen alitus johtui arvioitua suuremmista myyntituotoista sekä hankkeisiin saaduista tuista ja avustuksista. Toimialan menoista syntyi säästöä erityisesti varhaiskasvatuspalvelujen avustusten maksamisesta.

Ympäristötoimiala jäi muutetun talousarvion mukaisesta positiivisesta toimintakatteesta 0,6 milj. euroa. Poikkeamaa selittää varsinkin tilakeskuksen määrärahaylitykset, jotka johtuivat väistötiloista, sisäilmatutkimuksista, asiantuntijapalveluista ja Valkjärven koulun rakentamisesta aiheutuvista kustannuksista. Valtuustoon nähden sitovista tulosalueista omaisuuden tuotot ja hallinta -tulosalueen toimintakate toteutui 0,9 milj. euroa muutettua talousarviota parempana oletettua suuremmista maankäyttö- ja kehittämiskorvauksista johtuen.

Investoinnit ylittyivät muutetusta talousarviosta noin 1,8 milj. euroa, joista merkittävimpanä oli Metsolan päiväkodin 1,1 milj. euron määrärahaylitys. Suurimmat syyt määrärahan ylittymiseen olivat suunnittelulliset haasteet ja koronasta aiheutuneet YSE:n mukaiset lisäkustannukset.

Rahoituserien osalta kunnan verotulot toteutuivat noin 2,6 milj. euroa ja valtionosuudet 6,4 milj. euroa muutettua talousarviota suurempana. Valtionosuuksien nousu selittyy valtion viimeisillä kuntatalouden koronatukipäätöksillä.

**Poikkeamat käyttötaloudessa**

	Alkuperäinen talousarvio 2020	Muutettu talousarvio 2020	Tilinpäätös 2020	Toteumapoikkeama muutettu talousarvio/ tilinpäätös
Sosiaali- ja terveyspalvelut	-118 527 064	-127 903 000	-129 488 184	+1 585 183
Sivistys- ja hyvinvointi- toimiala	-94 053 928	-92 893 038	-91 482 546	-1 410 492
Ympäristö- toimiala	1 635 371	2 455 289	1 815 653e	-639 635

**Poikkeamat rahoituserissä**

	Alkuperäinen talousarvio 2020	Muutettu talousarvio 2020	Tilinpäätös 2020	Toteumapoikkeama muutettu talousarvio /tilinpäätös
Verotulot	206 451 869	197 991 869	200 631 396	+2 639 527
Valtionosuudet	36 894 553	45 272 280	51 698 073	+6 425 793

**Poikkeamat investoinneissa**

	Alkuperäinen talousarvio 2020	Muutettu talousarvio 2020	Tilinpäätös 2020	Toteumapoikkeama muutettu talousarvio / tilinpäätös
Metsolan päiväkotij uudiskohde	-4 420 000	-4 420 000	-5 525 341	+1 105 341

**Esittelijä**

Kunnanjohtaja

**Esitys**

Kunnanhallitus vahvistaa edellä selostusosan taulukoissa kuvatut tilikauden 2020 talousarviopoikkeamat ja esittää ne edelleen valtuustolle vahvistettavaksi.

**Valmistelija**

talousjohtaja Ville Rajahalme, puh. 040 317 2080

**Päätös**

Hyväksyttiin esitys.



## Kehitys- ja keskusteluasiat

Kunnanhallitus 29.03.2021 § 94

1. Selvitys kunnan vastuulla olevan jätehuollon kuljetusurakoiden hallinnoinnista tehtävän sopimuksen tilanteesta

### Esittelijä

Kunnanjohtaja

### Esitys

Kunnanhallitus keskustelee.

### Valmistelija

hallinnon asiantuntija Outi Kylväjä, puh. 040 317 2009

### Päätös

Hyväksyttiin esitys.

Lisäksi kunnanhallitus

- keskusteli maalittamisesta ja some-käyttäytymisestä
- kuuli tilakeskuksen selvityksen Lepsämän uusien koulutilojen rakentamisesta ja Lintumetsän tilojen säilymisestä
- keskusteli kunnan vanhoista rakennuksista
- kuuli katsauksen Klaukkalan alueen oppilastilanteesta
- vaatii Keusotelta selvitystä palveluverkkosuunnitelmasta Nurmijärven ja erityisesti Toreeninmäen osalta.



Keskusvaalilautakunta	§ 1	11.01.2021
Kunnanhallitus	§ 21	18.01.2021
Kunnanhallitus	§ 95	29.03.2021

## Äänestyspaikkojen määrääminen vuonna 2021 toimitettavia kuntavaaleja varten

Keskusvaalilautakunta 11.01.2021 § 1

Oikeusministeriö on toimittanut kunnanhallituksille 1.10.2020 ohjeet vuonna 2021 toimitettavia vaaleja varten. Ohjeet koskevat mm. äänestyspaikkojen määräämistä, vaalimateriaalin tilaamista ja vaalitietojärjestelmien käyttöä.

Seuraavat yleiset vaalit ovat kuntavaalit, jotka toimitetaan sunnuntaina 18.4.2021. Ennakoäänestyksen ajanjakso on kotimaassa 7.-13.4.2021 ja ulkomailla 7.-10.4.2021

Kunnanhallitus päättää yleisten ennakoäänestyspaikkojen lukumäärästä ja sijainnista kunnassa. Kunnanhallitus päättää myös vaalipäivän äänestyspaikoista. Nämä päätökset tulee tehdä hyvissä ajoin siten, että paikat voidaan merkitä oikeusministeriön vaalitietojärjestelmään perjantaihin 29.1.2021 klo 12 mennessä.

Ohjeiden mukaan äänestyspaikkojen tulee olla esteettömiä ja vammaisten käyttämille kulkuvälineille on pyrittävä varaamaan pysäköintitilaa äänestyspaikan välittömässä läheisyydessä. Äänestystilan tulee olla riittävän suuri, jotta äänestys voidaan toimittaa sujuvasti ja luotettavasti eli äänestäjän vaalisalaisuus, vaalivapaus ja vaalirauha turvaten ja että ruuhkaa ja jonoja syntyy mahdollisimman vähän.

Keskusvaalilautakunta on selvittänyt vaihtoehtoisia äänestystiloja. Katselmuksessa on huomioitu koronaepidemian aiheuttamat vaatimukset tilojen väljyyttä koskien sekä esteettömyyttä koskevat vaatimukset. Katselmuksen perusteella Klaukkalaan lisätään Monikko ennakoäänestyspaikaksi.

Kirkonkylän ennakoäänestyspaikaksi aiemman pääkirjaston tilalle tulee Heikkarin palvelutalo ja Rajamäen ennakoäänestyspaikaksi aiemman Rajamäen kirjaston tilalle TTS:n tilat Kiljavantiellä.

Varsinaisen vaalipäivän äänestyspaikat sekä laitosäänestyspaikat säilyvät ennallaan.

Vaalilain mukaan kunnanhallituksen on hyvissä ajoin ennen vaaleja asetettava kutakin äänestysaluetta varten vaalilautakunta, johon kuuluu puheenjohtaja, varapuheenjohtaja ja kolme muuta jäsentä sekä tarpeellinen määrä varajäseniä, joita on kuitenkin oltava vähintään kolme. Lisäksi laitoksessa toimitettavaa ennakoäänestystä varten tulee asettaa vaalitoimikunta, johon kuuluu puheenjohtaja, varapuheenjohtaja ja yksi muu jäsen sekä tarpeellinen määrä varajäseniä, joita on kuitenkin oltava vähintään kolme. Nurmijärvellä vaalitoimikunta on vastannut myös kotiaäänestyksen toimittamisesta.

Jäsenten ja varajäsenten on oltava kuntalain mukaan vaalikelpoisia kunnan luottamustoimeen. Lisäksi sekä jäsenten että varajäsenten on, mahdollisuuksien mukaan, edustettava niitä puolueita,



Keskusvaalilautakunta	§ 1	11.01.2021
Kunnanhallitus	§ 21	18.01.2021
Kunnanhallitus	§ 95	29.03.2021

jotka asettivat ehdokkaita edellisissä (vuoden 2017) kuntavaaleissa. Jäsenenä tai varajäsenenä ei voi olla ehdokas.

### Esittelijä

Puheenjohtaja

### Esitys

Keskusvaalilautakunta esittää kunnanhallitukselle, että

1. yleisiksi ennakoäänestyspaikoiksi määrätään Heikkarin palvelutalo, Työtehoseuran tilat Rajamäellä, Tello -sali (Klaukkalan kirjaston alakerta) ja Monikko -sali.
2. varsinaisen vaalipäivän äänestyspaikat säilyvät ennallaan.
3. laitosäänestyspaikoiksi määrätään Kiljavan sairaala, terveyskeskuksen osastot ja pitkäaikaisosastot sekä seuraavat ympärivuorokautiset asumispalveluyksiköt: Aapo, Aleksina, Venla, Nurmilintu, Kissankellon ja Heikkarin ryhmäkodit sekä Pengerkosken hoitokoti
4. merkitään tiedoksi, että kunnanhallitus on ryhtynyt toimenpiteisiin vaalilautakuntien ja vaalitoimikunnan asettamiseksi siten, että ryhmien esitykset saadaan niin, että vaalilautakunnat ja vaalitoimikunta voidaan nimetä helmikuussa.

### Valmistelija

kunnanlakimies, keskusvaalilautakunnan sihteerin Sari Forsström, puh. 040 317 2015

### Päätös

Keskusvaalilautakunta päätti esittää kunnanhallitukselle, että

1. yleisiksi ennakoäänestyspaikoiksi määrätään Heikkarin palvelutalo, Artturi-Sali ensisijaisena vaihtoehtona Rajamäellä ja toissijaisena vaihtoehtona Työtehoseuran tilat Rajamäellä, Tello -sali (Klaukkalan kirjaston alakerta) ja Monikko -sali.
2. varsinaisen vaalipäivän äänestyspaikat säilyvät ennallaan.
3. laitosäänestyspaikoiksi määrätään Kiljavan sairaala, terveyskeskuksen osastot ja pitkäaikaisosastot sekä seuraavat ympärivuorokautiset asumispalveluyksiköt: Aapo, Aleksina, Venla, Nurmilintu, Kissankellon ja Heikkarin ryhmäkodit, Pengerkosken hoitokoti sekä Rajamäen Attendo.
4. merkitään tiedoksi, että kunnanhallitus on ryhtynyt toimenpiteisiin vaalilautakuntien ja vaalitoimikunnan asettamiseksi siten, että ryhmien esitykset saadaan niin, että vaalilautakunnat ja vaalitoimikunta voidaan nimetä helmikuussa.
5. kunnanhallitus valtuuttaa keskusvaalilautakunnan puheenjohtajan ja sihteerin tekemään päätökset tarvittavista muutoksista ennakoäänestyspaikkoihin ja / tai uusista



Keskusvaalilautakunta	§ 1	11.01.2021
Kunnanhallitus	§ 21	18.01.2021
Kunnanhallitus	§ 95	29.03.2021

ennakkoäänestyspaikoista.

6. keskusvaalilautakunta päätti tarkastaa ja hyväksyä pöytäkirjan tämän asian osalta jo kokouksessa.

Kunnanhallitus 18.01.2021 § 21

### Esittelijä

Kunnanjohtaja

### Esitys

Kunnanhallitus päättää keskusvaalilautakunnan esityksen mukaisesti, että

1. yleiseksi ennakkoäänestyspaikoiksi määrätään Heikkarin palvelutalo, Artturi-Sali ensisijaisena vaihtoehtona Rajamäellä ja toissijaisena vaihtoehtona Työtehoseuran tilat Rajamäellä, Tello -sali (Klaukkalan kirjaston alakerta) ja Monikko -sali.

2. varsinaisen vaalipäivän äänestyspaikat säilyvät ennallaan.

3. laitosäänestyspaikoiksi määrätään Kiljavan sairaala, terveyskeskuksen osastot ja pitkäaikaisosastot sekä seuraavat ympärivuorokautiset asumispalveluyksiköt: Aapo, Aleksina, Venla, Nurmilintu, Kissankellon ja Heikkarin ryhmäkodit, Pengerkosken hoitokoti sekä Rajamäen Attendo.

4. merkitään tiedoksi, että kunnanhallitus on ryhtynyt toimenpiteisiin vaalilautakuntien ja vaalitoimikunnan asettamiseksi siten, että ryhmien esitykset saadaan niin, että vaalilautakunnat ja vaalitoimikunta voidaan nimetä helmikuussa.

5. se valtuuttaa keskusvaalilautakunnan puheenjohtajan ja sihteerin tekemään päätökset tarvittavista muutoksista ennakkoäänestyspaikkoihin ja / tai uusista ennakkoäänestyspaikoista.

6. se tarkastaa ja hyväksyä pöytäkirjan tämän asian osalta jo kokouksessa.

### Valmistelija

kunnanlakimies, keskusvaalilautakunnan sihteeri Sari Forsström, puh. 040 317 2015

### Käsittely

Juha Peltonen esitti, että Kirkonkylän ennakkoäänestyspaikaksi tulee pääkirjasto Heikkarin palvelutalon sijasta. Puheenjohtaja totesi esityksen rauenneen kannattamattomana.





Keskusvaalilautakunta	§ 1	11.01.2021
Kunnanhallitus	§ 21	18.01.2021
Kunnanhallitus	§ 95	29.03.2021

## Päätös

Hyväksyttiin esitys.

Pöytäkirja tarkastettiin tämän asian osalta heti kokouksessa.

Kunnanhallitus 29.03.2021 § 95  
1401/00.00.00.00/2020

Nopeasti pahentuneen koronatilanteen vuoksi kuntavaalit siirtyvät. Uusi vaalipäivä on sunnuntaina 13.6.2021. Ennakoäänestysajanjakso kotimaassa tulee olemaan kaksi viikkoa ajalla 26.5.-8.6.2021. Uuden aikataulun mukaisesti tiedot äänestyspaikkarekisterissä tulee olla kirjattuna 8.4.2021 klo 12 mennessä.

Kunnanhallituksen aikaisempi päätös (18.1.2021 § 21) säilyy ennallaan koskien laitosäänestyspaikkoja. Ennakoäänestyspaikkojen ja varsinaisen vaalipäivän äänestyspaikkojen osalta tehdään tämän päätöksen liitteessä olevat muutokset. Lisäksi vaalibussin kiertämistä koskeva aikataulu on sovittu oppilaitosten kanssa uudelleen.

Uutena ennakoäänestyspaikkana tulee ulkoäänestyksen mahdollistava äänestyspaikka Krannilan urheilupuiston alueella. Äänestyspaikkana hyödynnetään paikalla olevaa pukusuojarakennusta, jonka katosta laajennetaan ulospäin niin, että se muodostaa tilavan ulkotiloissa tapahtuvan, kuitenkin suojaisen äänestyspaikan. Paikalle on järjestymässä nopeammat tietoliikenneyhteydet sähköisen vaaliluettelon sujuvaksi käyttämiseksi.

Lisäksi varsinaisen vaalipäivän äänestyspaikkaan on tehty yksi liitteessä kuvattu muutos, nimittäin Urheilupuiston koulun remontin vuoksi äänestyspaikka siirretään Monitoimitalo Monikkoon.

Kunnanhallitus on valtuuttanut keskusvaalilautakunnan puheenjohtajan ja sihteerin tekemään päätökset tarvittavista muutoksista ennakoäänestyspaikkoihin ja / tai uusista ennakoäänestyspaikoista. Koska oikeusministeriö on suosittelut uuden päätöksen tekemistä vaalit siirtävään lainmuutokseen liittyen ja päätöksessä on uusi ulkoäänestyksen mahdollistava ennakoäänestyspaikka, päätös on tärkeää tuoda kunnanhallituksen tehtäväksi.

## Esittelijä

Kunnanjohtaja

## Esitys

Kunnanhallitus päättää esityksen mukaisesti, että

1. yleiseksi ennakoäänestyspaikoiksi määrätään tämän päätöksen liitteessä yksilöidyt K-Supermarket Kirkonkylä, Artturi-Sali Rajamäellä, Tello -sali (Klaukkalan kirjaston alakerta) ja Monitoimitalon Monikon aulatilat sekä ulkoäänestyspaikkana Krannilan urheilupuisto.



Keskusvaalilautakunta	§ 1	11.01.2021
Kunnanhallitus	§ 21	18.01.2021
Kunnanhallitus	§ 95	29.03.2021

2. varsinaisen vaalipäivän äänestyspaikoiksi määrätään tämän päätöksen liitteenä olevat äänestyspaikat.

3. laitosäänestyspaikoiksi määrätään Kiljavan sairaala, terveyskeskuksen osastot ja pitkäaikaisosastot sekä seuraavat ympärivuorokautiset asumispalveluyksiköt: Aapo, Aleksiiina, Venla, Nurmilintu, Kissankellon ja Heikkarin ryhmäkodit, Pengerkosken hoitokoti sekä Rajamäen Attendo.

4. se valtuuttaa keskusvaalilautakunnan puheenjohtajan ja sihteerin tekemään päätökset tarvittavista muutoksista ennakkoäänestyspaikkoihin, ennakkoäänestyksen kellonaikoihin ja / tai päätökset uusista ennakkoäänestyspaikoista.

5. se tarkastaa ja hyväksyä pöytäkirjan tämän asian osalta heti kokouksessa.

#### **Valmistelija**

kunnanlakimies, keskusvaalilautakunnan sihteeri Sari Forsström, puh. 040 317 2015

#### **Päätös**

Hyväksyttiin esitys.

Pöytäkirja tarkastettiin tämän asian osalta heti kokouksessa.

#### **Liitteet**

Liite[18]	Ennakkoäänestyspaikat kuntavaaleissa 2021
Liite[19]	Äänestyspaikat kuntavaaleissa 13.6.2021



## Otto-oikeuden käyttäminen lautakuntien ja viranhaltijoiden päätöksiin

Kunnanhallitus 29.03.2021 § 96

Kuntalain 92 §:n mukaan kunnanhallitus, kunnanhallituksen puheenjohtaja, kunnanjohtaja ja hallintosäännössä määrätty kunnan viranhaltija voivat ottaa hallituksen käsiteltäväksi asian, joka on kuntalain nojalla siirretty kunnanhallituksen alaisen viranomaisen tai jaoston toimivaltaan ja jossa asianomainen viranomainen on tehnyt päätöksen.

Nurmijärven kunnan hallintosäännön 26 §:n mukaan asian ottamisesta kunnanhallituksen käsiteltäväksi voi päättää kunnanhallitus, kunnanhallituksen puheenjohtaja tai kunnanjohtaja.

Kunnanhallituksella ei ole otto-oikeutta kuntien yhteisen lautakunnan tekemiin päätöksiin.

Nurmijärven kunnan hallintosäännön 27 §:n mukaan asia voidaan kuntalain 92 §:n mukaisesti ottaa lautakunnan käsiteltäväksi, jolle asiaa ole ilmoitettu otettavaksi kunnanhallituksen käsiteltäväksi.

Nurmijärven kunnan hallintosäännön 28 §:n mukaan asia voidaan kuntalain 92 §:n mukaisesti ottaa liikelaitoksen johtokunnan käsiteltäväksi. Asian ottamisesta johtokunnan käsiteltäväksi voi päättää johtokunnan puheenjohtajan lisäksi johtokunnan esittelijä. Jos asia on päätetty ottaa sekä liikelaitoksen johtokunnan että kunnanhallituksen käsiteltäväksi, käsitellään asia kunnanhallituksessa.

Hallintosäännön 29 §:n 1 momentin nojalla kunnanhallituksen alaisten viranhaltijoiden ja toimielinten on ilmoitettava kunnanhallitukselle tekemistään ottokelpoisista päätöksistä. Määräys ei koske päätöksiä, joista kunnanhallitus on erikseen ilmoittanut, ettei se käytä otto-oikeuttaan.

Lautakuntien alaisten viranomaisten päätöksistä ilmoitetaan ao. lautakunnalle.

25.3.2021 mennessä ovat valmistuneet seuraavat lautakuntien pöytäkirjat ja viranhaltijapäätökset:

Pöytäkirjat:

- Tekninen lautakunta 4.3.2021

Konsernipalvelut/

Viestintäpäällikkö

- 24.3.2021 § 2 Viestinnän varallaolo koronavirusepidemian aikana

Kehityspäällikkö

- 25.3.2021 § 4 Lausunto koskien korkotukilainalla toteutettavan asumisoikeuskohteen toteutuksesta Klaukkalan Palokärjenkaari 12:ssa

**Esittelijä**

Kunnanjohtaja

**Esitys**

Kunnanhallitus päättää merkitä edellä esitetyt lautakuntien pöytäkirjat sekä viranhaltijoiden päätökset tiedoksi ja todeta, ettei kunnanhallitus käytä tehtyjen päätösten osalta otto-oikeuttaan.

**Valmistelija**

Hallinnon asiantuntija Outi Kylväjä, puh. 040 317 2009

**Käsittely**

Juha Peltonen esitti Häggin ja Jalavan kannattamana, että kunnanhallitus käyttää otto-oikeuttaan teknisen lautakunnan päätökseen § 22, 4.3.2021.

Puheenjohtaja totesi, että on tehty kannatettu muutosesitys, joten pidetään nimenhuutoäänestys siten, että

esittelijän pohjaesitys = JAA

Peltosen muutosesitys = EI

Äänestyksen tulos

7 JAA (Hyvämäki, Pispala, Raekannas, Salonen, Tapiolinna, Vaulamo, Rätty)

4 EI (Hägg, Jalava, Peltonen, Sailio)

Kunnanhallitus päätti äänin 7 JAA – 4 EI hyväksyä esittelijän pohjaesityksen ja olla käyttämättä otto-oikeuttaan teknisen lautakunnan päätökseen § 22, 4.3.2021.

**Päätös**

Kunnanhallitus päätti merkitä edellä esitetyt lautakuntien pöytäkirjat ja viranhaltijoiden päätökset tiedoksi ja todeta ettei se äänestyksen jälkeen (7 JAA – 4 EI) käytä tehtyjen päätösten osalta otto-oikeuttaan.



## **Muutoksenhakuohje koskee pykäläiä: § 86, § 87, § 89, § 90, § 91, § 92, § 93, § 94, § 96**

### **Muutoksenhakukielto**

Oikaisuvaatimusta tai kunnallisvalitusta ei saa tehdä päätöksestä, joka koskee:

- vain asian valmistelua tai täytäntöönpanoa (Kuntal 136 §)
- virka- tai työehtosopimuksen tulkintaa tai soveltamista ja viranhaltija on jäsenenä viranhaltijayhdistyksessä, jolla on oikeus panna asia vireille työtuomioistuimessa (KVHl 50 § 2 mom.)
- etuusto-oikeuden käyttämättä jättämistä (EtuostoL 22 §)
- vaaliviranomaisen tekemää päätöstä (VaaliL 45, 66 ja 83 §).



## Muutoksenhakuohje koskee pykäläiä: § 88, § 95

### Oikaisuvaatimus

Tähän päätökseen tyytymätön voi tehdä kirjallisen oikaisuvaatimuksen. Päätökseen ei saa hakea muutosta valittamalla tuomioistuimeen.

### Oikaisuvaatimusoikeus

Oikaisuvaatimuksen saa tehdä:

- Se, johon päätös on kohdistettu tai jonka oikeuteen, velvollisuuteen tai etuun päätös välittömästi vaikuttaa (asianosainen), sekä
- Kunnan jäsen.

### Oikaisuvaatimusaika

Oikaisuvaatimus on tehtävä 14 päivän kuluessa päätöksen tiedoksisaannista.

Oikaisuvaatimus on toimitettava Nurmijärven kunnan kirjaamoon määräajan viimeisenä päivänä ennen kirjaamon aukioloajan päättymistä.

Asianosaisen katsotaan saaneen päätöksestä tiedon, jollei muuta näytetä, seitsemän päivän kuluttua kirjeen lähettämisestä. Käytettäessä tavallista sähköistä tiedoksiantoa asianosaisen katsotaan saaneen päätöksestä tiedon, jollei muuta näytetä, kolmantena päivänä viestin lähettämisestä.

Kunnan jäsenen katsotaan saaneen päätöksestä tiedon seitsemän päivän kuluttua siitä, kun pöytäkirja on nähtävänä yleisessä tietoverkossa.

Tiedoksisaantipäivää ei lueta valitusaikaan. Jos valitusajan viimeinen päivä on pyhäpäivä, itsenäisyyspäivä, vapunpäivä, joului- tai juhannusaatto tai arkilauantai, saa valituksen tehdä ensimmäisenä arkipäivänä sen jälkeen.


### Oikaisuvaatimuksen muoto ja sisältö

Oikaisuvaatimus on tehtävä kirjallisesti. Myös sähköinen asiakirja täyttää vaatimuksen kirjallisesta muodosta.

Oikaisuvaatimuksessa on ilmoitettava

- Päätös, johon haetaan oikaisua
- Miten päätöstä halutaan oikaistavaksi
- Millä perusteella oikaisua vaaditaan

Oikaisuvaatimuksessa on lisäksi ilmoitettava tekijän nimi, kotikunta, postiosoite ja puhelinnumero.



Jos oikaisuvaatimus päätös voidaan antaa tiedoksi sähköisenä viestinä, yhteystietona pyydetään ilmoittamaan myös sähköpostiosoite.

### **Oikaisuvaatimusviranomainen**

Viranomainen, jolle oikaisuvaatimus tehdään, on Nurmijärven kunnan Kunnanhallitus

Kirjaamon yhteystiedot:

Käyntiosoite: Keskustie 2 B, 01900 Nurmijärvi

Postiosoite: PL 37, 01901 Nurmijärvi

Sähköposti: kunta(at)nurmijarvi.fi

Puhelinnumero: 040 317 2004