



Kunnanhallitus

Aika 01.02.2021 klo 15:30 - 20:40

Paikka Teams -kokous

Käsitellyt asiat

§	Otsikko	Sivu
§ 33	Vanha-Klaukan 1.vaiheen omakotitonttien luovutus ja hinnoittelu 2021	4
§ 34	Tietoturva- ja tietosuojapolitiikan hyväksyminen	6
§ 35	Ilvesvuoren yritysalueen kortteliin no. 2421 muodostettavaa työpaikkatonttia koskeva esisopimus	8
§ 36	Talousarvion mukaisten virkojen ja työsopimussuhteisten tehtävien lakkauttaminen vuonna 2021	10
§ 37	Eron myöntäminen Markku Schildtille kunnallisista luottamustehtävistä ja täydennysvaali	11
§ 38	Valtuustoaloite kauppapaikan saamiseksi Lopentien ja Hangontien risteykseen	12
§ 39	Valtuustoaloite Seitsemän veljeksien kunniaksi perustettavasta luonnonsuojelualueesta	15
§ 40	Vastaus valtuustoaloitteeseen koskien postitoimipaikkojen nimien yhdistämistä	18
§ 41	Postitoimipaikkojen nimien muuttaminen	20
§ 42	Otto-oikeuden käyttäminen lautakuntien ja viranhaltijoiden päätöksiin	22
§ 43	Ilmoitusasiat	24
§ 44	Kunnanjohtajan ja toimialajohtajien tehtäväkuvat 2021	25
§ 45	Kehitys- ja keskusteluasiat	27

**Osallistujat**

	Nimi	Tehtävä	Lisätiedot	
Läsnä	Räty Virpi, KOK Salonen Tarja, KESK	puheenjohtaja I vpj	saapui klo 16:06 § 33 aikana	
	Peltonen Juha, SDP Hyvämäki Juha, KESK Hägg Arto, KOK Jalava Markku, KOK Pispala Leni, VIHR Raekannas Riikka, KESK Sailio Alpo, SDP Tapiolinna Maiju, PS	II vpj jäsen jäsen jäsen jäsen jäsen jäsen jäsen	poistui klo 16.06 §:n 33 aikana	
	Vaulamo Petri, KOK	jäsen	poistui klo 17.26 §:n 43 jälkeen	
	Huhtala Paula, KESK	varajäsen	poistui klo 16.06 §:n 33 aikana	
	Laitinen Esa, PS	varajäsen	saapui klo 16.07 §:n 33 aikana	
	Tarikka Visa, KOK	varajäsen	saapui klo 17.27 §:n 43 jälkeen	
	Toivonen Kallepekka, KESK	kv:n pj	poistui klo 19.33 §:n 45 aikana	
	Vainio Jari, KOK Latva Jerry, SDP	kv:n I pj kv:n II pj	poistui klo 18.58 § 45 aikana	
	Mäkelä Outi Kylväjä Outi	esittelijä pöytäkirjanpitäjä		
	Muu	Ahokas Katriina Forsström Sari Elomaan Hanna Hirvonen Tiina Järvenpää Marko Kokkonen Vesa Kujala Hannu Könönen Ville Lehtonen Jouko Pihala Anita Rajahalme Ville Toivonen Arja Vuorinen Katja	erikoissuunnittelija kunnanlakimies asianhallintapäällikkö sivistysjohtaja elinkeinojohtaja kehityspäällikkö maankäyttöpäällikkö tilakeskuksen päällikkö tekninen johtaja yleiskaavapäällikkö talousjohtaja tietohallintopäällikkö hallintojohtaja	klo 18.10 - 18.35 § 45 klo 18.57 - 19.54 § 45 klo 16.43 - 16.50 § 34 klo 17.20 - 20.12 §§ 44 - 45 klo 16.50 - 17.02 § 35 klo 18.20 - 18.43 § 45 klo 15.50 - 16.43 § 33 klo 18.44 - 19.53 § 45 klo 17.20 - 20.32 §§ 44 - 45 klo 18.10 - 18.35 § 45 klo 18.22 - 18.35 § 45 klo 16.43 - 16.50 § 34 klo 17.09 - 19.53 §§ 41 - 45

**Laillisuus ja päätösvaltaisuus**

Kokous todettiin laillisesti koolle kutsutuksi ja päätösvaltaiseksi.

Pöytäkirjan tarkastajien valinta

Pöytäkirjan tarkastajiksi valittiin Juha Peltonen ja Markku Jalava.

Käsitellyt asiat

Käsittelyjärjestystä muutettiin siten, että esityslistan asia 36 käsiteltiin esityslistan asian 44 jälkeen.

33 - 45

Allekirjoitukset

Virpi Rätty
puheenjohtaja

Outi Kylväjä
pöytäkirjanpitäjä

Pöytäkirjan tarkastus Nurmijärvellä 8.2.2021

Juha Peltonen
pöytäkirjantarkastaja

Markku Jalava
pöytäkirjantarkastaja

Pöytäkirjan nähtävilläpito

Nurmijärven kunnan internetsivuilla 09.02.2021



Vanha-Klaukan 1.vaiheen omakotitonttien luovutus ja hinnoittelu 2021

Kunnanhallitus 01.02.2021 § 33
110/02.05.00.00/2021

Hallintosäännön mukaan kunnanhallitus ratkaisee, mitä tontteja kunakin vuonna kunta laittaa myyntiin tai vuokraa ja millä hinnalla tontit luovutetaan.

Luovutettavat omakotitontit vuonna 2021 keväällä ovat Vanha-Klaukan asuinalueen ensimmäisen vaiheen 19 kpl omakotitonttia. Kunnallistekniikka, vesihuolto- ja sähköverkko ovat valmiina maaliskuussa 2021. Tontit ovat luovutuskelpoisia, kun alueen kunnallistekniikka on rakennettu ja rakennukset voidaan liittää vesihuolto- ja sähköverkkoon. Luovutettavat omakotitontit asetetaan arvontamenettelyyn, jossa kullekin tontin hakijalle arvotaan luovutettava tontti.

Omakotitonttien luovutushinta on esityksen mukaan 95 euroa/neliö. Tonttien pinta-alat ovat 872–1211 m². Tonttien hinnat vaihtelevat välillä 82 840–115 045 euroa. Rakennusoikeudet tonteilla ovat 262–303 k-m². Korttelien 3676, 3677 ja 3678 kaavamerkintä on AO1, erillispientalojen korttelialue. Korttelin 3675 kaavamerkintä on AO2, erillispientalojen korttelialue. Tonteille (AO2) saa rakentaa yhden enintään kaksiasuntoisen asuinrakennuksen.

Tonttien hinnoittelu perustuu aluekohtaiseen käypään hintaan.

Omakotitonttien yleiset haku- ja luovutusperiaatteet 1.6.2020 alkaen on elinvoimalautakunta hyväksynyt § 39, 21.4.2020.

Esittelijä

Kunnanjohtaja

Esitys

Kunnanhallitus päättää liitteessä 1. mainitut omakotitontit voidaan luovuttaa osoitetulla hinnalla joko myymällä tai vuokraamalla hinnoittelutaulukon mukaisesti. Vuosivuokra on 6 % myyntihinnasta.

Päätökseen kuuluu

Liite 1. Tonttihinnoittelu, Vanha-Klaukka 1.vaihe

Liite 2. Kartta, Vanha-Klaukka 1.vaihe

Liite 3. Omakotitonttien yleiset haku- ja luovutusperiaatteet 1.6.2020 alkaen


Valmistelija

Marja Puhakainen, puh. 040 317 2360

Päätös

Hyväksyttiin esitys.

Lisäksi kunnanhallitus edellytti, että elinvoimalautakunta täsmentää tontinluovutusehdot yksiselitteisiksi ennen hakua.



Liitteet

Liite[1]

Liite 1. Tonttihinnoittelu, Vanha-Klaukka hallitus010221

Liite[2]

Liite 2. Kartta, Vanha-Klaukka hallitus010221

Liite[3]

Liite 3. Omakotitonttien haku- ja luovutusperiaatteet hallitus010221



Tietoturva- ja tietosuojapolitiikan hyväksyminen

Yhteistyöryhmä 26.11.2020 § 25

Nurmijärven kunnan tietoturvallisuuden linjauksia selkiytetään ja ajantasaistetaan yhdistämällä aiemmat erilliset tietoturva- ja tietosuojapolitiikat. Tämä on myös osa tiedonhallintalain (Laki julkisen hallinnon tiedonhallinnasta 906/2019) edellyttämää tiedonhallinnan ohjeistuksen yhtenäistämistä.

Määritelmällisesti tietoturvaan ja tietosuojaan (henkilötietojen suoja) liittyvät toteutukset yhdessä muodostavat tietoturvallisuuden. Sillä tarkoitetaan hallinnollisia, teknisiä ja muita keinoja, joilla suojataan kunnan omistamaa tai hallinnoimaa tietoa sekä normaalitilanteissa, normaaliolojen häiriötilanteissa, että poikkeusoloissa. Tietoturvallisuus koskee kaikkea kunnan käsittelemää tietoa sen tallennusmuodosta riippumatta.

Politiikassa kuvataan kunnan tietoturvan ja tietosuojan keskeiset periaatteet, tavoitteet, roolit ja vastuut. Poliittikka toimii perustana kunnan tietoturvallisuutta ja tietosuojaa koskeville ohjeille, joiden tehtävänä on tarkentaa politiikkaa ja auttaa sen käytäntöön soveltamisessa. Uutta politiikassa on mm. tiedonhallintalain vaatimusten huomioiminen ja entistä tarkempi vastuiden määrittely.

Kunnanhallitus on hyväksynyt aiemman tietoturvapoliitiikan 5.11.2014 ja tietosuojapolitiikan 11.6.2018. Ennen uuden yhdistetyn tietoturva- ja tietosuojapolitiikan käsittelyä kunnanhallituksessa yhteistyöryhmän tulee ottaa kantaa etenkin liitteessä 2 kuvattuihin vastuiden määrittelyihin.

Hyväksytty politiikka katselmoidaan vuosittain ja on kokonaisuudessaan henkilöstön saatavilla intranetissä. Julkinen versio julkaistaan kunnan kotisivuilla. Olennaiset muutokset vaativat kunnanhallituksen hyväksynnän.

Esittelijä

Palvelussuhdepäällikkö

Esitys

Yhteistyöryhmä hyväksyy liitteen mukaisen tietoturva- ja tietosuojapolitiikan ja toteaa asian tulleen yhteistoimintalain 13 §:n mukaisesti käsitellyksi.

Valmistelija

Asianhallintapäällikkö Hanna Elomaa p. 040 3142002.

Päätös

Hyväksyttiin esityksen mukaisesti.



Yhteistyöryhmä
Kunnanhallitus

§ 25 26.11.2020
§ 34 01.02.2021

Kunnanhallitus 01.02.2021 § 34
1671/07.01.00.00/2020

Esittelijä

Kunnanjohtaja

Esitys

Kunnanhallitus hyväksyy liitteenä olevan tietoturva- ja tietosuojapolitiikan sekä valtuuttaa asianhallintapäällikön tekemään siihen teknisluontoisia korjauksia.

Valmistelija

Asianhallintapäällikkö Hanna Elomaa, puh. 040 317 2002.

Päätös

Hyväksyttiin esitys.

Liitteet

Liite[4]

Nurmijärven tietoturva- ja tietosuojapolitiikka 2021



Ilvesvuoren yritysalueen kortteliin no. 2421 muodostettavaa työpaikkatonttia koskeva esisopimus

Kunnanhallitus 01.02.2021 § 35
87/10.00.02.00/2021

Ilvesvuoren yritysalueella Ilvesvuorenkadun ja vanhan Hämeenlinnanväylän välissä sijaitsevaan kortteliin no. 2421 on jo luovutettujen KTY-tonttien ohella asemakaavassa osoitettu liiketontti sekä pysäköintialue. Kyseinen liiketontti 543-2-421-1 on kooltaan 1719 m² ja sillä on rakennusoikeutta 500 k-m². Pysäköintialueeksi on osoitettu noin 4200 m² ja sille on mahdollista sijoittaa myös polttoaineen jakelupiste. Pysäköintialueen ajateltu käyttötarkoitus on ollut rekkaparkki.

On epätodennäköistä, että kyseiselle liiketontille löytyy toimija. Rekkaparkille puolestaan on tarvetta niin kunnassa kuin pääkaupunkiseudullakin. Kyseinen sijainti palvelisi parkkialueena kuitenkin vain lähinnä lähellä sijaitsevia yrityksiä. Samaan aikaan kunnan yritystonttivaranto on vähenemässä.

Kyseinen alue onkin asemakaavaa muuttamalla räätälöitävissä noin 6000 m² kokoiseksi työpaikkatontiksi. Ilvesvuoren muiden vastaavien tonttien tapaan muodostettavan tontin käyttötarkoitukseksi tulisi toimitilarakennusten korttelialue (KTY) ja rakennusoikeus määräytyisi tehokkuuden 0,5 mukaan. Voimassa olevan hinnoittelun mukaisesti tontin hinnaksi tulisi 75 €/k-m².

Yhtymä R-10 Oy on yksityisten suomalaisten sijoittajien omistama kiinteistösijoitusyhtiö. Yhtiö vuokraa pääasiassa tuotanto- ja varastotiloja pääkaupunkiseudulla ja kehyskunnissa. Vuokrattavat kiinteistönsä yhtiö sekä ostaa että rakennuttaa itse. Nurmijärvellä Yhtymä R-10 omistaa jo kiinteistön osoitteessa Ilvesvuorencatu 7.

Mikäli edellä kuvattu tontti muodostetaan kaavamuutoksella, Yhtymä R-10 Oy on valmis ostamaan kyseisen tontin. Yrityksellä on tarkoitus rakentaa kohteeseen toimitilat asiakasyrityksilleen. Tässä vaiheessa kaupasta tehtäisiin esisopimus, jossa sovitaan lopullisen kaupan ehdoista ja muista kaupassa huomioitavista tekijöistä. Näitä ovat ainakin:

1. Lainvoimainen asemakaava, jolla mahdollistetaan tavoitteen mukaisen tontin muodostaminen ja suunniteltu toimitilarakentaminen kyseiselle uudelle tontille.
2. Muodostettavan tontin tulee olla rakentamiskelpoinen eli sillä ei ole rakentamista estäviä rakennelmia tai rakenteita.
3. Esisopimukseen kirjataan ennakkomaksu tai muu vakuusjärjestely sitä varten, että kunta saa kustannuksiaan katettua, mikäli ostaja vetäytyy hankkeesta ilman pätevää syytä ennen lopullisen kaupan ehtojen täyttymistä. Ennakkomaksu hyvitetään tontin hinnassa lopullisen kaupan yhteydessä. Kunta sitoutuu palauttamaan ennakkomaksun täysimääräisenä tai vapauttamaan vakuuden, mikäli kunta ei kykene täyttämään kaupan ehtoja.
4. Esisopimukseen kirjataan sopimussakko, jonka osapuolet ovat velvollisia korvaamaan toisilleen, jos ne vetäytyvät lopullisen kaupan tekemisestä, vaikka sovitut edellytykset



kaupalle ovat täyttyneet. Samaan yhteyteen kirjataan ne tapaukset, joissa osapuolet voivat purkaa sopimuksen ilman sopimussakkoa. Tällainen on esimerkiksi loppukäyttäjien vetäytyminen hankkeesta ostajasta riippumattomista syistä.

Esisopimuksen allekirjoituksen myötä kunta aloittaa asemakaavamuutosprosessin kohteessa. Lopullinen kauppa tontista solmitaan erillisellä kauppakirjalla sen jälkeen, kun edellä esitetyt kaupanteon edellytykset ovat täyttyneet. Kaupalla kunta luovuttaa ostajalle asemakaavan muutoksella muodostettavan noin 6000 m² suuruisen tontin (koko tarkentuu kaavaprosessissa). Uusi tontti muodostuu nykyisestä liiketontista 543-2-421-1 sekä sen pohjoispuolisesta pysäköintialueesta. Kohde on merkitty liitteinä oleviin karttoihin.

Esittelijä

Kunnanjohtaja

Esitys

Kunnanhallitus päättää, että kunta luovuttaa Yhtymä R-10 Oy:lle selostusosassa mainitun myöhemmin muodostettavan noin 6000 m² suuruisen toimitilarakennusten korttelialueen tontin. Luovutettava tontti käsittää liiketontin 543-2-421-1 sekä sen pohjoispuolisen pysäköintialueen. Kauppahinta on tontin rakennusoikeusperusteinen 75 euroa/k-m². Luovutuksesta tehdään ensin esisopimus ja lopullinen kiinteistön kauppa sen jälkeen, kun esisopimuksessa mainitut kaupan edellytykset ovat täyttyneet. Esisopimus on allekirjoitettava kahden kuukauden kuluessa siitä, kun tämä päätös on saanut lainvoiman.

Valmistelija

elinkeinojohtaja Marko Järvenpää

Päätös

Hyväksyttiin esitys.

Jakelu

Taneli Heikkilä
Hannu Kujala
Riku Hellgren
janne.helekorpi@r-10.fi
jari.happonen@r-10.fi

Liitteet

Liite[5] Ilvesvuori 2421 kaavamuutos
Liite[6] Ilvesvuori 2421 muodostettava



Talousarvion mukaisten virkojen ja työsopimussuhteisten tehtävien lakkauttaminen vuonna 2021

Kunnanhallitus 01.02.2021 § 36
1664/01.01.00.00/2020

Valtuuston 11.11.2020 (§ 77) hyväksymä talousarvio ja siihen kuuluva henkilöstösuunnitelma vuodelle 2021 sisältää suunnitelman vakanssien lakkauttamisesta. Hallintosäännön 37 §:n mukaan kunnanhallitus perustaa ja lakkauttaa virat. Työsopimussuhteisten tehtävien osalta sovelletaan vastaavaa menettelyä.

Henkilöstösuunnitelman mukaisesti esitetään, että seuraavat erilaisten tehtäväjärjestelyjen vuoksi tarpeettomaksi käyneet ja avoimet virat ja työsopimussuhteiset tehtävät lakkautetaan 1.2.2021 lukien:

Konsernipalvelut: tietotekniikan esimies (vakanssikoodi HP/ATKSUUN2), hankintavalmistelija (TK/KANSL3), asianhallintasihteeri (HP/KIRJAAJ), toimistos sihteeri (HP/TOIMV2) ja palkkasihteeri (HP/PALVSI1).

Sivistys- ja hyvinvointitoimiala: kahdeksan perhepäivähoitajan tehtävää (vakanssikoodit SO/PPH14, SO/PPH88, SO/PPH55, SO/PPH113, SO/PPH65, SO/PPH87, SO/PPH126, SO/PPH29), lastenhoitaja (SO/LH48, 50%) sekä laitosapulainen (SO/LA28).

Esittelijä

Kunnanjohtaja

Esitys

Kunnanhallitus päättää, että edellä luetellut vakanssit lakkautetaan 1.2.2021 lukien.

Valmistelija

henkilöstöjohtaja Leena Ojala, p. 040 317 4409

Päätös

Hyväksyttiin esitys.

Jakelu

Varhaiskasvatuspäällikkö (tiedoksi)
Hallintojohtaja (tiedoksi)
Sivistys- ja hyvinvointitoimialan henkilöstösihteeri (tiedoksi)
Henkilöstöpalvelut/palkanlaskennan esimies (Prima)



Eron myöntäminen Markku Schildtille kunnallisista luottamustehtävistä ja täydennysvaali

Kunnanhallitus 01.02.2021 § 37
1883/00.00.01.00/2020

Markku Schildt on ilmoittanut 28.12.2020 päivätyllä ja 9.1.2021 tarkennetulla kirjeellä eroavansa kunnallisista luottamustoimista paikkakunnalta muuton vuoksi.

Markku Schildt on ollut teknisen lautakunnan varajäsen ja Kokoomuksen ja RKP:n valtuustoryhmän 13. varavaltuutettu.

Esittelijä

Kunnanjohtaja

Esitys

Kunnanhallitus päättää esittää valtuustolle, että se

1. myöntää Markku Schildtille eron teknisen lautakunnan varajäsenyydestä ja Kokoomuksen ja RKP:n valtuustoryhmän varajäsenyydestä
2. suorittaa teknisen lautakunnan varajäsenen täydennysvaalin sekä
3. toteaa keskusvaalilautakunnan nimeävän uuden varavaltuutetun Kokoomuksen ja RKP:n valtuustoryhmään.

Valmistelija

hallinnon asiantuntija Outi Kylväjä, puh. 040 317 2009

Päätös

Hyväksyttiin esitys.

Lisäksi kunnanhallitus päätti esittää valtuustolle, että se valitsee Jari Salmisen teknisen lautakunnan varajäsenen täydennysvaalissa.



Valtuustoaloite kauppapaikan saamiseksi Lopentien ja Hangontien risteykseen

Elinvoimalautakunta 08.12.2020 § 129

Nurmijärven Perussuomalaisten valtuustoryhmä on jättänyt valtuustoaloitteen, jossa esitetään Klaukkalan ohikulkutien rakentamisen yhteydessä Röykan ja sen lähialueiden palveluita kehitettäväksi. Aloitteen on allekirjoittanut 20 valtuutettua.

Lopentien ja Hangontien risteykseen on tehtävä alustava kaavavaraus myöhempää kauppapaikka-alueen kaavoitusta varten. Palveluiden parantamiseksi alueelle tarvitaan paikka huoltoasema- ja kahvilapalveluille sekä elintarvikeliikkeelle. Röykan ja sen lähialueiden lisäksi kauppapaikka palvelisi myös Vihtijärven asukkaita.

Esittelijä

Tekninen johtaja

Esitys

Elinvoimalautakunta esittää kunnanhallitukselle ja edelleen valtuustolle seuraavaa vastausta Nurmijärven perussuomalaisten valtuustoryhmän aloitteeseen kauppapaikan saamiseksi Lopentien ja Hangontien risteykseen:

Lopentien ja Hangontien (vt 25) risteys sijaitsee noin 3,5 kilometrin etäisyydellä Röykan keskustasta. Vt 25 eli Hangonväylää koskien on laadittu ”Valtatien 25 kehittäminen välillä Nurmijärvi - Hyvinkään itäinen ohikulkutie – aluevaraussuunnitelma, 2019”.

Aluevaraussuunnitelman päätavoitteena on ollut selvittää pääteiden ja muun tie- ja katuverkon kehittämisen periaatteet palvelutasopuutteiden poistamiseksi. Edellä oleva tarkoittaa suorien tonttiliittymien poistamista Hangonväylältä ja yksityisliittymien vähentämistä. Suurimmat palvelutasopuutteet valtatiellä 25 Nurmijärven ja Hyvinkään alueella ovat turvallisuudessa sekä raskaan liikenteen matka-ajassa. Myös ennakoitavuudessa on lieviä puutteita.

Aluevaraussuunnitelman mukaan Hangonväylän ja Lopentien eritasoliittymää kehitetään siten, että liittymään rakennetaan ramppi Hanko - Hyvinkään suunnan liikenteelle, kun nykyinen ramppi palvelisi jatkossa Hyvinkää – Hanko suunnan liikennettä. Uusi ramppi sijoittuisi Lopentien länsipuolelle ja Hangon väylän etelä puolelle. Kulku mahdolliselle kauppapaikalle tulisi näin ollen Lopentieltä.

Röykan taajamasta esitetylle kauppapaikalle olisi noin 3 kilometriä. Röykan kaupallisen tarjonnan kehittyminen Röykan taajaman keskustassa palvelisi parhaiten röykkäläisiä. Samalla se houkuttelisi parhaiten uusia asukkaita Röykkään. Valtaosa Nurmijärveltä pendelöivästä työvoimasta suuntautuu pääkaupunkiseudulle eli Lopentietä etelään päin, ei pohjoiseen kohti Hangonväylää. Näin ollen Röykan keskustan palvelut sijoittuvat parhaiten työmatkareittien läheisyyteen.



Elinvoimalautakunta
Kunnanhallitus

§ 129 08.12.2020
§ 38 01.02.2021

Lopentien ja Hangonväylän risteysalue on pohjavesialuetta. Alueelle ei näin ollen ole mahdollista sijoittaa polttoaineen jakelua.

Esitetty kauppapaikkavaraus edellyttää sen osoittamista yleiskaavassa. Röykän yleiskaavan laatiminen on ohjelmassa Kirkonkylän ja Rajamäen taajamien yleiskaavojen laatimisen jälkeen. Näin ollen kauppapaikan sijoittamista voidaan tarkastella Röykän alueen yleiskaavan laatimisen yhteydessä. Asiaa arvioitaessa tulee ottaa huomioon, että vesihuollon tuomisen Röykästä Hangonväylän ja Lopentien risteykseen on merkittävä kynnyskustannus mahdolliselle hankkeelle linjan pituuden ollessa noin 3 kilometriä.

Mikäli kaupan hanke halutaan sijoittaa Röykän keskustan alueelle, tarvittaessa voidaan muuttaa asemakaava kaupan hankkeen mahdollistavaksi. Tällainen asemakaavamuutos pyrittäisiin laatimaan mahdollisimman pikaisella aikataululla.

Elinvoimalautakunta esittää, että edellä todetun lisäksi aloite ei anna aihetta muihin toimenpiteisiin ja että se aloitteena todetaan loppuun käsitellyksi.

Valmistelija

Yleiskaavapäällikkö Anita Pihala, puh. 040 317 2045

Päätös

Esitys hyväksyttiin.

Kunnanhallitus 01.02.2021 § 38
1728/00.02.00.02/2020

Esittelijä

Kunnanjohtaja

Esitys

Kunnanhallitus päättää esittää valtuustolle, että se päättää

1. hyväksyä edellä annetun vastauksen valtuustoaloitteeseen sekä
2. todeta, ettei valtuustoaloite anna aihetta muihin toimenpiteisiin ja valtuustoaloite todetaan loppuun käsitellyksi.

Valmistelija

Yleiskaavapäällikkö Anita Pihala, puh. 040 317 2045

Päätös

Hyväksyttiin esitys.



Elinvoimalautakunta
Kunnanhallitus

§ 129 08.12.2020
§ 38 01.02.2021

Liitteet

- Liite[7] Julkaistava_Aloite kauppapaikan saamiseksi Lopentien ja Hangontien risteykseen.
Aloite tehty 11.12.2019
- Liite[8] Sijaintikartta
- Liite[9] Aloite kauppapaikan saamiseksi Lopentien ja Hangontien risteykseen. Aloite tehty
11.12.2019



Valtuustoaloite Seitsemän veljeksen kunniaksi perustettavasta luonnonsuojelualueesta

Elinvoimalautakunta 08.12.2020 § 130

Nurmijärven Vihreä valtuustoryhmä on jättänyt valtuustoaloitteen, jossa esitetään, että Nurmijärvi perustaa luonnonsuojelualan Seitsemän veljeksen kunniaksi.

Vuosi 2020 on Seitsemän veljeksen julkaisemisen 150-vuotisjuhluvuosi, joka huomioidaan mittavasti, monin eri tavoin Nurmijärvellä.

Luonnolla on tärkeä asema Aleksis Kiven kirjallisessa tuotannossa. Seitsemässä veljeksessä metsä on konkreettisesti läsnä, olipa kysymys veljesten lapsuudesta Jukolassa tai heidän miehiksi varttumisestaan Impivaarassa. Suomalaisen kirjallisuuden edellä kävijän ja suomalaisen kirjallisuuden merkkiteoksen, Seitsemän veljeksien, kunniaksi tulee perustaa luonnonsuojelualue.

Kunnat voivat tarjota omistamiaan alueita suojeluun paikalliselle ELY-keskukselle. Alueista perustetaan pysyviä yksityisiä suojelualueita. Keski-Uudenmaan ympäristökeskuksella on tietoa Nurmijärven luontokohteista ja ympäristökeskus voi avustaa sopivan suojeltavan alueen etsinnässä. Suojeltavan alueen täytyy täyttää luonnonsuojelulain mukaiset edellytykset. Alue voi olla esimerkiksi tärkeä virkistyskohde, kuntalaisten suosima ulkoilukohde tai kaunis maisemallisesti. Kunnan kanssa sovitaan alueelle rauhoitussäännöt, jotka määrittävät, mikä alueella on sallittua ja mitä alueella ei saa tehdä. Jokamiehenoikeudet sekä metsästys ja kalastus ovat sallittuja.

Luonnonsuojelualan perustaminen on pysyvä kunnianosoitus, joka muistuttaa olemassaolollaan Seitsemän veljeksien merkityksestä Nurmijärvellä.

Esittelijä

Tekninen johtaja

Esitys

Elinvoimalautakunta esittää kunnanhallitukselle ja edelleen valtuustolle seuraavaa vastausta Nurmijärven Vihreän valtuustoryhmän aloitteeseen Seitsemän veljeksien luonnonsuojelualan perustamiseksi:

Luonnonsuojelualan perustamisen edellytyksenä on, että:

- alueella elää tai on uhanalainen, harvinainen tai harvinaistuva eliölaji, eliöyhteisö tai ekosysteemi
- alueella on luontodirektiivissä määriteltyjen eläinlajeihin kuuluvien yksilöiden lisääntymis- ja levähdyspaikkoja
- alueella on erikoinen tai harvinainen luonnonmuodostuma
- alue on erityisen luonnonkaunis
- alueella on harvinaistuva perinneluontotyyppi



Elinvoimalautakunta
Kunnanhallitus

§ 130 08.12.2020
§ 39 01.02.2021

- luontotyyppin tai eliölajin suotuisan suojelutason säilyttäminen tai saavuttaminen sitä vaatii.

Luonnonsuojelualueeksi perustettavaa aluetta etsittiin seuraavin perustein:

- kunnan maanomistus
- alueella on havaittu selvityksissä suojeltavia luontoarvoja (uhanalainen luontotyyppi, kasvilaji ja/tai luontodirektiivin suojelemissa lajeja)
- saavutettavuus
- kytkös Seitsemään veljekseen esim. ulkoilureittiin.

Parhaiten perusteet täyttivät seuraavat alueet:

- Heinojan puronvarsilehto ja metsä
- Myllykoski
- Kissanojan metsä
- Hirmunoja (Kulomäen alueella).

Liitteessä on tarkemmin kuvattu kohteita ja niiden ominaisuuksia sekä mahdollisia selvitettäviä seikkoja. Edellä olevat kohteet täyttivät parhaiten selvitystyölle asetetut perusteet.

Em. alueiden lisäksi tarkasteltiin Toreenin pohjoispuolista metsää, Pitkämäen metsää, Herustenjärvien länsipuolen isovarpurämettä, Herusten lähteikköjä, Rajamäen Yli-Periäisen puronvarsilehtoa, Kuusimäen itärinteen pähkinäpensaslehtoa, Pirunkallion jyrkännettä, Syrjälänmäen tervaleppäkorpea, Pietarinmäen noroa ympäristöineen ja Pietarinmäen kallionaluslehtoa harkittiin. Em. kohteiden kytkentä Seitsemään veljekseen oli vähäinen tai olematon.

Luonnonsuojelualan perustamista tullaan esittämään Hirmunojan ja Myllykosken alueille. Hirmunojan valintaperusteena olivat:

- alue täydentää jo olemassa olevaa suojelualuetta, mikä lisää suojelualan merkittävyyttä
- Seitsemän veljeksen reitti kulkee alueen läpi
- alueella kasvillisuus on suuruusoholehtoa ja saniaislehtoa, ojaan laskevat rinteet ovat lehtomaista kangasta ja tuoretta lehtoa
- Hirmunoja on luonnontilainen uoma, jonka varrella esiintyy paikoitellen lahoppuustoa.

Myllykosken osalta valintaperusteina olivat:

- alue on suosittu virkistysalue
- alueella on havaittu lepakkolajeja
- Vantaanjoki on NATURA-alue
- jokivarren alue on arvokkain, lehtoa ja lehtomaista kangasta
- alueella on luontopolku
- Seitsemän veljeksen reitti kulkee alueen läpi.

Kissanojan alue on Ilvesvuori pohjoisen asemakaava-alue ja siinä on esitetty Kissanojan ja sen ympäristön osalta määräyksiä. Heinojan aluetta tullaan jatkossa tarkastelemaan alueen asemakaavoituksessa.

Hirmunojan ja Myllykosken muodostamista luonnonsuojelualueiksi valmistellaan ja asia tuodaan päätettäväksi kevään 2021 aikana.



Elinvoimalautakunta
Kunnanhallitus

§ 130 08.12.2020
§ 39 01.02.2021

Elinvoimalautakunta esittää, että edellä todetun lisäksi aloite ei anna aiheita muihin toimenpiteisiin ja että se aloitteena todetaan loppuun käsitellyksi.

Valmistelija

Yleiskaavapäällikkö Anita Pihala, puh. 040 317 2045

Päätös

Esitys hyväksyttiin.

Kunnanhallitus 01.02.2021 § 39
17/00.02.00.02/2020

Esittelijä

Kunnanjohtaja

Esitys

Kunnanhallitus päättää esittää valtuustolle, että se päättää

1. hyväksyä edellä annetun vastauksen valtuustoaloitteeseen sekä
2. todeta, ettei valtuustoaloite anna aiheita muihin toimenpiteisiin ja valtuustoaloite todetaan loppuun käsitellyksi.

Valmistelija

Yleiskaavapäällikkö Anita Pihala, puh. 040 317 2045

Päätös

Hyväksyttiin esitys.

Liitteet

- Liite[10] Julkaistava_Valtuustoaloite Seitsemän veljeksen kunniaksi perustettavasta luonnonsuojelualueesta
- Liite[11] Valtuustoaloite Seitsemän veljeksen kunniaksi perustettavasta luonnonsuojelualueesta
- Liite[12] Luonnonsuojelualueen perustaminen Seitsemän veljeksien 150_juhlavuoden yhteydessä



Vastaus valtuustoaloitteeseen koskien postitoimipaikkojen nimien yhdistämistä

Kunnanhallitus 01.02.2021 § 40
95/00.02.00.02/2021

Kalevi Laine ja 33 muuta allekirjoittajaa ovat jättäneet 30.10.2019 valtuustoaloitteen, jossa esitetään, että kunnanhallitus luopuu postitoimipaikkojen nimien yhdistämisestä ja käyttää kyselyn varat NUUKA-ohjelmaan.

Kunnanhallitus on käsitellyt 16.09.2019 § 193 Nurmijärven kunnan alueella sijaitsevien postitoimipaikkojen nimien muuttamista. Kunnanhallitus päätti aloittaa postitoimipaikkojen nimenmuutoksen valmistelun teettämällä kuntalaisten mielipidettä kartoittavan kyselyn. Postitoimipaikkoja koskevat kyselyt toteutettiin marraskuussa 2019. Puhelimitse mielipidettä tiedusteltiin noin viideltä sadalta satunnaiselta 18-vuotta täyttäneeltä nurmijärveläiseltä, minkä lisäksi nurmijärveläiset yhdistykset ja yritykset saivat jättää vastauksensa kunnan verkkosivuilla.

Kunnanhallitus on käsitellyt postitoimipaikkakyselyn tulokset kokouksessaan 20.1.2020 § 11. Kunnanhallitus päätti merkitä kyselyn tulokset tiedoksi sekä ehdottaa Postille, että Nurmijärven kunnan alueella sijaitsevat kadunnimet 05620 Hyvinkää postitoimialueelta liitetään Nurmijärven kunnassa sijaitsevaan Rajamäen postitoimialueeseen. Lisäksi kunnanhallitus päätti todeta, että asia ei muilta osin aiheuta jatkotoimenpiteitä.

Vastauksena valtuustoaloitteeseen voidaan todeta, että valtuustoaloite ei ole enää ajankohtainen, koska kunnanhallituksen päättämä postitoimipaikkakysely on toteutettu marraskuussa 2019 ja kunnanhallitus on päättänyt postitoimipaikkakyselyn jatkotoimenpiteistä tammikuussa 2020.

Liitteenä valtuustoaloite.

Esittelijä

Kunnanjohtaja

Esitys

Kunnanhallitus päättää esittää valtuustolle, että se päättää

1. hyväksyä edellä annetun vastauksen valtuustoaloitteeseen sekä
2. todeta, ettei valtuustoaloite anna aiheutta muihin toimenpiteisiin ja valtuustoaloite todetaan loppuun käsitellyksi.

Valmistelija

hallintojohtaja Katja Vuorinen, puh. 040 317 4000

Päätös

Hyväksyttiin esitys.



Liitteet

Liite[13]

Valtuustoaloite: Kunnanhallitus luopuu postitoimipaikkojen nimien yhdistämisestä ja käyttää kyselyn varat NUUKA-ohjelmaan.

Liite[14]

Julkaistava_Valtuustoaloite: Kunnanhallitus luopuu postitoimipaikkojen nimien yhdistämisestä ja käyttää kyselyn varat NUUKA-ohjelmaan



Postitoimipaikkojen nimien muuttaminen

Kunnanhallitus 01.02.2021 § 41
120/00.01.02.05/2021

Kunnanhallitus on käsitellyt 16.09.2019 § 193 Nurmijärven kunnan alueella sijaitsevien postitoimipaikkojen nimien muuttamista. Kunnanhallitus päätti aloittaa postitoimipaikkojen nimenmuutoksen valmistelun teettämällä kuntalaisten mielipidettä kartoittavan kyselyn. Postitoimipaikkoja koskevat kyselyt toteutettiin marraskuussa 2019. Puhelimitse mielipidettä tiedusteltiin noin viideltä sadalta satunnaiselta 18-vuotta täyttäneeltä nurmijärveläiseltä, minkä lisäksi nurmijärveläiset yhdistykset ja yritykset saivat jättää vastauksensa kunnan verkkosivuilla.

Kunnanhallitus on käsitellyt postitoimipaikkakyselyn tulokset kokouksessaan 20.1.2020 § 11. Kunnanhallitus päätti merkitä kyselyn tulokset tiedoksi sekä ehdottaa Postille, että Nurmijärven kunnan alueella sijaitsevat kadunnimet 05620 Hyvinkää postitoimialueelta liitetään Nurmijärven kunnassa sijaitsevaan Rajamäen postitoimialueeseen. Lisäksi kunnanhallitus päätti todeta, että asia ei muilta osin aiheuta jatkotoimenpiteitä.

Kunnanhallituksen päätöksen mukaista postinumeromuutosta on esitetty Postille. Posti on tehnyt joulukuussa 2020 kunnalle esityksen postinumeroalueista. Postilta saadun viestin mukaisesti postinumeroalueen tulee olla yhteneväinen alue, joten jos jokin Nurmijärven kunnan osoite on täysin erillään postinumerosta 05200 Rajamäki, osoitetta ei voi muuttaa 05200 Rajamäki postinumerolle. Tämän vuoksi esimerkiksi Suomiehen koulutie ja Suomiehentien osoitteet säilyisivät edelleen postinumerossa 05620 Hyvinkää. Saman yhteneväisyysvaatimuksen vuoksi, muutama Hyvinkään kunnan alueen osoite tullaan muuttamaan postinumerolle 05200 Rajamäki.

Liitteet:

- Postin ehdotus (kartassa oleva postinumeroraja ei ole tarkka Suomiehen alueen kohdalla)
- kunnan toimittama osoitelistaus karttapohjalla
- vertailu kunnan ja Postin esityksestä muuttuvista postinumeroista

Kunnanhallituksen aiemmat käsittelyt päätökseen liittyen ovat liitteenä.

Esittelijä

Kunnanjohtaja

Esitys


Kunnanhallitus päättää hyväksyä Postin ehdotuksen postinumerorajoista.

Valmistelija

hallintojohtaja Katja Vuorinen, puh. 040 317 4000

Päätös

Hyväksyttiin esitys.




Jakelu

Posti

Liitteet

- | | |
|-----------|---|
| Liite[15] | KH 16.9.2019 Postitoimipaikkojen nimien muuttaminen |
| Liite[16] | KH 20.1.2020 § 11 Postitoimipaikkakyselyn tulokset |
| Liite[17] | Postin ehdotus |
| Liite[18] | Kunnan osoitelistaus |
| Liite[19] | Vertailu muuttuvista postinumeroista |



Otto-oikeuden käyttäminen lautakuntien ja viranhaltijoiden päätöksiin

Kunnanhallitus 01.02.2021 § 42

Kuntalain 92 §:n mukaan kunnanhallitus, kunnanhallituksen puheenjohtaja, kunnanjohtaja ja hallintosäännössä määrätty kunnan viranhaltija voivat ottaa hallituksen käsiteltäväksi asian, joka on kuntalain nojalla siirretty kunnanhallituksen alaisen viranomaisen tai jaoston toimivaltaan ja jossa asianomainen viranomainen on tehnyt päätöksen.

Nurmijärven kunnan hallintosäännön 26 §:n mukaan asian ottamisesta kunnanhallituksen käsiteltäväksi voi päättää kunnanhallitus, kunnanhallituksen puheenjohtaja tai kunnanjohtaja.

Kunnanhallituksella ei ole otto-oikeutta kuntien yhteisen lautakunnan tekemiin päätöksiin.

Nurmijärven kunnan hallintosäännön 27 §:n mukaan asia voidaan kuntalain 92 §:n mukaisesti ottaa lautakunnan käsiteltäväksi, jolle asiaa ole ilmoitettu otettavaksi kunnanhallituksen käsiteltäväksi.

Nurmijärven kunnan hallintosäännön 28 §:n mukaan asia voidaan kuntalain 92 §:n mukaisesti ottaa liikelaitoksen johtokunnan käsiteltäväksi. Asian ottamisesta johtokunnan käsiteltäväksi voi päättää johtokunnan puheenjohtajan lisäksi johtokunnan esittelijä. Jos asia on päätetty ottaa sekä liikelaitoksen johtokunnan että kunnanhallituksen käsiteltäväksi, käsitellään asia kunnanhallituksessa.

Hallintosäännön 29 §:n 1 momentin nojalla kunnanhallituksen alaisten viranhaltijoiden ja toimielinten on ilmoitettava kunnanhallitukselle tekemistään ottokelpoisista päätöksistä. Määräys ei koske päätöksiä, joista kunnanhallitus on erikseen ilmoittanut, ettei se käytä otto-oikeuttaan.

Lautakuntien alaisten viranomaisten päätöksistä ilmoitetaan ao. lautakunnalle.

28.1.2021 mennessä ovat valmistuneet seuraavat lautakuntien pöytäkirjat ja viranhaltijapäätökset:

- sivistyslautakunta 14.01.2021

Konsernipalvelut/
Hankintapäällikkö

- 15.1.2021 § 1 Suojavarusteet 2020-2022 - DPS, sisäinen kilpailutus - Nurmijärven kunta
- 19.1.2021 § 2 Keskeytetty hankinta Kodinkone ja viihde-elektroniikka

Kehityspäällikkö

- 25.1.2021 § 1 Lausunto koskien korkotukilainalla toteutettavaa vuokraohteen rakentamishanketta Rajamäellä osoitteessa Toukolantie 3
- 28.1.2021 § 2 Lausunto ARAn korkotukilainalla osoitteessa Kiilakiventie 1 sijaitsevan asumisoikeuskohteen peruserparannusta varten



Esittelijä

Kunnanjohtaja

Esitys

Kunnanhallitus päättää merkitä edellä esitetyt lautakuntien pöytäkirjat sekä viranhaltijoiden päätökset tiedoksi ja todeta, ettei kunnanhallitus käytä tehtyjen päätösten osalta otto-oikeuttaan.

Valmistelija

Hallinnon asiantuntija Outi Kylväjä, puh. 040 317 2009

Päätös

Hyväksyttiin esitys.



Ilmoitusasiat

Kunnanhallitus 01.02.2021 § 43

Kuuma- ja Helsingin seudun sekä Keski-Uudenmaan soten yhteistyöasiat.

Esittelijä

Kunnanjohtaja

Esitys

Merkitään tiedoksi.

Päätös

Hyväksyttiin esitys.



Kunnanjohtajan ja toimialajohtajien tehtäväkuvat 2021

Kunnanhallitus 01.02.2021 § 44
119/01.01.00.03/2021

Hallintosäännön 45 §:n mukaan kunnanhallitus hyväksyy kunnanjohtajan ja toimialajohtajien tehtäväkuvat.

Tehtäväkuvassa määritellään viran/tehtävän tarkoitus, olennainen sisältö ja keskeiset tehtäväkokonaisuudet. Tehtäväkuvat tarkistetaan tehtävä- ja henkilömuutosten yhteydessä sekä vuosittain kehityskeskustelun osana.

Kunnanjohtaja on käynyt kehityskeskustelut toimialajohtajien kanssa.

Kunnanjohtajan johtajasopimuksen mukaan valtuuston ja kunnanhallituksen puheenjohtajisto käyvät kunnanjohtajan kanssa vuosittain tammi-helmikuussa kehityskeskustelun, jonka yhteydessä arvioidaan edellisen vuoden tavoitteiden toteutuminen, päivitetään tarvittaessa tehtäväkuva ja sovitaan alkavan kauden työn painopisteistä ja tavoitteista. Arvioinnista ja sovitusta tavoitteista informoidaan kunnanhallitusta käsiteltäessä kunnanjohtajan tehtäväkuva. Johtajasopimuksen tarkoittama kunnanjohtajan kehityskeskustelu on käyty 11.1.2021.

Päätöksen liitteissä on kunnanjohtajan sekä toimialajohtajien tehtäväkuvat.

Esittelijä

Kunnanjohtaja

Esitys

Kunnanhallitus päättää liitteiden mukaisesti hyväksyä vuodelle 2021 tehtäväkuvat seuraavasti

1. kunnanjohtaja Outi Mäkelä
2. toimialajohtajat

konsernipalvelut, hallintojohtaja Katja Vuorinen
sivistystoimiala, sivistystoimenjohtaja Tiina Hirvonen
ympäristötoimiala, tekninen johtaja Jouko Lehtonen

Valmistelija

kunnanjohtaja Outi Mäkelä, puh. 040 317 2100

Päätös

Hyväksyttiin esitys.

Lisäksi kunnanhallitus päätti yksimielisesti lisätä

- sivistysjohtajan tavoitteeseen Kuntatasoisen hyvinvointityön koordinointi yhteistyössä hyvinvointikoordinaattorin kanssa toimenpiteeksi Kunnan ikäihmisten palvelujen selkiyttäminen.
- teknisen johtajan tavoitteeseen 2. Ympäristötoimialan toiminnan ja organisaation kehittäminen



toimenpiteeksi Resurssien varmistaminen, tarvittaessa puitesopimuksin.

Asian käsittelyn jälkeen kokouksessa pidettiin tauko klo 18.00–18.10.

Liitteet

- | | |
|-----------|---|
| Liite[20] | Kunnanjohtajan tehtäväkuva 2021 |
| Liite[21] | Hallintojohtajan tehtäväkuva 2021 |
| Liite[22] | Sivistysjohtajan tehtäväkuva 2021_päivitetty kh 1.2.2021 |
| Liite[23] | Teknisen johtajan tehtäväkuva 2021_päivitetty kh 1.2.2021 |



Kehitys- ja keskusteluasiat

Kunnanhallitus 01.02.2021 § 45

1. MAL 2023-puiteohjelma, esittely
Helsingin seudun maankäytön, asumisen ja liikenteen kehittämistä koskeviin kysymyksiin vastataan MAL 2023 -työssä, jonka puiteohjelman Helsingin seudun yhteistyökokous (HSYK) hyväksyi osaltaan kokouksessaan 15.12.2020. Kasvavan Helsingin seudun kuntien ja valtion uuden MAL-suunnitelman laatiminen käynnistyy hyväksytyn puiteohjelman mukaisesti. KUUMA-johtokunta käsittelee puiteohjelmaa kokouksessaan 17.3.2021
2. Strategiaprosessin aikataulu
3. Kuntapalvelututkimuksen esittely
4. Kuntalais- ja valtuustoaloitteiden tilannekatsaus
5. Lukiopäätöksen jatkotoimenpiteet
6. Vanhan-Klaukan päiväkodin toteutusmuoto ja aikataulu
7. Rajamäen Uimahalli ja koronatilanne

Esittelijä

Kunnanjohtaja


Esitys

Kunnanhallitus keskustelee.

Päätös

Hyväksyttiin esitys.

Lisäksi keskusteltiin yksityistieasioista.



Muutoksenhakuohje koskee pykäläiä: § 33, § 34, § 35, § 36, § 41, § 44

Oikaisuvaatimus

Tähän päätökseen tyytymätön voi tehdä kirjallisen oikaisuvaatimuksen. Päätökseen ei saa hakea muutosta valittamalla tuomioistuimeen.

Oikaisuvaatimusoikeus

Oikaisuvaatimuksen saa tehdä:

- Se, johon päätös on kohdistettu tai jonka oikeuteen, velvollisuuteen tai etuun päätös välittömästi vaikuttaa (asianosainen), sekä
- Kunnan jäsen.

Oikaisuvaatimusaika

Oikaisuvaatimus on tehtävä 14 päivän kuluessa päätöksen tiedoksisaannista.

Oikaisuvaatimus on toimitettava Nurmijärven kunnan kirjaamoon määräajan viimeisenä päivänä ennen kirjaamon aukioloajan päättymistä.

Asianosaisen katsotaan saaneen päätöksestä tiedon, jollei muuta näytetä, seitsemän päivän kuluttua kirjeen lähettämisestä. Käytettäessä tavallista sähköistä tiedoksiantoa asianosaisen katsotaan saaneen päätöksestä tiedon, jollei muuta näytetä, kolmantena päivänä viestin lähettämisestä.

Kunnan jäsenen katsotaan saaneen päätöksestä tiedon seitsemän päivän kuluttua siitä, kun pöytäkirja on nähtävänä yleisessä tietoverkossa.

Tiedoksisaantipäivää ei lueta valitusaikaan. Jos valitusajan viimeinen päivä on pyhäpäivä, itsenäisyyspäivä, vapunpäivä, joului- tai juhannusaatto tai arkilauantai, saa valituksen tehdä ensimmäisenä arkipäivänä sen jälkeen.


Oikaisuvaatimuksen muoto ja sisältö

Oikaisuvaatimus on tehtävä kirjallisesti. Myös sähköinen asiakirja täyttää vaatimuksen kirjallisesta muodosta.

Oikaisuvaatimuksessa on ilmoitettava

- Päätös, johon haetaan oikaisua
- Miten päätöstä halutaan oikaistavaksi
- Millä perusteella oikaisua vaaditaan

Oikaisuvaatimuksessa on lisäksi ilmoitettava tekijän nimi, kotikunta, postiosoite ja puhelinnumero.



Jos oikaisuvaatimus päätös voidaan antaa tiedoksi sähköisenä viestinä, yhteystietona pyydetään ilmoittamaan myös sähköpostiosoite.

Oikaisuvaatimusviranomaisen

Viranomaisen, jolle oikaisuvaatimus tehdään, on Nurmijärven kunnan Kunnanhallitus

Kirjaamon yhteystiedot:

Käyntiosoite: Keskustie 2, 01900 Nurmijärvi

Postiosoite: PL 37, 01901 Nurmijärvi

Sähköposti: kunta(at)nurmijarvi.fi

Puhelinnumero: 0403172004



Muutoksenhakuohje koskee pykäläiä: § 37, § 38, § 39, § 40, § 42, § 43, § 45

Muutoksenhakukielto

Oikaisuvaatimusta tai kunnallisvalitusta ei saa tehdä päätöksestä, joka koskee:

- vain asian valmistelua tai täytäntöönpanoa (KuntaL 136 §)
- virka- tai työehtosopimuksen tulkintaa tai soveltamista ja viranhaltija on jäsenenä viranhaltijayhdistyksessä, jolla on oikeus panna asia vireille työtuomioistuimessa (KVHhI 50 § 2 mom.)
- etuosto-oikeuden käyttämättä jättämistä (EtuostoL 22 §)
- vaaliviranomaisen tekemää päätöstä (VaaliL 45, 66 ja 83 §).