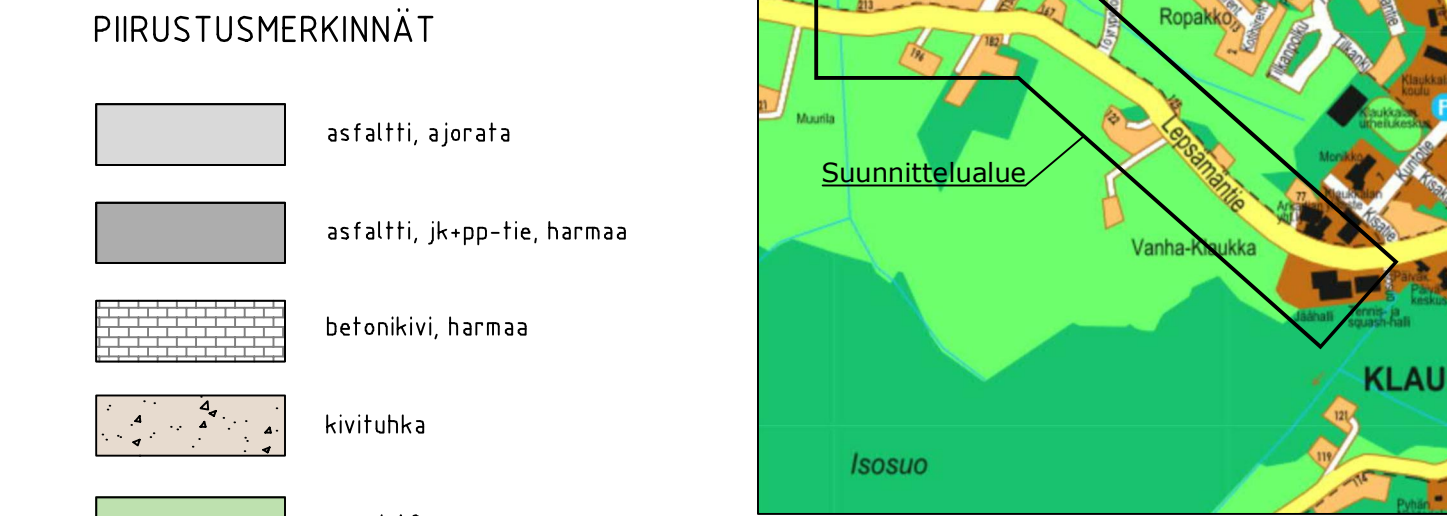
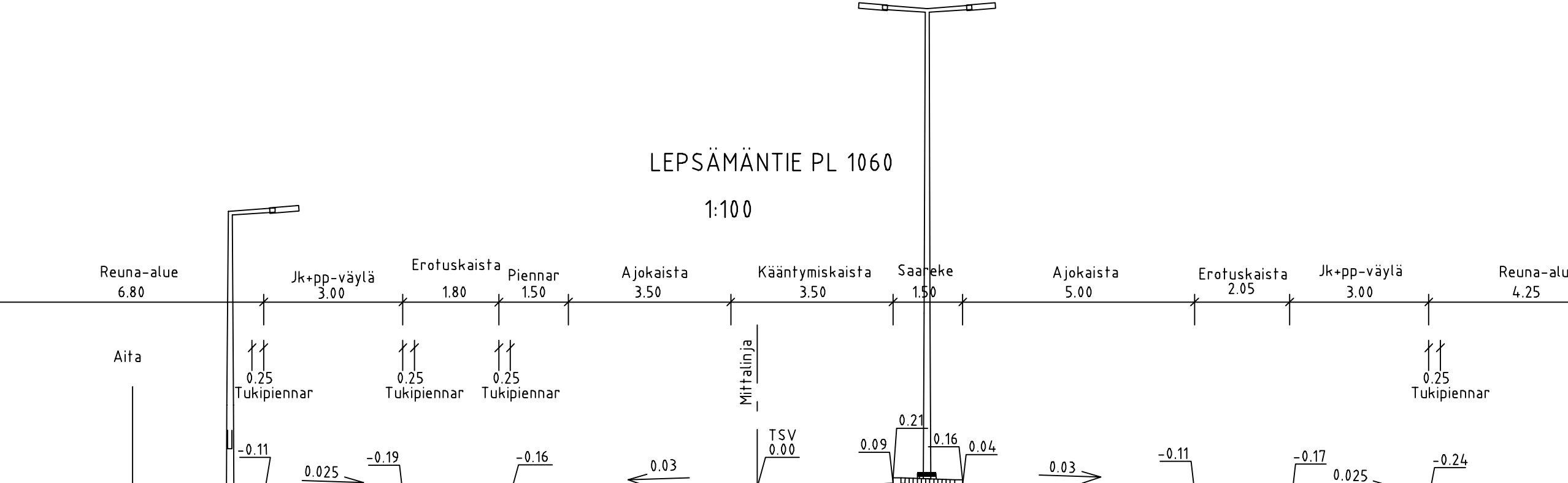
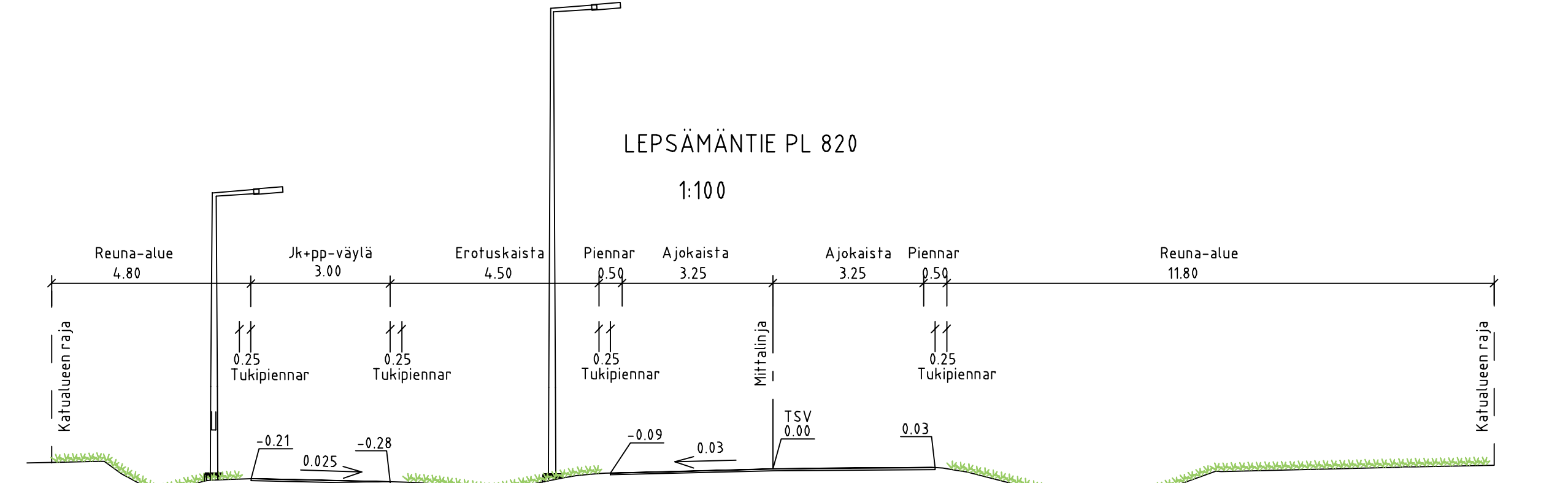


Reuna-alue	4.80
Jk+pp-väylä	3.00
Erotuskaista	4.50
Piennar	0.50
Ajokaista	3.25
Ajokaista	3.25
Piennar	0.50
Reuna-alue	11.80

Reuna-alue	6.80
Jk+pp-väylä	3.00
Erotuskaista	1.80
Piennar	1.50
Ajokaista	3.50
Kääntymiskaista	3.50
Saareke	1.50
Ajokaista	5.00
Erotuskaista	2.05
Jk+pp-väylä	3.00
Reuna-alue	4.25



- PIIRUSTUSMERKINNÄT**
- asfaltti, ajorata
 - asfaltti, jk+pp-tie, harmaa
 - betonikivi, harmaa
 - kivituhka
 - nurmi A2
 - lehtipensas
 - betonikiviraita, valkoinen
 - istutettava lehtipuu
 - poistettava puu
 - kadun liikemääräinen korkeusasema (44.90)
 - Ohjeellinen valaisinpylvään sijainti
 - nykyinen valaisinpylväs
 - poistettava valaisinpylväs
 - ajoradan reuna
 - reunatuki
 - madallettu reunatuki
 - hulevesiviemäri
 - hulevesikaivo
 - tarkastuskaivo
 - rumpu
 - avo-oja, virtausnuoli
 - liikennemerkki Vanha-Klaukan tien katusuunnitelmasta
 - tulevaisuudessa liittyvä mahdollisesti varustetaan liikennevalolla

Piirustaja KATUUNNITELMA Kohde / Sisältö VANHA-KLAUKAN ASEMAKAAVA-ALUE LEPSÄMÄNTIE ASEMAPIIRUSTUS plv 760-1160 TYYPIPOIKKILEIKKAUS	Kysä KLAUKKALA Mittakaava Asemakaava vohv. KY § 27/24.4.2019, kuul. 17.6.2019 Nähtävillä TEKLA Nurmijärven Vesi KOORDINAATTIJÄRJESTELMÄ ETRS-GK25 KORKEUSJÄRJESTELMÄ NZ000
NURMIJÄRVEN KUNTA YMPÄRISTÖTOIMIALA KOKONAISTEKNISKÄN SUUNNITTELU PL 37, 01901 Nurmijärvi puh. (09) 250 021 www.nurmijarvi.fi	RAMBOLL Niemenkatu 73 15140 LAHTI puh. 020 755 611 www.ramboll.fi
Suunnittelija L. TUOMINEN Piirustus nro 5891-57	Kons nro Suunnittelija L. TUOMINEN Piirustus nro 5891-57