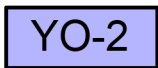


Rajakaari

Ote määräyksistä

ehdotusvaihe

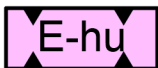
Asemakaavamerkinnyt ja -määräykset:



Opetustoimintaa palvelevien rakennusten korttelialue. Korttelialueelle saa sijoittaa pääkäyttötarkoitusta tukevia toimintoja, kuten liikunta-, kokoontumis- tai lähipalvelutiloja. Korttelin 1041a tontin 3 läpi osoitetaan ajo- ja huoltoyhteys korttelin 1041a tontille 4 (ET), erityisalueelle (E-hu) muuntamolle (mu) ja kortteliin 1041.



Yhdyskuntateknistä huoltoa palvelevien rakennusten ja laitosten korttelialue.



Erytisalue.
Alueella viivytetään, johdetaan tai imeytetään hulevesiä. Alueen läpi on osoitettu huolto ja ajoyhteys korttelin 1041 tontille 1.



Suojaviheralue.
Alueelle saa sijoittaa melusteita ja yhdyskuntateknistä huoltoa palvelevia johtoja.



Korttelin, korttelinosan tai alueen raja.



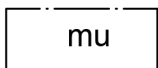
Osa-alueen raja.



3 metriä kaava-alueen rajan ulkopuolella oleva viiva.



Rakennusala.



Rakennusala.
Alueelle saa sijoittaa muuntamon. Muuntamo tulee joko sijoittaa korttelialueen pääkäyttötarkoituksen mukaiseen rakennukseen tai ympäröivien rakenteiden sovitteina rakennuksen arkkitehtuuriin.

1041a

Korttelin numero.

3

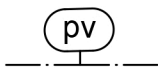
Tontin numero.

e=0.5

Tehokkuusluku, eli kerrosalan suhde tontin pinta-alaan.

III

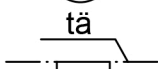
Roomalainen numero osoittaa rakennusten, rakennuksen tai sen osan suurimman sallitun kerrosluvun.



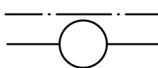
Tärkeä tai vedenhankintaan soveltuva pohjavesialue.



Suojeltava puu.



Alue, jolle kohdistuu raideliikenteen tärinää, joka on huomioitava rakennussuunnittelussa.



Maanalaiselle johdolle varattu alueen osa.

v Alueellinen vesijohto.

j Paineviemäri.

z Sähkökaapeli.

l Kaukolämpö.

h Hulevesi