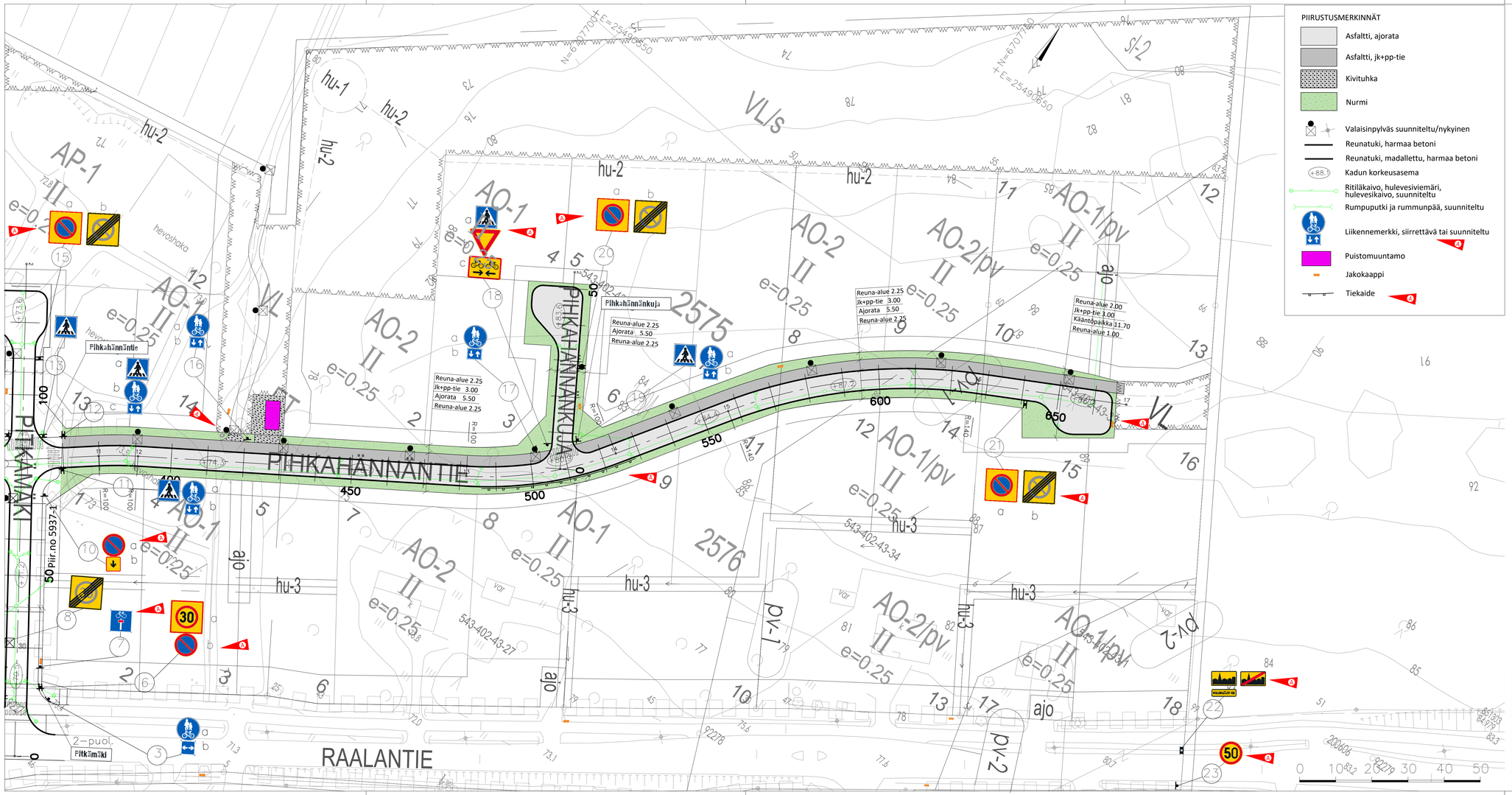

PIIRUSTUSMERKINNÄT

- Asfaltti, ajorata
- Asfaltti, jk+pp-tie
- Kivituhka
- Nurmi
- Valaisinpylväs suunniteltu/nykyinen
- Reunatuki, harmaa betoni
- Reunatuki, madallettu, harmaa betoni
- (+88.1) Kadun korkeusasema
- Ritiläkaivo, hulevesiviemäri, hulevesikaivo, suunniteltu
- Rumpuputki ja rummunpää, suunniteltu
- Liikennemerkki, siirrettävä tai suunniteltu
- Puistomuuntamo
- Jakokaappi
- Tiekaide

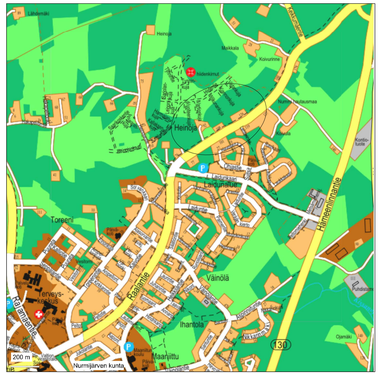

TYYPPIPOIKKILEIKKAUS PL460 1:200
PIHKAHÄNNÄNTIE

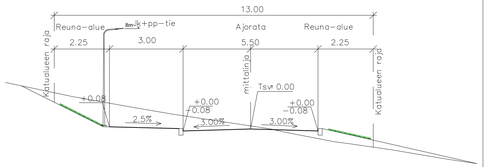

TYYPPIPOIKKILEIKKAUS PL20 1:200
PIHKAHÄNNÄNKUJA

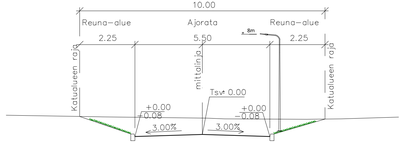

A	16.05.2025	PÄIVITETTY PIHKAHÄNNÄNTIEN VAAKA-/PYSTYGEOMETRIAT PLV 450–660. PÄIVITETTY LIIKENTEENOHJAUS, POISTETTU MERKIT 15 JA 16, MUUTETTU LIIKENNEMERKKI 7 TYYPPI F24.1 > F24.3 JA LISÄTTY MERKKIIN 18 B5 JA LISÄKILPI H23.1. LISÄTTY PUISTORAITTI YHTEYS HEINOJA 1 ALUEELLE. LISÄTTY TIEKAIDE PLV 490–530. PYSÄKÖINTIKIELTOON LIITTYVIÄ LIIKENNEMERKKEJÄ ON MUUTETTU. LISÄTTY MERKIT 22 JA 23, TAAJAMAMERKKIEN SIIRTO KAAVA-ALUEEN REUNAAN	FCG/EKA

Piirustuslaji
KATUSUUNNITELMA
Kohde / Sijaintipaikka
HEINOJA II ASEMA-KAAVA-ALUE
Pihkahännäntie, Pihkahännänkuja

Asemapiirustus 1:500
Tyyppipoikkileikkaukset 1:200

Kylä
Kirkonkylä
Mittakaava

Asemakaava vahv.
Näkösiilä
TEKLA
Nurmijärven Vesi/vesilaitoksen johtaja
KOORDINAATTIJÄRJESTELMÄ ETRS-GK25
KORKEUSJÄRJESTELMÄ N2000

Kons nro

NURMIJÄRVEN KUNTA
YMPÄRISTÖTOIMIALA
KUNNALLISTEKNIIKAN SUUNNITTELU
PL 37, 01901 Nurmijärvi
puh. (09) 250 021
www.nurmijarvi.fi

DESTIA
Neilikkatie 17, PL 206
01301, VANTAA
puh. 020 444 11
www.Destia.fi

Suunnittelija J. Lerkki 25.5.2023
Piirtäjä J. Lerkki
Tarkistanut A. Kosonen
Piirustus nro **5937–2A**