


Kunnanhallitus

Aika 03.05.2021 klo 15:30 - 18:23

Paikka Teams -kokous

Käsitellyt asiat

§	Otsikko	Sivu
§ 111	2-245 Kirkonkylä, korttelin 2030 tontti 2 (Pratikankuja 11) asemakaavan muutos	4
§ 112	3-340 Luhtajoentie-Havumäentien asemakaavan laatiminen ja muuttaminen Klaukkalassa, ehdotus II	7
§ 113	3-344 Klaukkalan Ropakkotien pysäköintialueiden asemakaavan muutos	11
§ 114	Ilvesvuoren yritysalueen tontin 543-2-418-3 luovuttaminen	19
§ 115	Jatkoaika tontin 543-3-63-1 luovuttamiselle Klaukkalan Ali-Tilkan alueelta, Avain Yhtiöt Oy	21
§ 116	Vaalilautakuntien ja vaalitoimikunnan valinta vuoden 2021 kuntavaaleja varten	24
§ 117	Yhtymäkokousedustajan valinta Uudenmaan päihdehuollon kuntayhtymän yhtymäkokoukseen 8.6.2021	27
§ 118	Kunnanviraston sulkuajat vuonna 2021	28
§ 119	Varhaiskasvatuslain edellyttämien vakanssien perustaminen vuonna 2021	29
§ 120	Valtuustoaloite Valkjärven koulun uudelleen rakentamisesta	31
§ 121	Valtuustoaloite valokuitukaapeloinnin vauhdittamiseksi	33
§ 122	Valtuustoaloite riista-aidan rakentamisesta Klaukkalan kehätielle	36
§ 123	Valtuustoaloite liikenneturvallisuuden parantamisesta	40
§ 124	Valtuustoaloite muovijätteen keräämisen ja kierrättämisen systematisoinnista	43
§ 125	Otto-oikeuden käyttäminen lautakuntien ja viranhaltijoiden päätöksiin	46
§ 126	Ilmoitusasiat	48
§ 127	Kehitys- ja keskusteluasiat	49

**Osallistujat**

	Nimi	Tehtävä	Lisätiedot	
Läsnä	Räty Virpi, KOK Salonen Tarja, KESK	puheenjohtaja I vpj	saapui klo 16.01 §:n 122 aikana	
	Peltonen Juha, SDP Hyvämäki Juha, KESK Hägg Arto, KOK Jalava Markku, KOK Pispala Leni, VIHR Sailio Alpo, SDP Tapiolinna Maiju, PS Vaulamo Petri, KOK	II vpj jäsen jäsen jäsen jäsen jäsen jäsen	saapui klo 15.50 §:n 113 jälkeen saapui klo 16.48 § :n 127 aikana	
	Toivonen Kallepekka, KESK	kv:n pj		
	Vainio Jari, KOK Latva Jerry, SDP Handolin Kirsti, KESK Huhtala Paula, KESK	kv:n I pj kv:n II pj varajäsen varajäsen	poistui klo 16.01 § 122 aikana	
	Mäkelä Outi Kylväjä Outi	esittelijä pöytäkirjanpitäjä		
	Poissa	Raekannas Riikka, KESK		
	Muu	Angervuori Aino Heikkilä Taneli	alueisännöitsijä asemakaavapäällikkö	klo 16.33 - 18.23 § 127 klo 15.30 - 15.52 § 111 - 113
		Lehtonen Jouko Meronen Jyrki	tekninen johtaja kunnallistekniikan päällikkö	klo 16.33 - 18.23 § 127 klo 16.33 - 18.23 § 127

Laillisuus ja päätösvaltaisuus

Kokous todettiin laillisesti koolle kutsutuksi ja päätösvaltaiseksi.

Pöytäkirjan tarkastajien valinta

Pöytäkirjan tarkastajiksi valittiin Leni Pispala ja Arto Hägg.

Käsitellyt asiat


111 - 127

Allekirjoitukset

Virpi Räty
puheenjohtaja

Outi Kylväjä
pöytäkirjanpitäjä

Ptk tark.




Pöytäkirjan tarkastus Nurmijärvellä 10.5.2021

Leni Pispala
pöytäkirjantarkastaja

Arto Hägg
pöytäkirjantarkastaja

Pöytäkirjan nähtävilläpito

Nurmijärven kunnan internetsivuilla 11.05.2021



Asemakaavoitus- ja
rakennuslautakunta
Kunnanhallitus

§ 26 06.04.2021
§ 111 03.05.2021

2-245 Kirkonkylä, korttelin 2030 tontti 2 (Pratikankuja 11) asemakaavan muutos

Asemakaavoitus- ja rakennuslautakunta 06.04.2021 § 26

Asemakaavan muutos koskee Pratikankujan länsipuolella olevan korttelin 2030 tonttia 2, jolla sijaitsee vanha purettava kaksikerroksinen asuinliikerakennus. Alue on pääosin kunnan omistuksessa ja asemakaavan muutos käynnistetään kunnan aloitteesta osana NUUKA-toimenpidesuunnitelmaa. Asemakaavoitus tutkii kunnan kannalta tarpeettomien kiinteistöjen ja maa-alueiden käyttötarkoituksen muutosta ja alueen myymistä asuinrakentamisen tarpeisiin. Asemakaavan muutos perustuu päätöksiin kunnan omistamien kiinteistöjen myymisestä sekä kuntalaisten sekä rakentajien palautteeseen Kirkonkylän tonttitarjonnasta.


Alueelle on tarkoitus osoittaa asumista olemassa olevien palvelujen, yhdyskuntateknisen verkoston ja hyvien julkisten kulkuyhteyksien äärelle. Alueen rakentaminen lisää keskusta-alueen asukas pohjaa ja tukee jo olemassa olevien palvelujen kannattavuutta ja kehittymistä. Alueen osoittaminen keskustaluonteiseen asuinrakentamiseen on ajankohtaista huomioiden kunnan taloustilanne ja keskustatonttien kysyntä.

Voimassa olevassa asemakaavassa vuodelta 1990, KIRKONKYLÄ Kivenpuiston koulu ja Aleksis Kivenpuiston korttelit, alue on asuin-, liike- ja toimistorakennusten korttelialuetta, AL. Uudenmaan voimassa olevissa vaihemaakuntakaavoissa alue on tiivistettävää aluetta ja taajamatoimintojen aluetta. Uusimaakaava 2050, Helsingin seudun maakuntakaava, on hyväksytty maakuntavaltuustossa 25.08.2020. Siinä alue on osoitettu taajamatoimintojen kehittämisvyöhykkeeksi ja keskustatoimintojen alueeksi.

Kirkonkylän osayleiskaavaluonnoksessa (nähtävillä 2019), alue on kerrostalovaltaista asuinalueetta, AK-3.

Alueelle on laadittu luonnosvaiheessa useita vaihtoehtoja, joiden pohjalta voidaan todeta, että tontti on pienestä koostaan ja erikoisesta muodostaan huolimatta osoitettavissa keskustaluonteiseen asuinrakentamiseen varsin tavanomaisella tavalla. Alueelle voi sijoittaa esimerkiksi asuinkeuhkorakentamista tai townhouse-tyyppistä toteutusta.

Alue on asemakaavan muutosluonnoksessa osoitettu pääosin asuinrakennusten korttelialueeksi A-X, jolle voi sijoittaa keskustaluonteista asuinrakentamista. Korttelialueen rakennusoikeus ja suurin sallittu kerrosluku vaihtelevat valittavan toteutustavan mukaan. Rakennusoikeus vaihtelee noin 600 k-m²:stä noin 1180 k-m²:iin ja suurin sallittu kerrosluku välillä II – IV (kahdesta neljään). Lisäksi Pratikankujan katualuetta levennetään arviolta n. kaksi metriä länteen, korttelialueelle päin, jotta tulevat kadun rakennustoimenpiteet voidaan aikanaan toteuttaa erillisten katusuunnitelmien mukaan. Asemakaavan muutoksessa huomioidaan olemassa olevat maanalaiset johdot merkinnällä ”maanalaiselle johdolle varattu alueen osa”. Kaavan sisältö tarkentuu ehdotusvaiheeseen



Asemakaavoitus- ja
rakennuslautakunta
Kunnanhallitus

§ 26 06.04.2021
§ 111 03.05.2021

mennessä saadun palautteen ja mahdollisen yhteistyökumppanin kanssa laadittavan toteutussuunnittelun pohjalta.

Koska alue liittyy jo olemassa olevaan yhdyskuntatekniseen huoltoon ja katuverkostoon, edellyttää rakentaminen melko kohtuullisia kustannuksia kunnallistekniikan ja kadunrakentamisen rakentamisen osalta. Olemassa olevaa Pratikankujan katualuetta on joka tapauksessa tarkoitus kehittää erillisen rakentamisohjelman aikataulun ja myöhemmin laadittavien katusuunnitelmien mukaisesti.

Asemakaavan muutos on se vaikutuksiltaan merkittävä ja sen hyväksyy valtuusto.

Esittelijä

Tekninen johtaja

Esitys

Asemakaavoitus- ja rakennuslautakunta ilmoittaa asemakaavan vireille tulleeeksi ja esittää kunnanhallitukselle, että se hyväksyy asemakaavan muutosluonnoksen sekä asettaa sen MRA 30 §:n mukaisesti nähtäville 30 päivän ajaksi.

Valmistelija

kaavoitusarkkitehti Katri Peltoniemi, katri.peltoniemi@nurmijarvi.fi

Päätös

Esitys hyväksyttiin.

Kunnanhallitus 03.05.2021 § 111
467/10.02.03/2021

Esittelijä

Kunnanjohtaja

Esitys


Kunnanhallitus päättää hyväksyä asemakaavan muutosluonnoksen ja asettaa suunnitteluaineiston MRA 30 § mukaisessa tarkoituksessa nähtäville 30 päivän ajaksi.

Valmistelija

kaavoitusarkkitehti Katri Peltoniemi, katri.peltoniemi@nurmijarvi.fi

Päätös

Hyväksyttiin esitys.



Asemakaavoitus- ja
rakennuslautakunta
Kunnanhallitus

§ 26

06.04.2021

§ 111

03.05.2021


Liitteet

Liite[1]

2-245 Pratikankuja 11, asemakaavakartta luonnos

Liite[2]

Pratikankuja 11, vireilletulo + luonnos pkt



Asemakaavoitus- ja rakennuslautakunta	§ 109	15.12.2020
Kunnanhallitus	§ 2	18.01.2021
Asemakaavoitus- ja rakennuslautakunta	§ 28	06.04.2021
Kunnanhallitus	§ 112	03.05.2021

3-340 Luhtajoentie-Havumäentien asemakaavan laatiminen ja muuttaminen Klaukkalassa, ehdotus II

Asemakaavoitus- ja rakennuslautakunta 15.12.2020 § 109


Asemakaavaehdotukseen on tehty muutoksia keväällä 2019 tapahtuneen luottamuselinkäsittelyn jälkeen. Ehdotusta ei viety nähtäville suunnitelmien mukaisesti keväällä 2019, sillä kaavaehdotuksen kanssa nähtäville vietävä katusuunnitelma ei valmistunut ajoissa. Syksyllä 2019 päätettiin, että kaavaehdotus viedään myöhemmin uudestaan luottamuselinkäsittelyyn lisäselvitysten ja tarkentuvien katusuunnitelmien pohjalta.

Asemakaavan aiempi käsittely on liitteenä.

Keväällä 2019 asemakaavoitus- ja rakennuslautakunnassa sekä kunnanhallituksessa hyväksytyyn ehdotuksen jälkeen kaavaan on tehty seuraavat keskeiset muutokset: Kaavarajausta on tarkasteltu uudelleen katusuunnitelman valmistumisen ja sen päivitysten jälkeen, ja katualuetta on kavennettu huomattavasti keväällä 2019 käsiteltyyn kaavaehdotukseen nähden. Päivitettyyn ehdotukseen on varattu suojaviheralueita hulevesiä varten Havumäentien päästä ja etelämpää Havumäentien varresta. Lisäksi Havumäentien päähän on osoitettu VP-alue voimassa olevaa kaavaa mukaillen. Kaava-alueen ylittävä voimalinja on osoitettu kaavakarttaan 50 metriä leveänä voimansiirtoalueena. Viimeisimpänä muutoksena katualueen rajausta laajennettiin hieman Luhtajoentien ja Klaukkalan kehätien eritasoliittymässä, edelleen tarkentuneen katusuunnitelman perusteella. Laajennus tapahtui Valtion omistaman tiealueen sisällä ja muutos lisäsi kaava-alueen pinta-alaa noin 0,1 ha.

Havumäentien päähän lisätty suojaviheralue laajensi kaavoitettavaa aluetta noin 1,2 hehtaarilla. Alue on varattu hulevesien viivytykseen. Muutoksella pyritään vastaamaan luonnosvaiheessa esiin nousseeseen kysymykseen siitä, miten hulevesien käsittelyä parannettaisiin Havumäentien päädyssä. Kaava-alueen laajentamisesta suoritettiin ylimääräinen naapurikuuleminen ennen kaavaehdotus II:n lautakuntakäsittelyä 15.12.2020. Kuulemisen yhteydessä saatiin yksi mielipide, joka on allekirjoitettu kahden maanomistajan toimesta. Mielipiteessä tuotiin esille, ettei kaavakartan taustana oleva pohjakartta ole ajan tasalla, suunniteltu hulevesiallas on vaarallinen ja voi aiheuttaa muun muassa hajuhaittaa läheiselle asuinalueelle sekä kaava-alueen laajentaminen hehtaarilla on kohtuutonta yksityisiä maanomistajia kohtaan. Mielipiteen mukaan kunnan tulisi sijoittaa yleishyödylliset toiminnot kunnan omistamille maa-alueille.

Pohjakartasta puuttuva yksityistie lisättiin kunnan kantakarttaan marraskuussa 2020. Pohjakartta on tämän jälkeen päivitetty kaavakarttaan. Suunnitellun Havumäentien pohjoispuolelle ja Latvatien itäpuolelle esitetty hulevesien viivytyksellä on suunniteltu alueelle laaditun runkokaavan mukaista



Asemakaavoitus- ja rakennuslautakunta	§ 109	15.12.2020
Kunnanhallitus	§ 2	18.01.2021
Asemakaavoitus- ja rakennuslautakunta	§ 28	06.04.2021
Kunnanhallitus	§ 112	03.05.2021

rakentamista varten. Mikäli suunnitellun Havumäentien ympäristöön rakennetaan Klaukkalan osayleiskaavan mukaisesti uutta asuinalueita, tulee pintavalunnan muodostuminen alueella kasvamaan merkittävästi. Hulevesien luontainen purkureitti on oja, joka lähtee Havumäentien ja Latvatien risteyksestä länteen ja kohti Luhtajokea. Viivytyksellä ehkäistään uoman eroosiota ja kapasiteetin ylittymistä. Hulevesiallas ei myöskään ole syvä. Allas muodostetaan käytännössä leventämällä paikalla jo nykytilassa olevaa ojaa. Katulinjauksia suunniteltaessa ei voida välttyä siltä, että osa katualueista sijoittuu yksityisten omistamille maille.

Ensimmäiseen ehdotukseen verrattuna kaavoitettava alue on pienentynyt noin seitsemällä hehtaarilla, ollen ehdotus II:ssa noin 15 hehtaaria. Pinta-alan muutos johtuu siitä, että katualueen leveys oli ensimmäisessä kaavaehdotuksessa noin 100 metriä ja ehdotus II:ssa pääpiirteissään noin 50 metriä. Katualuetta voitiin kaventaa tarkentuneen katusuunnitelman ansiosta. Kaavaan osoitettu kavennettu katualue sisältää viherkaistat, hulevesien viivytyksen ja kevyenliikenteen yhteyden sekä kaikki katua varten tehtävät maastonmuokkaukset. Katualueen kaventamisella pyritään vastaamaan myös maanomistajilta tulleeseen palautteeseen siitä, että katualueeksi osoitettava kaava-alue on kohtuuttoman laaja maanomistajien näkökulmasta.

Havumäentien päässä oleva ajantasaisen kaavan mukainen puistoalue säilytetään, joskin sen pinta-ala pienenee hieman. Luonnosvaiheen mielipiteissä toivottiin, että kadun rakenteiden ja Havumäentien päässä olevien kiinteistöjen väliin jätettäisiin tilaa siten, etteivät rakenteet tule suoraan kaavaan rajautuvien kiinteistöjen rajalle asti. Havumäentien vastakkaisella puolella oleva lähivirkistysalue poistetaan asemakaavasta. Puistoalueen läpi kulkeva yksityistie on osoitettu kaavakartassa ajoyhteys-alueena.

Kaavamuuotos on vaikutuksiltaan merkittävä ja sen hyväksymisestä päättää valtuusto.

Esittelijä

Tekninen johtaja

Esitys


Asemakaavoitus- ja rakennuslautakunta esittää kunnanhallitukselle, että se hyväksyy Luhtajoentie-Havumäentien asemakaavaehdotus II:n ja asettaa suunnitteluaineiston MRA 27 § mukaisessa tarkoituksessa nähtäville 30 päivän ajaksi.

Valmistelija

kaavasuunnittelija Juha Kanninen, juha.kanninen@nurmijarvi.fi

Päätös

Esitys hyväksyttiin.



Asemakaavoitus- ja rakennuslautakunta Kunnanhallitus	§ 109	15.12.2020
Asemakaavoitus- ja rakennuslautakunta Kunnanhallitus	§ 2	18.01.2021
Asemakaavoitus- ja rakennuslautakunta Kunnanhallitus	§ 28	06.04.2021
Asemakaavoitus- ja rakennuslautakunta Kunnanhallitus	§ 112	03.05.2021

Kunnanhallitus 18.01.2021 § 2

Esittelijä

Kunnanjohtaja

Esitys

Kunnanhallitus päättää asemakaavoitus- ja rakennuslautakunnan esityksen mukaisesti hyväksyä Luhtajoentie-Havumäentien II:n asemakaavan muutosehdotuksen ja asettaa kaavan suunnitteluaineiston MRA 27 §:n mukaisessa tarkoituksessa nähtäville 30 päivän ajaksi.

Pöytäkirja tarkastetaan tämän pykälän osalta kokouksessa.

Valmistelija

kaavasunnittelija Juha Kanninen, juha.kanninen@nurmijarvi.fi

Päätös

Hyväksyttiin esitys.

Pöytäkirja tarkastettiin tämän asian osalta kokouksessa.


Asemakaavoitus- ja rakennuslautakunta 06.04.2021 § 28

Luhtajoentien-Havumäentien asemakaavan muutosehdotus II oli nähtävillä 3.2.-14.3.2021. Siitä esitettiin tänä aikana kaksi lausuntoa ja seitsemän muistutusta. Uudenmaan liitto lausui, ettei sillä ole huomautettavaa kaavaehdotukseen. Lisäksi yhtä aikaa kaavaehdotus II:n kanssa nähtävillä olleeseen katusuunnitelmaan saatiin neljä muistutusta. Sekä kaavaan että katusuunnitelmaan osoitetut muistutukset on käsitelty kaavan hyväksymisaineiston vastineissa. Katusuunnitelmaa koskeviin muistutuksiin vastataan katusuunnitelman tullessa hyväksymiskäsittelyyn, asemakaavan saatua lainvoiman.

Saadut muistutukset vastineineen ovat listan liitteinä. Asemakaavoitus- ja rakennuslautakunnalla on kokouksessaan mahdollisuus tutustua palautteeseen kokonaisuudessaan.

Hyväksyttävään kaavaan ei ole tehty muutoksia muutosehdotus II:n nähden.

Kaavamuutos on vaikutuksiltaan merkittävä ja sen hyväksyy kunnanvaltuusto.



Asemakaavoitus- ja rakennuslautakunta	§ 109	15.12.2020
Kunnanhallitus	§ 2	18.01.2021
Asemakaavoitus- ja rakennuslautakunta	§ 28	06.04.2021
Kunnanhallitus	§ 112	03.05.2021

Esittelijä

Tekninen johtaja

Esitys

Asemakaavoitus- ja rakennuslautakunta esittää kunnanhallitukselle, että se hyväksyy laaditut vastineet saatuihin lausuntoihin ja muistutuksiin sekä kunnanhallitukselle ja edelleen valtuustolle, että ne hyväksyvät Luhtajoentien-Havumäentien asemakaavan ja asemakaavan muutoksen.

Valmistelija

kaavasuunnittelija Juha Kanninen, juha.kanninen@nurmijarvi.fi

Päätös

Esitys hyväksyttiin.

Kunnanhallitus 03.05.2021 § 112
1645/10.02.03/2020

Esittelijä

Kunnanjohtaja

Esitys

Kunnanhallitus päättää asemakaavoitus- ja rakennuslautakunnan esityksen mukaisesti hyväksyä laaditut vastineet saatuihin lausuntoihin ja muistutuksiin sekä esittää valtuustolle hyväksyttäväksi Luhtajoentien-Havumäentien asemakaavan ja asemakaavan muutoksen.

Valmistelija


kaavasuunnittelija Juha Kanninen, juha.kanninen@nurmijarvi.fi

Päätös

Hyväksyttiin esitys.

Liitteet

- Liite[3] 4. Kaavakartta_Luhtajoentie-Havumäentie_hyv
- Liite[4] Luhtajoentie-Havumäentie_hyv_pkt
- Liite[5] 3-340 Luhtajoentie-Havumäentie, Käsittely lautakunta ja kh 2018-2019



Asemakaavoitus- ja rakennuslautakunta	§ 21	17.03.2020
Asemakaavoitus- ja rakennuslautakunta	§ 50	09.06.2020
Kunnanhallitus	§ 154	22.06.2020
Asemakaavoitus- ja rakennuslautakunta	§ 111	15.12.2020
Kunnanhallitus	§ 4	18.01.2021
Asemakaavoitus- ja rakennuslautakunta	§ 29	06.04.2021
Kunnanhallitus	§ 113	03.05.2021

3-344 Klaukkalan Ropakkotien pysäköintialueiden asemakaavan muutos

Asemakaavoitus- ja rakennuslautakunta 17.03.2020 § 21

Nurmijärven kunta käynnistää asemakaavan muutoksen Klaukkalassa korttelien 3034, 3073 ja 3045 välisellä puistoalueella. Suunnittelualueen pinta-ala on noin 0,6 ha.

Asemakaavan muutoksen vireille tuloa käsiteltiin asemakaavoitus- ja rakennuslautakunnan kokouksessa 21.1.2020. Asia palautettiin uudelleen valmisteltavaksi siten, että pysäköintiratkaisua tarkastellaan laajemmalla alueella. Asia tuotiin uudestaan asemakaavoitus- ja rakennuslautakunnan kokoukseen keskusteluasiana 25.2.2020. Kokousta varten laadittiin kartta mahdollisista uusista pysäköintialueista ja ratkaisuihin, jotka voisivat vaikuttaa pysäköintipaikkojen tarpeeseen. Tarkastelukartta liitetään asemakaavamutoksen selvitysaineistoon.


Asemakaavan muutostyön tarkoituksena on tutkia mahdollisuutta suunnitella ja toteuttaa uusia pysäköintipaikkoja Ropakkotien alueelle. Ropakkotien alueelle on valmistunut ja valmistumassa täydennysrakentamista. Alueella ei ole kuitenkaan yleistä pysäköintialuetta. Alueen voimassa olevan asemakaavan mukainen asuinrakentaminen on toteutunut huomattavasti pienempinä asuntoina, kuin mihin kaavassa oli varauduttu. Tämän johdosta kaavassa määritelty autopaikkatarve on osoittautunut riittämättömäksi. Asemakaavan muutos tehdään kunnan aloitteesta.

Suunnittelualueena oleva puistonosa on kunnan omistuksessa.

Alueella on voimassa kolme eri asemakaavaa. Suunnittelualueen läntinen osa puistoa kuuluu Klaukkalan Ropakon asemakaavaan vuodelta 1987. Puiston itäinen osa kuuluu Klaukkalan Järvihaan laajennuksen asemakaavaan vuodelta 2002. Puistoa halkoo jalankulku- ja pyörätie, joka kuuluu Klaukkalan Järvihaan asemakaavaan vuodelta 1980.

Klaukkalan osayleiskaavassa alue on osoitettu merkinnällä AP-2: ”Pientalovaltainen asuntoalue. (Merkinnän kuvaus: Merkinnällä on osoitettu pääosin rakennettu asemakaavoitettu alue.) Alueen kerrosalasta pääosa varataan rivi- ja ryhmäpientaloja tai tehokkuusluvultaan vastaavanlaista asuntotyyppiä varten”.

Kaavan laatiminen ei edellytä maanhankintaa.



Asemakaavoitus- ja rakennuslautakunta	§ 21	17.03.2020
Asemakaavoitus- ja rakennuslautakunta	§ 50	09.06.2020
Kunnanhallitus	§ 154	22.06.2020
Asemakaavoitus- ja rakennuslautakunta	§ 111	15.12.2020
Kunnanhallitus	§ 4	18.01.2021
Asemakaavoitus- ja rakennuslautakunta	§ 29	06.04.2021
Kunnanhallitus	§ 113	03.05.2021

Vaikutukset ympäristöön: Pysäköintialueen toteuttaminen parantaa alueen liikenneturvallisuutta. Vaikutus lähiympäristön asumisviihtyvyyteen voi olla viihtyisyyttä vähentävä, kun osaa puistoalueesta käytetään pysäköintiin. Pysäköintialueen suunnittelussa huomioidaan lähialueen asutus muun muassa pysäköintialueen koon, maastonmuotoilun, istutusten, valaistuksen yms. avulla.

Kaavamuutos on vaikutuksiltaan merkittävä ja sen hyväksyy valtuusto.

Esittelijä

Tekninen johtaja

Esitys

Asemakaavoitus- ja rakennuslautakunta päättää ilmoittaa asemakaavan muutoksen Klaukkalan Ropakkotien pohjoispuolella olevalla puistoalueella vireille tulleeeksi.

Valmistelija

kaavasunnittelija Juha Kanniainen, puh. 040 317 2364

Päätös


Esitys hyväksyttiin.

Asemakaavoitus- ja rakennuslautakunta 09.06.2020 § 50

Nurmijärven kunnan asemakaavoitus- ja rakennuslautakunta päätti 17.3.2020 käynnistää asemakaavan muutoksen Klaukkalassa, korttelien 3034, 3073 ja 3045 välisellä puistoalueella. Suunnittelualueen pinta-ala on noin 0,64 ha. Asemakaavan muutostyön tarkoituksena on tutkia mahdollisuutta suunnitella ja toteuttaa uusia yleisiä pysäköintipaikkoja Ropakkotien alueelle.

Vireille tulon yhteydessä asemakaavan muutoshankkeesta saatiin kuusi palautetta ja yksi lausunto. Ropakon alueen asukkaat antoivat palautetta muun muassa viheralueiden vähentämisestä, pysäköinnin valvonnan puutteesta ja kunnan toiminnasta alueidenkäytön suunnittelussa. Palautteissa moitittiin erityisesti suunnitellun pysäköintialueen sijaintia ja kyseenalaistettiin hankkeen tarpeellisuus.

Palautteissa korostui se, että asukkaiden mielestä Ropakon pysäköintipaikkaongelmat johtuvat Ropakkotien alkupäähän rakennetuista kerrostaloista ja siitä, että kerrostalojen on annettu



Asemakaavoitus- ja rakennuslautakunta	§ 21	17.03.2020
Asemakaavoitus- ja rakennuslautakunta	§ 50	09.06.2020
Kunnanhallitus	§ 154	22.06.2020
Asemakaavoitus- ja rakennuslautakunta	§ 111	15.12.2020
Kunnanhallitus	§ 4	18.01.2021
Asemakaavoitus- ja rakennuslautakunta	§ 29	06.04.2021
Kunnanhallitus	§ 113	03.05.2021

rakentaa tarvetta vähemmän pysäköintipaikkoja tonteilleen. Palautteiden perusteella suunniteltavan yleisen pysäköintialueen tulisi sijaita lähempänä kyseisiä kerrostaloja. Palautteissa vaadittiin myös, että pysäköintiongelmia ratkaistaisiin kyseisten kerrostalotonttien sisällä.

Asemakaavan muutosluonnoksen selostusaineistoon sisältyy tiivistelmä palautteiden pääkohdista asemakaavoituksen kommentteilla. Tiivistelmän liitteenä on kartta Ropakon ympäristön virkistysalueista. Liitteenä on myös vireille tulo –vaiheessa esitetty mahdollisten uusien pysäköintialueiden tarkastelukartta. Alkuperäiset palautteet perusteluineen ovat nähtävillä kokousaineiston oheismateriaalina.

Kaavamuuotosalueen koko on noin 6 400 neliometriä. Suunniteltu pysäköintialue on tästä noin 1 000 neliometriä. Puistoalueiden yhteenlaskettu pinta-ala kaavamuuotosalueella on kaavamuuotosen jälkeen noin 4 800 neliometriä. Puiston osuus suunnittelun pinta-alasta pienenee noin 830 neliometriä, voimassa olevaan asemakaavaan verrattuna. Jalankulku- ja pyörätienlinjausta muutetaan siten, että se kulkee jatkossa suunnitellun pysäköintialueen länsipuolitse. Ohjeellinen jalkakäytävä yhdistää pysäköintialueen jalankulku- ja pyörätiehen pohjoisen suunnasta, olemassa olevaa kevyenliikenteenväylää pitkin.

Kaavan laatiminen ei edellytä maanhankintaa.

Pysäköintialueen toteuttaminen parantaa alueen liikenneturvallisuutta ohjaamalla ajoneuvojen pysäköinnin sille varatulle alueelle. Vaikutus lähiympäristön asumisviihtyvyyteen voi olla viihtyisyyttä vähentävä, kun osaa puistoalueesta käytetään pysäköintiin. Pysäköintialueen suunnittelussa huomioidaan lähialueen asutus muun muassa pysäköintialueen koon, maastonmuotoilun, istutusten, valaistuksen, päällysteen yms. avulla. Asemakaavan muutoksella säilytetään puiston viheryhteydet kaikkiin ilmansuuntiin.


Kaavamuuotos on vaikutuksiltaan merkittävä ja sen hyväksyy valtuusto.

Esittelijä

Tekninen johtaja

Esitys

Asemakaavoitus- ja rakennuslautakunta päättää esittää kunnanhallitukselle, että se hyväksyy Klaukkalan Ropakkotien pohjoispuolista puistoaluetta koskevan asemakaavan muutosluonnoksen ja asettaa suunnitteluaineiston MRA 30 §:n mukaisessa tarkoituksessa nähtäville 30 päivän ajaksi.



Asemakaavoitus- ja rakennuslautakunta	§ 21	17.03.2020
Asemakaavoitus- ja rakennuslautakunta	§ 50	09.06.2020
Kunnanhallitus	§ 154	22.06.2020
Asemakaavoitus- ja rakennuslautakunta	§ 111	15.12.2020
Kunnanhallitus	§ 4	18.01.2021
Asemakaavoitus- ja rakennuslautakunta	§ 29	06.04.2021
Kunnanhallitus	§ 113	03.05.2021

Valmistelija

kaavasuunnittelija Juha Kanninen, puh. 040 317 2364

Päätös

Esitys hyväksyttiin.

Kunnanhallitus 22.06.2020 § 154

Esittelijä

Kunnanjohtaja

Esitys


Kunnanhallitus päättää asemakaavoitus- ja rakennuslautakunnan esityksen mukaisesti, että se hyväksyy Klaukkalan Ropakkotien pohjoispuolista puistoaluetta koskevan asemakaavan muutosluonnoksen ja asettaa suunnitteluaineiston MRA 30 §:n mukaisessa tarkoituksessa nähtäville 30 päivän ajaksi.

Päätös

Esitys hyväksyttiin.

Asemakaavoitus- ja rakennuslautakunta 15.12.2020 § 111

Asemakaavan muutosluonnos oli nähtävillä 13.8.-14.9.2020. ELY-keskus ilmoitti, ettei sillä ole lausuttavaa kaavahankkeeseen liittyen. Luonnoksesta saatiin yksi mielipide, joka käsitteli laajemmin Ropakon alueen pysäköinti- ja liikennetilannetta. Palautteessa oltiin huolestuneita alueella tapahtuvasta pysäköinnistä pyöräteille ja pientareille, tästä aiheutuvasta vaarasta jalankulkijoille ja pyöräilijöille sekä vaadittiin tehokkaampaa pysäköinninvalvontaa Ropakon alueelle.



Asemakaavoitus- ja rakennuslautakunta	§ 21	17.03.2020
Asemakaavoitus- ja rakennuslautakunta	§ 50	09.06.2020
Kunnanhallitus	§ 154	22.06.2020
Asemakaavoitus- ja rakennuslautakunta	§ 111	15.12.2020
Kunnanhallitus	§ 4	18.01.2021
Asemakaavoitus- ja rakennuslautakunta	§ 29	06.04.2021
Kunnanhallitus	§ 113	03.05.2021

Ropakon alueen pysäköintipaikkojen puutteeseen ja tästä aiheutuviin pysäköintiongelmiiin pyritään vastaamaan kahdella vireillä olevalla asemakaavan muutoksella. Ropakkotien pysäköintialueelle tulee alustavien suunnitelmien mukaan 22 uutta autopaiikkaa. Myös Alitilantien kaavamutoksella suunnitellaan uutta pysäköintialuetta. Lisäksi Ropakkotien ja Tilkantien katualueille rakennetaan uusia kadunvarsipaikkoja. Vastineet palautteisiin löytyvät kaava-aineiston liitteistä.

Kaavan laatiminen ei edellytä maanhankintaa.

Vaikutukset ympäristöön: Pysäköintialueen toteuttaminen parantaa alueen liikenneturvallisutta ohjaamalla ajoneuvojen pysäköinnin sille varatulle alueelle. Vaikutus lähiympäristön asumisviihtyvyyteen voi olla viihtyisyyttä vähentävä, kun osa puistoalueesta muuttuu pysäköintialueeksi. Pysäköintialueen suunnittelussa huomioidaan lähialueen asutus muun muassa pysäköintialueen koon, maastonmuotoilun, istutusten, valaistuksen, päällysteen yms. avulla. Pysäköintialueen rakentamisen yhteydessä puistoon rakennetaan hulevesipainanteita, joista on hyötyä hulevesien viivytämisen kannalta etenkin tulva-aikaan. Asemakaavan muutoksella säilytetään puiston viheryhteydet kaikkiin ilmansuuntiin.

Kaavamuuos on vaikutuksiltaan merkittävä ja sen hyväksyy kunnanvaltuusto.

Esittelijä

Tekninen johtaja

Esitys

Asemakaavoitus- ja rakennuslautakunta esittää kunnanhallitukselle, että se hyväksyy Klaukkalan Ropakkotien pohjoispuolista puistoaluetta koskevan asemakaavan muutosehdotuksen ja asettaa suunnitteluaineiston MRA 27 §:n mukaisessa tarkoituksessa nähtäville 30 päivän ajaksi.

Valmistelija

kaavasunnittelija Juha Kanniainen, juha.kanniainen@nurmijarvi.fi


Päätös

Esitys hyväksyttiin.

Kunnanhallitus 18.01.2021 § 4

Esittelijä

Kunnanjohtaja



Asemakaavoitus- ja rakennuslautakunta	§ 21	17.03.2020
Asemakaavoitus- ja rakennuslautakunta	§ 50	09.06.2020
Kunnanhallitus	§ 154	22.06.2020
Asemakaavoitus- ja rakennuslautakunta	§ 111	15.12.2020
Kunnanhallitus	§ 4	18.01.2021
Asemakaavoitus- ja rakennuslautakunta	§ 29	06.04.2021
Kunnanhallitus	§ 113	03.05.2021

Esitys

Kunnanhallitus päättää asemakaavoitus- ja rakennuslautakunnan esityksen mukaisesti hyväksyä Klaukkalan Ropakkotien pohjoispuolista puistoaluetta koskevan asemakaavan muutosehdotuksen ja asettaa kaavan suunnitteluaineiston MRA 27 §:n mukaisessa tarkoituksessa nähtäville 30 päivän ajaksi.

Pöytäkirja tarkastetaan tämän pykälän osalta kokouksessa.

Valmistelija

kaavasunnittelija Juha Kanninen, juha.kanninen@nurmijarvi.fi

Päätös

Hyväksyttiin esitys.


Pöytäkirja tarkastettiin tämän asian osalta kokouksessa.

Asemakaavoitus- ja rakennuslautakunta 06.04.2021 § 29

Ropakkotien pysäköintialueiden asemakaavan muutosehdotus oli nähtävillä 3.2.-14.3.2021. Siitä esitettiin tänä aikana yksi lausunto ja kolme muistutusta. Uudenmaanliitto sekä Uudenmaan ELY-keskus lausuvat, ettei heillä ole huomautettavaa kaavaehdotukseen. Muistutuksiin ja lausuntoon on vastattu kaava-aineiston vastineliitteessä.

Asemakaavoitus- ja rakennuslautakunnalla on kokouksessaan mahdollisuus tutustua palautteeseen kokonaisuudessaan. Saadut muistutukset ovat listan liitteenä.

Pysäköintialueen rakennussuunnitelmaa koskeviin muistutuksiin ja rakentamista koskeviin yksityiskohtiin vastataan kunnallistekniikan yksikön toimesta, suunnitelman tullessa



Asemakaavoitus- ja rakennuslautakunta	§ 21	17.03.2020
Asemakaavoitus- ja rakennuslautakunta	§ 50	09.06.2020
Kunnanhallitus	§ 154	22.06.2020
Asemakaavoitus- ja rakennuslautakunta	§ 111	15.12.2020
Kunnanhallitus	§ 4	18.01.2021
Asemakaavoitus- ja rakennuslautakunta	§ 29	06.04.2021
Kunnanhallitus	§ 113	03.05.2021

hyväksymiskäsittelyyn. Rakennussuunnitelma voidaan hyväksyä asemakaavan saatua lainvoiman. Alustavan aikataulun mukaan asemakaava saa lainvoiman syksyllä 2021.

Hyväksyttävään kaavaan ei ole tehty muutoksia muutosehdotukseen nähden.

Kaavamuuotos on vaikutuksiltaan merkittävä ja sen hyväksyy kunnanvaltuusto.

Esittelijä

Tekninen johtaja

Esitys

Asemakaavoitus- ja rakennuslautakunta esittää kunnanhallitukselle, että se hyväksyy laaditut vastineet saatuihin lausuntoihin ja muistutuksiin sekä kunnanhallitukselle ja edelleen valtuustolle, että ne hyväksyvät Ropakkotien pysäköintialueiden asemakaavan muutoksen.

Valmistelija

kaavasuunnittelija Juha Kanninen, juha.kanninen@nurmijarvi.fi

Päätös

Esitys hyväksyttiin.


Kunnanhallitus 03.05.2021 § 113
74/10.02.03/2020

Esittelijä

Kunnanjohtaja

Esitys

Kunnanhallitus päättää asemakaavoitus- ja rakennuslautakunnan esityksen mukaisesti hyväksyä laaditut vastineet saatuihin lausuntoihin ja muistutuksiin sekä esittää valtuustolle hyväksyttäväksi Ropakkotien pysäköintialueiden asemakaavan muutoksen.



Asemakaavoitus- ja rakennuslautakunta	§ 21	17.03.2020
Asemakaavoitus- ja rakennuslautakunta	§ 50	09.06.2020
Kunnanhallitus	§ 154	22.06.2020
Asemakaavoitus- ja rakennuslautakunta	§ 111	15.12.2020
Kunnanhallitus	§ 4	18.01.2021
Asemakaavoitus- ja rakennuslautakunta	§ 29	06.04.2021
Kunnanhallitus	§ 113	03.05.2021

Valmistelija


kaavasuunnittelija Juha Kanninen, juha.kanninen@nurmijarvi.fi

Päätös

Hyväksyttiin esitys.

Liitteet

Liite[6] Kaavakartta_Ropakkotie_hyv
Liite[7] Ropakkotie_hyv_pkt



Ilvesvuoren yritysalueen tontin 543-2-418-3 luovuttaminen

Kunnanhallitus 03.05.2021 § 114
1242/10.00.02.00/2020

Ilvesvuoren yritysalueen tontti 543-2-418-3 sijaitsee alueen itäreunalla Helsinki-Tampere moottoritien varressa. Tontilla on kokoa 9079 m² ja rakennusoikeutta 5447 k-m². Asemakaavassa tontti on osoitettu KTY-2 merkinnällä toimitilarakennusten korttelialueeksi. Voimassa olevan hinnoittelun mukaisesti tontin hinta on 85 €/k-m². Tonttia luovutettaessa peritään myös lohkomiskustannusten korvaukset 1100 €. Kyseinen tontti on merkitty liitteenä olevaan karttaan.

Ca-Sa Välimeren Herkut Oy (y-tunnus 1033089-8) on vuonna 1996 perustettu elintarvikealalla toimiva yritys. Yritys valmistaa tehtaassaan tuotteita ruokakauppojen vähittäismyyntiin omalla Casa Gourmet tuotemerkillään ja lisäksi yritys valmistaa rätälöityjä tuotteita suoraan asiakkailleen. Tällä hetkellä yrityksen tuotantotilat ovat Espoossa.

Yritys on voimakkaassa kasvussa. Tuotteiden hyvän kysynnän ja liikevaihdon kasvun myötä yritys on lisännyt henkilöstöään ja kasvattanut tuotantoaan. Samalla nykyiset tilat ovat käyneet liian pieniksi eivätkä ne mahdollista enää lisäkasvua. Yritys onkin jo pidempään etsinyt ratkaisua toimitilatarpeeseensa.

Yrityksen ja Nurmijärven kunnan välisissä neuvotteluissa sopivaksi ratkaisuksi toimitilatarpeeseen on osoittautunut Ilvesvuoren yritysalueen tontille 543-2-418-3 rakennettavat uudet toimitilat. Tontti mahdollistaa yrityksen nykyisen, jo kasvaneen toiminnan sekä tulevaisuuden laajentamistarpeet.

Kaupasta laaditaan erillinen kauppakirja kunnan käyttämiä kaupan vakioehtoja noudattaen.

Esittelijä

Kunnanjohtaja

Esitys


Kunnanhallitus päättää luovuttaa Ilvesvuoren yritysalueen tontin 543-2-418-3 Ca-Sa Välimeren Herkut Oy:lle 462 995 euron kauppahinnalla ja edellä kuvattujen ehtojen mukaisesti. Kauppakirja on allekirjoitettava kolmen kuukauden kuluessa tämän päätöksen lainvoimaisuudesta.

Valmistelija

elinkeinojohtaja Marko Järvenpää p. 040 317 2011

Päätös

Hyväksyttiin esitys.



NURMIJÄRVEN KUNTA

PÖYTÄKIRJA

8/2021

20

Kunnanhallitus

§ 114

03.05.2021

Jakelu

petri.klemetti(at)egavrielides.fi

Hannu Kujala


Minna K. Valtonen

Riku Hellgren

Liitteet

Liite[8]

Ilvesvuori 2418-3



Jatkoaika tontin 543-3-63-1 luovuttamiselle Klaukkalan Ali-Tilkan alueelta, Avain Yhtiöt Oy

Kunnanhallitus 11.05.2020 § 116

Ali-Tilkan yhtiömuotoiseen asuntorakentamiseen tarkoitettujen asuinkerrostalojen korttelialueen (AK) tontit ovat olleet haettavissa tarjouskilpailu menettelyllä. Hakuaika päättyi 30.4.2019. Haettavia tontteja oli kolme: tontti 3063/1 (pinta-ala 6 496 m² ja rakennusoikeus 4700 k-m²), tontti 3064/1 (pinta-ala 3 631 m² ja rakennusoikeus 4 700 k-m²) ja tontti 3064/2 (pinta-ala 2 814 m² ja rakennusoikeus 2 100 k-m²).

Avain Yhtiöt Oy jätti parhaan tarjouksen tontista 3063/1. Nurmijärven kunnanhallitus teki päätöksen 17.6.2019 § 133, jossa se päätti myydä Avain Yhtiöt Oy:lle tai sen konserniin kuuluvan tytäryhtiön nimiin perustettavalle asunto-osaakeyhtiölle tontin siten, että kauppakirja tontista allekirjoitetaan viimeistään toukokuun 2020 aikana.

Avain Yhtiöt Oy hakee jatkoaikaa tontin 3063/1 ostamiselle toukokuun 2021 loppuun asti. Avain Yhtiöt Oy:n hankkeen ehdollinen korkotukilainahakemus on tällä hetkellä ARA:n käsiteltävänä. Odottavat ARA:n päätöstä toukokuun aikana, jonka jälkeen kohdetta on mahdollista päästä suunnittelemaan tarkemmin.

Alustavien suunnitelmien mukaan tontille rakennetaan kaksi IV kerroksista asuinkerrostaloa ja kaavanmukainen rakennusoikeus käytetään täysimääräisesti. Kohteeseen toteutetaan perheasuntoja valtion takauslainalla vuokratulo -tuotantona. Huoneistojen keskipinta-ala on noin 45 m² ja huoneistojakauma 1h+k – 3h+k.

Esittelijä

Kunnanjohtaja


Esitys

Kunnanhallitus päättää, että Nurmijärven kunta myöntää Avain Yhtiöt Oy:lle jatkoajan tontin 543-3-63-1 (3063/1) ostamiselle Klaukkalan Ali-Tilkan alueella.

Tontti 543-3-63-1 myydään Avain Yhtiöt Oy:lle tai sen konserniin kuuluvan tytäryhtiön nimiin perustettavan asunto-osaakeyhtiön lukuun. Tontin kauppahinta on 982 300 euroa. Kauppakirja tulee allekirjoittaa viimeistään toukokuun 2021 loppuun mennessä.

Avain Yhtiöt Oy:lle annetaan lupa kustannuksellaan suorittaa tontilla 3063/1 maaperätutkimuksia ennen kauppakirjan allekirjoittamista.

Avain Yhtiöt Oy oikeutetaan kustannuksellaan hakemaan rakennuslupaa tontille 3063/1 ennen kauppakirjan allekirjoittamista. Varsinaiisiin rakennustöihin tontilla ei saa ryhtyä ennen kuin tontin



Kunnanhallitus

§ 116 11.05.2020

Kunnanhallitus

§ 115 03.05.2021

luovutusta koskeva kauppakirja on allekirjoitettu.

Päätökseen kuuluu liitteitä. Kartta kohteesta ja sijaintikartta.

Valmistelija

maankäyttöinsinööri Minna Valtonen, puh. 040 317 2363

Päätös

Esitys hyväksyttiin.

Jakelu

Minna Valtonen
Hannu Kujala
Mikael Kangasniemi
Matti Niitti (Avain Yhtiöt Oy)

Kunnanhallitus 03.05.2021 § 115

613/10.00.02.01/2020

Ali-Tilkan yhtiömuotoiseen asuntorakentamiseen tarkoitettujen asuinkerrostalojen korttelialueen (AK) tontit ovat olleet haettavissa tarjouskilpailu menettelyllä. Hakuaika päättyi 30.4.2019. Haettavia tontteja oli kolme: tontti 3063/1 (pinta-ala 6 496 m² ja rakennusoikeus 4700 k-m²), tontti 3064/1 (pinta-ala 3 631 m² ja rakennusoikeus 4 700k-m²) ja tontti 3064/2 (pinta-ala 2 814 m² ja rakennusoikeus 2 100k-m²).


Avain Yhtiöt Oy jätti parhaan tarjouksen tontista 3063/1. Nurmijärven kunnanhallitus teki päätöksen 17.6.2019 § 133, jossa se päätti myydä Avain Yhtiöt Oy:lle tai sen konserniin kuuluvan tytäryhtiön nimiin perustettavalle asunto-osakeyhtiölle tontin siten, että kauppakirja tontista allekirjoitetaan viimeistään toukokuun 2020 aikana. Kunnanhallitus jatkoi 11.5.2020 § 116 päätöksellä tontin 3063/1 ostamista toukokuun 2021 loppuun saakka Avain Yhtiöt Oy:n pyynnöstä.

Avain Yhtiöt Oy hakee vielä jatkoaikaa tontin 3063/1 ostamiselle joulukuun 2021 loppuun asti. Jatkoaikaa on tarkoitus hakea, jotta Avain Yhtiöt Oy varmistaa hankkeelle ARA:n prosessien mukaisen käsittelyajan. Avain Yhtiöt Oy on lähettänyt ARA:lle osapäätöshakemuksen huhtikuussa.

Alustavien suunnitelmien mukaan tontille rakennetaan kaksi IV kerroksista asuinkerrostaloa ja kaavanmukainen rakennusoikeus käytetään täysimääräisesti. Kohteeseen toteutetaan perheasuntoja valtion takauslainalla vuokratulo -tuotantona. Huoneistojen keskipinta-ala on noin 45 m² ja huoneistojakauma 1h+k – 3h+k.

Esittelijä

Kunnanjohtaja



Kunnanhallitus

§ 116 11.05.2020

Kunnanhallitus

§ 115 03.05.2021

Esitys

Kunnanhallitus päättää, että Nurmijärven kunta myöntää Avain Yhtiöt Oy:lle jatkoajan tontin 543-3-63-1 (3063/1) ostamiselle Klaukkalan Ali-Tilkan alueella joulukuun 2021 loppuun asti.

Tontti 543-3-63-1 myydään Avain Yhtiöt Oy:lle tai sen konserniin kuuluvan tytäryhtiön nimiin perustettavan asunto-osakeyhtiön lukuun. Tontin kauppahinta on 982 300 euroa. Kauppakirja tulee allekirjoittaa viimeistään joulukuun 2021 loppuun mennessä.

Avain Yhtiöt Oy:lle annetaan lupa kustannuksellaan suorittaa tontilla 3063/1 maaperätutkimuksia ennen kauppakirjan allekirjoittamista.

Avain Yhtiöt Oy oikeutetaan kustannuksellaan hakemaan rakennuslupaa tontille 3063/1 ennen kauppakirjan allekirjoittamista. Varsinaiisiin rakennustöihin tontilla ei saa ryhtyä ennen kuin tontin luovutusta koskeva kauppakirja on allekirjoitettu.

Päätökseen kuuluu liitteitä. Kartta kohteesta ja sijaintikartta.

Valmistelija

maankäyttöinsinööri Minna Valtonen, puh. 040 317 2363, minna.k.valtonen@nurmijarvi.fi

Päätös


Hyväksyttiin esitys.

Jakelu

Avain Yhtiöt Oy
Minna Valtonen
Hannu Kujala
Mikael Kangasniemi

Liitteet

Liite[9] kanttaliite k3063t1 ala-tilkka
Liite[10] sijaintikartta k3063t1ala-tilkka



Vaalilautakuntien ja vaalitoimikunnan valinta vuoden 2021 kuntavaaleja varten

Kunnanhallitus 08.03.2021 § 74

Kuntavaalit toimitetaan sunnuntaina 13. päivänä kesäkuuta 2021. Vaaleissa noudatetaan vaalilain säännöksiä.

Kunnanhallituksen on vaalilain mukaan asetettava kutakin vaalia varten hyvissä ajoissa vaaliviranomaiset (äänestysalueiden vaalilautakunnat ja vaalitoimikunta). Kunnan keskusvaalilautakunta on valittu valtuustokauden loppuun kestäväksi toimikaudeksi.

Vaalilautakuntaan kuuluu viisi henkilöä (puheenjohtaja, varapuheenjohtaja ja kolme muuta jäsentä) sekä tarpeellinen määrä varajäseniä, kuitenkin vähintään kolme. Laitoksessa toimitettavaa ennakoäänestystä varten on yksi tai useampi vaalitoimikunta, johon kuuluu kolme henkilöä (puheenjohtaja, varapuheenjohtaja ja yksi jäsen) sekä tarpeellinen määrä varajäseniä, kuitenkin vähintään kolme. Keskusvaalilautakunta määrää vaalitoimitsijat ennakoäänestyspaikkoihin ja kotiäänestykseen.

Vaalilautakuntien ja vaalitoimikunnan jäsenten sekä niiden varajäsenten tulee mahdollisuuksien mukaan edustaa vaalipiirissä edellisissä kunnallisissa vaaleissa ehdokkaita asettaneita puolerekisteriin merkittyjä puolueita, erikseen sekä jäsenten että varajäsenten osalta. Varajäsenet asetetaan siihen järjestykseen, jossa he tulevat jäsenten sijaan. Em. säännösten lisäksi tasa-arvolain vaatimukset 40 %:n edustuksesta tulee toteutua erikseen sekä jäsenten että varajäsenten osalta.

Kuntavaalien ehdokas ei voi olla kuntavaaleissa vaalilautakunnan jäsenenä eikä varajäsenenä.


Vaalilautakuntien ja vaalitoimikunnan vaalia varten on ryhmiltä pyydetty esitykset valittavista henkilöistä.

Esityslistan liitteenä on esitys vaalilautakuntiin ja vaalitoimikuntiin valittavista henkilöistä. Tasa-arvolain vaatimusten johdosta joiltain osin joudutaan poikkeamaan ryhmien esityksistä ja lisäksi ryhmiltä tulleita esityksiä jouduttaneen täydentämään sitoutumattomilla henkilöillä. Tasapainotus tehdään, kun listat on saatu täydennettyä.

Tekninen johtaja on 23.2.2021 tehnyt päätöksen vaalien ulkomainonnasta. Vaalien ulkomainonta suositellaan aloitettavaksi viikkoa ennen ennakoäänestyksen alkamista eli 19.5.2021.

Esittelijä

Kunnanjohtaja



Kunnanhallitus
Kunnanhallitus

§ 74 08.03.2021
§ 116 03.05.2021

Esitys

Kunnanhallitus päättää valita vuoden 2021 kuntavaaleja varten liitteen mukaisesti 16 vaalilautakuntaa ja yhden vaalitoimikunnan.

Kunnanhallitus oikeuttaa keskusvaalilautakunnan sihteerin tekemään tarvittaessa muutoksia kokoonpanoihin puuttuvien jäsenten tai varajäsenten osalta ja täydennetty kokoonpano tuodaan kunnanhallitukseen tiedoksi. Lisäksi hänet valtuutetaan toteuttamaan listojen tasapainottamiseen liittyvät toimet.

Lisäksi kunnanhallitus merkitsee tiedoksi teknisen johtajan 23.2.2021 tekemän päätöksen vaalien ulkomainonnasta.

Valmistelija

kunnan lakimies, keskusvaalilautakunnan sihteeri Sari Forsström, puh. 040 317 2015

Käsittely

Vaalien siirtymisen johdosta esittelyosaan tehtiin teknisenä korjauksena vaalipäivän muutos sekä muutos vaalien ulkomainonnan alkamispäivään.

Päätös

Hyväksyttiin esitys.

Jakelu

vaalilautakuntien ja vaalitoimikunnan jäsenet

Kunnanhallitus 03.05.2021 § 116
1401/00.00.00.00/2020


Perustelut

Vaalilautakunnan ja -toimikunnan jäsenten ja varajäsenten nimeämisessä on tapahtunut henkilövaihdoksia. Lisäksi jäsenistöä on pyritty hankkimaan rekrytointi-ilmoituksin ja esimerkiksi vaalitoimikunnan jäsenistöä on tässä jouduttu täydentämään keskusvaalilautakunnan sihteerillä.

Mikäli vaalipäivänä näyttää siltä, että jokin vaalilautakunta ei olisi kokoonpanoltaan päätösvaltainen, äänetyksen turvaamiseksi kunnanhallituksen tulee oikeuttaa keskusvaalilautakunnan sihteerin siirtämään tarvittaessa jäseniä ja varajäseniä vaalilautakunnista toiseen. Lisäksi kaikkien vaalilautakuntien jäsenet ja varajäsenet voivat toimia toisten vaalilautakunnan varajäseninä.

Esittelijä

Kunnanjohtaja



Kunnanhallitus
Kunnanhallitus

§ 74 08.03.2021
§ 116 03.05.2021

Esitys

Kunnanhallitus päättää valita vuoden 2021 kuntavaaleja varten liitteen mukaisesti 16 vaalilautakuntaa ja yhden vaalitoimikunnan.

Kunnanhallitus oikeuttaa keskusvaalilautakunnan sihteerin tekemään tarvittaessa muutoksia kokoonpanoihin puuttuvien jäsenten tai varajäsenten osalta ja täydennetty kokoonpano tuodaan kunnanhallitukseen tiedoksi.

Kunnanhallitus oikeuttaa keskusvaalilautakunnan sihteerin siirtämään tarvittaessa jäseniä ja varajäseniä vaalilautakunnista toiseen. Lisäksi kaikkien vaalilautakuntien jäsenet ja varajäsenet voivat toimia toisten vaalilautakunnan varajäseninä.

Lisäksi hänet valtuutetaan toteuttamaan listojen tasapainottamiseen liittyvät toimet.

Pöytäkirja tarkastetaan tämän asian osalta heti kokouksessa.

Valmistelija

kunnanlakimies, keskusvaalilautakunnan sihteeri Sari Forsström, puh. 040 317 2015

Päätös

Hyväksyttiin esitys.

Lisäksi kunnanhallitus päätti täydentää vaalilautakuntia seuraavasti:

Klaukkala A varajäseneksi Luotola Juhani

Klaukkala B varajäseneksi Hyvärinen Tuula

Klaukkala D varajäseneksi Kiljunen Terhi ja Luotola Heli.

Pöytäkirja tarkastettiin tämän asian osalta heti kokouksessa.


Jakelu

vaalilautakuntien ja vaalitoimikunnan jäsenet ja varajäsenet

Liitteet

Liite[11]

Kuntavaalit 2021, vaalilautakunnat ja vaalitoimikunta julkinen (kh 3.5.2021)



Yhtymäkokousedustajan valinta Uudenmaan päihdehuollon kuntayhtymän yhtymäkokoukseen 8.6.2021

Kunnanhallitus 03.05.2021 § 117
625/00.00.01.02/2021

Uudenmaan päihdehuollon kuntayhtymän seuraava yhtymäkokous pidetään 8.6.2021. Yhtymäkokousedustajan kuhunkin kokoukseen erikseen valitsee jäsenkunnan kunnanhallitus tai jäsenkunnan valtuuston päättämä kunnan muu toimielin (kuntalain 60 §).

Kunnan hallintosäännön 16 §:n mukaan kunnanhallitus nimeää edustajat kuntayhtymien toimielimiin.

Aiemmat yhtymäkokousedustajat ovat olleet Marko Heinonen varsinaisena edustajana ja Alpo Sailio varaedustajana.

Esittelijä

Kunnanjohtaja

Esitys

Kunnanhallitus nimeää yhden yhtymäkokousedustajan ja hänelle henkilökohtaisen varaedustajan Uudenmaan päihdehuollon kuntayhtymän yhtymäkokoukseen 8.6.2021.

Valmistelija


hallinnon asiantuntija Outi Kylväjä, puh. 040 317 2009

Päätös

Kunnanhallitus päätti nimetä varsinaiseksi yhtymäkokousedustajaksi Marko Heinosen ja varaedustajaksi Alpo Sailion Uudenmaan päihdehuollon kuntayhtymän yhtymäkokoukseen 8.6.2021.

Jakelu

valitut edustajat
Uudenmaan päihdehuollon kuntayhtymä



Kunnanviraston sulkuajat vuonna 2021

Kunnanhallitus 03.05.2021 § 118
671/00.01.02.03/2021

Kunnanviraston henkilöstön vuosilomat on pyritty keskittämään heinäkuulle ja arkipyhien yhteyteen, jolloin myös kuntalaisten asiointi on hiljaisempaa. Myös kokouksissa on tauko heinäkuussa. Sulkuajoilla varmistetaan se, että kunnanvirastolla on lomakauden ulkopuolella palvelut hyvin saavutettavissa.

Kesäsulku on yleensä ollut heinäkuussa neljä viikkoa. Kesälle 2021 esitetään viiden viikon kesäsulku kesäkuussa toteutettavien kuntavaalien vuoksi. Normaalaa pidempi kesäsulku on tarpeen, koska kuntavaalien vuoksi vuosilomien jaksottainen ajoitus kesäkuun alusta alkaen ei ole käytännössä toteutettavissa kaikissa toiminnoissa ja vaaleista kertyviä vapaita voidaan pitää pois sulkuajan aikana.

Esimiehet vastaavat siitä, että vuosilomat ja muut mahdolliset vapaat keskitetään mahdollisuuksien mukaan sulkuaikoihin huomioiden välttämättömät päivystystarpeet ja muut toiminnan edellyttämät järjestelyt.

Esittelijä

Kunnanjohtaja

Esitys

Kunnanhallitus päättää, että kunnanvirasto on vuonna 2021 vuodenvaihde mukaan lukien suljettuna seuraavina aikoina:


- 14.5.2021
- 28.6.2021-1.8.2021
- 20.12.2021-26.12.2021, 31.12.2021 ja 7.1.2022

Valmistelija

hallintojohtaja Katja Vuorinen, puh. 040 317 4000

Päätös

Hyväksyttiin esitys.



Varhaiskasvatustalain edellyttämien vakanssien perustaminen vuonna 2021

Kunnanhallitus 03.05.2021 § 119
655/01.01.00.01/2021

Uusi varhaiskasvatustalaki (540/2018) määrittelee päiväkodeissa toimivien kasvattajien kelpoisuusvaatimukset, nimikkeet ja rakenteen. Päiväkodin ryhmissä työskentelevät lain mukaan varhaiskasvatuksen opettaja, varhaiskasvatuksen sosionomi ja varhaiskasvatuksen lastenhoitaja. Vähintään kahdella kolmasosalla tulee olla varhaiskasvatuksen opettajan tai sosionomin kelpoisuus, josta vähintään puolella varhaiskasvatuksen opettajan kelpoisuus. Muilla tulee olla vähintään varhaiskasvatuksen lastenhoitajan koulutus.

Henkilöstörakenteen muutos on merkittävä, sillä korkeakoulutettujen työntekijöiden määrä ryhmissä lisääntyy ja vastaavasti toisen asteen koulutuksen saaneiden työntekijöiden määrä vähenee. Laki tuli voimaan 1.9.2018 ja sen mukaan siirtymäaika henkilöstrakenteen järjestämiseksi on vuoteen 2030 saakka. Käytännössä siirtymä edellyttää pitkäjänteistä henkilöstösuunnittelua siten, että vuosittain ja em. määräaikaan mennessä perustetaan tarvittavia uusia vakansseja. Varhaiskasvatuspalveluissa laaditun suunnitelman mukaisesti lastenhoitajien vapautuvia vakansseja lakkautetaan ja niiden tilalle perustetaan varhaiskasvatuksen opettajien ja sosionomien vakansseja. Erilaisten kelpoisuusvaatimusten ja palvelusuhteen ehtojen vuoksi muutosta ei ole perusteltua tehdä esimerkiksi lastenhoitajan vakanssien nimikemuutoksina. Lakimuutos edellyttää yhteensä kymmenien uusien opettajien tai sosionomien vakanssien perustamista ja siksi näitä vakanssimuutoksia tullaan esittämään vuosittain.

Siirtymä aloitettiin vuoden 2018 lopussa siten, että kunnanhallitus päätti varhaiskasvatustalain edellyttämistä vakanssimuutoksista 17.12.2018 (§330) sekä 18.3.2019 (§ 42). Näiden päätösten mukaisesti on lakkautettu 13 avoinna ollutta varhaiskasvatuksen lastenhoitajan vakanssia ja perustettu 13 varhaiskasvatuksen opettajan vakanssia.


Varhaiskasvatuspalveluissa on edelleen jatkettu varhaiskasvatustalain muutoksen edellyttämää henkilöstösuunnittelua. Nyt esityksenä on, että yhteensä viisi avoinna olevaa lastenhoitajan vakanssia lakkautetaan 31.7.2021 lukien ja perustetaan viisi varhaiskasvatuksen opettajan vakanssia 1.8.2021 lukien. Varhaiskasvatuksen opettajan kelpoisuus on vähintään kasvatustieteen kandidaatin tutkinto, johon sisältyy varhaiskasvatuksen tehtäviin ammatillisia valmiuksia antavat opinnot tai jota on täydennetty mainituilla opinnoilla.

Esittelijä

Kunnanjohtaja

Esitys

Kunnanhallitus päättää lakkauttaa 31.7.2021 lukien viisi avoinna olevaa varhaiskasvatuksen lastenhoitajan vakanssia (SO/LH251, SO/LH156, SO/PPH115, SO/LH178 ja SO/LH97) ja perustaa viisi uutta varhaiskasvatuksen opettajan vakanssia 1.8.2021 lukien. Lisäksi kunnanhallitus valtuuttaa varhaiskasvatustalain tekemään tarvittaessa teknisluontoiset



korjaukset em. vakanssikoodeihin, siten että lakkautettavien ja perustettavien vakanssien lukumäärän pysyvät tämän päätöksen mukaisina.

Valmistelija


varhaiskasvatuspäällikkö Leena Laine, p. 040 317 2201
henkilöstöjohtaja Leena Ojala, p. 040 317 4409.

Päätös

Hyväksyttiin esitys.

Jakelu

varhaiskasvatuspäällikkö
palvelupäällikkö/varhaiskasvatus
henkilöstösihteeri/sivistys- ja hyvinvointitoimiala



Valtuustoaloite Valkjärven koulun uudelleen rakentamisesta

Tekninen lautakunta 08.04.2021 § 28

Perussuomalaisten valtuustoryhmä esittää aloitteessaan 29.1.2020 uuden koulun rakentamista palaneen Valkjärven koulun pihalle. Valtuustoaloitteessa todetaan koulupalossa säästyneen viereisen koulurakennuksen olevan hyväkuntoinen, joten uuden koulun rakentamisen myötä saadaan hyvät ja terveelliset koulutilat vuosikymmeniksi Nurmijärvelle. Uusi terve koulu helpottaa myös homeongelmista kärsivää kuntaa.

Aloitteessa toivotaan selvitettäväksi myös mahdollinen koulun laajentaminen ja lisäkustannusten jako Valkjärven kyläyhdistyksen esityksen pohjalta sekä esitys luontokoulun toteuttamiseksi uuden koulun rakentamisen yhteydessä.

Sivistyslautakunta on 26.11.2020 käsitellyt Valkjärven kyläyhdistyksen esitystä luontokoulun toteuttamiseksi. Sivistyslautakunta totesi mm., että kunnan heikon taloudellisen tilanteen vuoksi koulutuspalveluissa ei ole perusteltua käynnistää uusia ei-lakisääteisiä toimintoja, vaan niukkenevat määrärahat tulee käyttää lakisääteisten palvelujen turvaamiseen ja kehittämiseen. Valkjärven kyläyhdistys ry:n kuntalaisaloite luontokoulun perustamisesta Valkjärven koululle ei antanut aihetta toimenpiteisiin.

Tekninen lautakunta päätti 27.2.2020, että tuhoutunut koulurakennus rakennetaan uudestaan hyödyntäen vakuutuskorvausta. Uudisrakennuksen suunnittelu käynnistyi kunnassa maaliskuussa 2020. Kunnan vakuutusyhtiö määritteli uuden rakennuksen enimmäiskoon ja -hinnan. Lisäksi uuden rakennuksen piti olla tilaohjelmaltaan mahdollisimman samankaltainen palaneen koulurakennuksen kanssa. Vakuutusyhtiön asettamat reunaehdot uudelle rakennukselle eivät mahdollistaneet uusien toimintojen, kuten esim. luontokoulun, tilatarpeiden huomioimista suunnittelussa.

Valkjärven koulun luonnossuunnitelmat hyväksyttiin toukokuussa 2020 ja koulu on rakennettu siirtokelpoisena rakennuksena. Koulurakennus on otettu käyttöön tammikuussa 2021.

Esittelijä

Tekninen johtaja


Esitys

Tekninen lautakunta antaa kunnanhallitukselle ja edelleen valtuustolle esittelytekstin mukaisen vastauksen valtuustoaloitteeseen.

Lisäksi lautakunta esittää, ettei valtuustoaloite anna aihetta muihin toimenpiteisiin ja se todetaan loppuun käsitellyksi.

Valmistelija

tilakeskuksen päällikkö Ville Könönen, ville.kononen@nurmijarvi.fi



Tekninen lautakunta
Kunnanhallitus

§ 28 08.04.2021
§ 120 03.05.2021

Päätös

Esitys hyväksyttiin.

Kunnanhallitus 03.05.2021 § 120
19/00.02.00.02/2020

Esittelijä

Kunnanjohtaja

Esitys

Kunnanhallitus esittää valtuustolle, että se päättää hyväksyä edellä annetun vastauksen valtuustoaloitteeseen sekä todeta, ettei valtuustoaloite anna aihetta muihin toimenpiteisiin ja valtuustoaloite todetaan loppuun käsitellyksi.

Valmistelija


tilakeskuksen päällikkö Ville Könönen, ville.kononen@nurmijarvi.fi

Päätös

Hyväksyttiin esitys.

Liitteet

- Liite[12] Valtuustoaloite Valkjärven koulun uudelleenrakentamiseksi
- Liite[13] Valtuustoaloite Valkjärven koulun uudelleenrakentamiseksi _julkaistava



Valtuustoaloite valokuitukaapeloinnin vauhdittamiseksi

Tekninen lautakunta 08.04.2021 § 29

Juha Peltonen ja 7 muuta valtuutettua ovat valtuuston kokouksessa 28.2.2018 § 21 esittäneet, että selvitetäisiin, millaisia kustannuksia aiheutuu, jos kaikki kuntakonsernin toimijat laskevat kuitukaapeliyhteyden kaikkiin kunnallistekniikan ja muun infrarakentamisen kohteisiin.

Toista valokuitukaapeliin liittyvää valtuustoaloitetta on käsitelty aikaisemmin valtuustossa 26.4.2017 § 39.

Valokuitukaapelien rakentaminen Suomessa on markkinaehtoista liiketoimintaa ja rakentamisesta vastaavat pääasiassa teleoperaattorit kuten Elisa, Telia, DNA, Valokuitunen, ym. Operaattorit eivät kertomansa mukaisesti ole valmiita ottamaan käyttöön jonkun muun, esim. kunnan rakentamaa valokuitukaapelia. Operaattorit haluavat lähtökohtaisesti rakentaa valokuitukaapelia itse, jolloin he mm. käyttävät sellaista valokuitukaapelimateriaalia, jonka he ovat todenneet parhaiten asiakkailleen soveltuvaksi. Toisaalta valokuitukaapelia ei ole mielekästä toteuttaa pala kerrallaan, kuten kunnan toteuttamana tapahtuisi. Yleensä operaattorit toteuttavat valokuituverkkoa suunnitelmallisesti alue kerrallaan siten, että verkko on liitettävissä olemassa olevaan valokuituverkkoon, josta syöttö uuteen valokuituverkkoon tapahtuu.

Operaattorit ovat viime aikoina alkaneet aktiivisesti toteuttamaan valokuitukaapelia mm. Nurmijärven kunnan päätaajamissa. Ilmeisesti osittain covid-19 aiheuttaman poikkeustilanteen ja lisääntyneen etätöiden nopeiden ja toimintavarmojen internetyhteyksien kysyntä on lisääntynyt ja operaattorit pyrkivät vastaamaan asiakkaiden lisääntyneeseen kysyntään toteuttamalla valokuitukaapelia.


Kunta on toteuttanut joissakin infrarakentamiskohteissa suojaputkituksia, jotka on myytävissä sellaiselle operaattorille, joka haluaa kyseiselle alueelle toteuttaa esim. valokuitukaapelien sen jälkeen, kun muu infra on jo rakennettu. Mm. Vanha-Klaukan alueelle on katurakenteeseen toteutettu ja tullaan toteuttamaan kunnan omaa suojaputkea. Klaukkalantien katuosuuden jalankulku- ja pyörätielle tullaan myös rakennusurakassa toteuttamaan kunnan oma suojaputki. Myös Nurmijärven Veden vesihuollon rakentamiskohteessa Rajamäellä on toteutettu kunnan suojaputkea, jonka eräs operaattori on jo lunastanut käyttöönsä. Suojaputken rakentamiskustannukset ovat noin 4-7 €/jm (1 tai 2 putkea).

Esittelijä

Tekninen johtaja

Esitys

Tekninen lautakunta toteaa, että kunta ei lähtökohtaisesti lähde toteuttamaan valokuitukaapelia infrahankkeissa. Sen sijaan kunta voi toteuttaa jatkossakin infrarakentamiskohteissa oman suojaputkivarauksen mahdollisia myöhemmin toteutettavia valokuitukaapeleita tai muita



Tekninen lautakunta
Kunnanhallitus

§ 29 08.04.2021
§ 121 03.05.2021

operaattoreiden tarpeita varten.

Tekninen lautakunta antaa kunnanhallitukselle ja edelleen valtuustolle esittelytekstin mukaisen vastineen Juha Peltosen ym. valtuustoaloitteeseen. Tekninen lautakunta esittää, että aloite ei anna aihetta muihin toimenpiteisiin ja että se todetaan loppuun käsitellyksi.

Valmistelija

liikenneinsinööri Pia Korteniemi, pia.korteniemi@nurmijarvi.fi

Asian käsittely

Tapiolinna esitti mm. Tarikan, Taipaleen, Jaakola-Siimeksen ja Sandbergin kannattamana, että lautakunta toteaa kunnanhallitukselle ja edelleen valtuustolle Juha Peltosen ym.

valtuustoaloitteeseen osalta seuraavaa:

Kunta toteuttaa jatkossakin infrarakentamiskohteissa oman suojaputkivarauksen mahdollisia myöhemmin toteutettavia tai muita operaattoreiden tarpeita varten silloin kun se on tarkoituksenmukaista. Kunta ei lähtökohtaisesti lähde toteuttamaan valokuitukaapelia infrahankkeissa.

Tekninen lautakunta esittää, että aloite ei anna aihetta muihin toimenpiteisiin ja että se todetaan loppuun käsitellyksi.

Puheenjohtajan tiedustellessa voiko lautakunta olla yksimielinen muutosesityksestä, lautakunta ilmaisi voivansa hyväksyä muutosesityksen yksimielisesti.

Päätös

Tekninen lautakunta toteaa kunnanhallitukselle ja edelleen valtuustolle Juha Peltosen ym. valtuustoaloitteen osalta:


Kunta toteuttaa jatkossakin infrarakentamiskohteissa oman suojaputkivarauksen mahdollisia myöhemmin toteutettavia valokuitukaapeleita tai muita operaattoreiden tarpeita varten silloin kun se on tarkoituksenmukaista.

Tekninen lautakunta esittää, että aloite ei anna aihetta muihin toimenpiteisiin ja että se todetaan loppuun käsitellyksi.

Kunnanhallitus 03.05.2021 § 121
429/00.02.00.02/2021

Esittelijä

Kunnanjohtaja



Tekninen lautakunta
Kunnanhallitus

§ 29 08.04.2021
§ 121 03.05.2021

Esitys

Kunnanhallitus esittää valtuustolle, että se päättää hyväksyä edellä annetun vastauksen valtuustoaloitteeseen sekä todeta, ettei valtuustoaloite anna aihetta muihin toimenpiteisiin ja valtuustoaloite todetaan loppuun käsitellyksi.

Valmistelija

liikenneinsinööri Pia Korteniemi, pia.korteniemi@nurmijarvi.fi

Päätös

Hyväksyttiin esitys.


Liitteet

Liite[14]

Valtuustoaloite valokuitukaapeloinnin vauhdittamiseksi

Liite[15]

Valtuustoaloite valokuitukaapeloinnin vauhdittamiseksi_julkaistava



Valtuusto	§ 102	16.12.2020
Kunnanhallitus	§ 27	18.01.2021
Tekninen lautakunta	§ 30	08.04.2021
Kunnanhallitus	§ 122	03.05.2021

Valtuustoaloite riista-aidan rakentamisesta Klaukkalan kehätielle

Valtuusto 16.12.2020 § 102

Petri Vaulamo (kok.) ja 23 allekirjoittajaa jättivät valtuustoaloitteen, että kunta tutkisi ja suunnittelisi yhdessä ELY-keskuksen kanssa riista-aidan rakentamista Klaukkalan kehätielle.

Päätös

Aloite lähetettiin kunnanhallitukselle valmisteltavaksi.

Kunnanhallitus 18.01.2021 § 27

Esittelijä

Kunnanjohtaja

Esitys

Kunnanhallitus päättää ohjata valtuustoaloitteen ympäristötoimialalle valmisteltavaksi.

Valmistelija

hallintojohtaja Katja Vuorinen, puh. 040 317 4000


Päätös

Hyväksyttiin esitys.

Tekninen lautakunta 08.04.2021 § 30

Petri Vaulamo (kok.) ja 23 allekirjoittajaa ovat tehneet 16.12.2020 § 102 valtuustoaloitteen, jossa esitetään, että kunta tutkisi ja suunnittelisi yhdessä ELY-keskuksen kanssa riista-aitojen rakentamista Klaukkalan kehätielle.

Myös teknisen lautakunnan kokouksessa 17.12.2020 kehitys- ja keskusteluasioissa keskusteltiin Klaukkalan kehätiellä tapahtuneista useista peurakolareista ja niihin liittyvistä maantien parantamistoimenpiteistä. Lautakunta ilmaisi huolestumisensa useista tapahtuneista peuraonnettomuuksista ja kehotti viranhaltijoita olemaan yhteydessä ELY-keskukseen ja nopeuttamaan riista-aitojen rakentamista. Lautakunta totesi, että mikäli riista-aitojen rakentaminen ei olisi mahdollista, tulisi etsiä muita ratkaisuja, kuten lippusiimaa tai vastaavaa eläinten ohjaamiseksi turvallisille alituspaikoille.



Valtuusto	§ 102	16.12.2020
Kunnanhallitus	§ 27	18.01.2021
Tekninen lautakunta	§ 30	08.04.2021
Kunnanhallitus	§ 122	03.05.2021

Klaukkalan kehätie on valtion maantie. Maanteiden suunnittelusta ja rakentamisesta vastaa Suomessa Väylävirasto ja ELY-keskus. Uudenmaan ELY-keskuksesta on asiaan liittyen todettu, että heidän tavoitteenaan on toteuttaa riista-aitoja Uudenmaan alueella ensisijaisesti kaikkein vilkkaimmin liikennöidyille teille, joissa tapahtuu paljon hirvieläinonnettomuuksia. Uudenmaan ELY-keskuksen suurimpana huolenaiheena ovat ilman riista-aitaa olevat moottoritiejaksot, joissa riskinä ovat vakavat henkilövahingot törmäyksessä hirvieläimeen. Tällaisia teitä ovat mm. valtatie 1, 3, 4 ja 7.


Klaukkalan kehätien tiesuunnitelmaa laadittaessa ELY-keskus päätti, että Klaukkalan kehätielle ei suunnitella eikä toteuteta riista-aitoja. ELY-keskuksesta on kerrottu, että Klaukkalan kehätien riista-aitojen toteuttaminen ei ole tällä hetkellä ELY-keskuksen hirvieläinonnettomuuksien vähentämiseen asetettujen toimenpidelinjausten mukaista. Riista-aidat yksiajorataisilla teillä eivät ole osoittautuneet erityisen kustannustehokkaiksi. Hirvet ja kauriit kulkevat joka tapauksessa aidan lukuisista aukoista, raoista ja päistä tien yli. Uudenmaan ELY-keskuksesta on todettu, että Klaukkalan kehätien riista-aitojen tarvetta arvioidaan myöhemmin muiden riista-aitahankkeiden sekä muiden liikenneturvallisuushankkeiden rinnalla.

Niin sanottuja hirvinauhoja on asennettu muutamalle päätiejaksolle Uudenmaan ELY-keskuksen alueella. Hirvinauhojen asentamisesta ja ylläpidosta on vastannut paikallinen metsästysseura. ELY-keskuksen kunnossapidon alueurakan toimesta hirvinauhoja ei ole asennettu eikä niitä tulla ELY-keskuksen mukaan tässä vaiheessa asentamaan myöskään Klaukkalan kehätielle. Hirvinauhojen turvallisuusvaikutuksista ei ole juurikaan luotettavaa näyttöä, mutta ELY-keskus on antanut hirvinauhojen asentamiseen luvan, jos paikallinen metsästysseura on hirvinauhoja halunnut asentaa. ELY-keskuksen mukaan riista-aitojen lisäksi ei ole tiedossa sellaisia muita toimenpiteitä, jotka ohjaisivat hirviä ja kauriita turvallisempiin maantien ylityskohtiin.

Väyläviraston ja Uudenmaan ELY-keskuksen toimesta Klaukkalan kehätielle asennettiin liikenteelle oton jälkeen, joulukuun puolivälissä kauriista varoittavat liikennemerkkit. Muita peuraonnettomuuksia ehkäiseviä toimenpiteitä ei Väylävirastolla tai Uudenmaan ELY-keskuksella ole tässä vaiheessa Klaukkalan kehätielle suunnitteilla. ELY-keskus suhtautuu liikenneturvallisuussyistä erittäin myönteisesti hirvieläinten metsästyksen ja nykytilanteessa etenkin peura- ja kauriskannan harventamiseen maanteiden vaikutusalueella.

Nurmijärven kunnalla olisi periaatteessa mahdollisuus toteuttaa kustannuksellaan riista-aidat Klaukkalan kehätielle. Toteuttamista varten kunnan pitäisi hakea ja saada Uudenmaan ELY-keskukselta suunnittelu- ja toteutuslupa riista-aitojen suunnitteluun ja toteuttamiseen. Alustavan arvion mukaan kunnan tulisi laatia mm. hallinnollinen tiesuunnitelma, koska voimassa olevassa tiesuunnitelmassa ei ole varauduttu tiealueella käytettävissä olevan tilan puolesta riista-aitojen toteuttamiseen. Kunnan tulisi ottaa haltuun uusia maa-alueita yksityisiltä maanomistajilta, varata rahaa riista-aitojen toteuttamiseen sekä varautua kunnossapitämään riista-aitoja kustannuksellaan.

Peuraonnettomuuksia tapahtui heti Klaukkalan kehätien liikenteelle oton jälkeen noin 12 kpl. Tie otettiin liikenteelle ajankohtana, jolloin peuraeläimet aktiivisesti liikkuvat. Viime aikoina ei uusista



Valtuusto	§ 102	16.12.2020
Kunnanhallitus	§ 27	18.01.2021
Tekninen lautakunta	§ 30	08.04.2021
Kunnanhallitus	§ 122	03.05.2021

onnettomuksista ole uutisoitu eikä niitä ole tullut myöskään Nurmijärven riistanhoitoyhdistyksen tietoon. Toki tähän on vaikuttanut mm. runsasluminen talvi ja peurojen ruokinta, joka on ilmeisesti vaikuttanut siihen, että peurat liikkuvat vähemmän.

Klaukkalan kehätien peuraonnettomuuksien osalta on hyvä jäädä seuraamaan tilannetta ja tehdä uusi arvio riista-aitojen toteuttamisen tarpeesta, jos onnettomuuksia edelleen esiintyy merkittävässä määrin. ELY-keskuksen puolesta voitaisiin myöntää työlupa hirvinauhojen asentamiseen, jos asentajat sitoutuisivat ylläpitämään hirvinauhoja. Periaatteessa kunta voisi osallistua hirvinauhojen hankintakustannuksiin sekä avustaa työluvan hakemisessa Uudenmaan ELY-keskuksesta, jos paikalliset metsästysseurat haluaisivat hirvinauhoja maantiealueen rajalle asentaa ja jos he myös sitoutuisivat ylläpitämään hirvinauhoja.

Esittelijä

Tekninen johtaja

Esitys

Tekninen lautakunta toteaa, että kunta ei lähde tässä vaiheessa yksin, ilman Väyläviraston ja Uudenmaan ELY-keskuksen osallistumista, toteuttamaan Klaukkalan kehätielle riista-aitoja. Valtuustoaloite lähetetään Väylävirastoon ja Uudenmaan ELY-keskukseen tiedoksi. Lisäksi lautakunta toteaa, että kunnasta otetaan yhteyttä paikallisiin metsästysseuroihin hirvinauhojen asentamiseen liittyen.

Tekninen lautakunta antaa kunnanhallitukselle ja edelleen valtuustolle esittelytekstin mukaisen vastineen Petri Vaulamon ym. valtuustoaloitteeseen. Tekninen lautakunta esittää, että aloite ei anna aihetta muihin toimenpiteisiin ja että se todetaan loppuun käsitellyksi.

Valmistelija

liikenneinsinööri Pia Korteniemi, pia.korteniemi@nurmijarvi.fi


Päätös

Esitys hyväksyttiin.

Kunnanhallitus 03.05.2021 § 122
1852/00.02.00.02/2020

Esittelijä

Kunnanjohtaja



Valtuusto	§ 102	16.12.2020
Kunnanhallitus	§ 27	18.01.2021
Tekninen lautakunta	§ 30	08.04.2021
Kunnanhallitus	§ 122	03.05.2021

Esitys

Kunnanhallitus esittää valtuustolle, että se päättää hyväksyä edellä annetun vastauksen valtuustoaloitteeseen sekä todeta, ettei valtuustoaloite anna aihetta muihin toimenpiteisiin ja valtuustoaloite todetaan loppuun käsitellyksi.

Valmistelija

liikenneinsinööri Pia Korteniemi, pia.korteniemi@nurmijarvi.fi


Päätös

Hyväksyttiin esitys.

Liitteet

Liite[16]

Valtuustoaloite riista-aidan rakentamisesta uudelle Klaukkalan kehätielle



Valtuusto	§ 19	27.01.2021
Tekninen lautakunta	§ 31	08.04.2021
Kunnanhallitus	§ 123	03.05.2021

Valtuustoaloite liikenneturvallisuuden parantamisesta

Valtuusto 27.01.2021 § 19

Petri Vaulamo (KOK) ja Taneli Kalliokoski (KESK) ja 13 allekirjoittajaa esittivät valtuustoaloitteessaan, että Nurmijärven kunta yhdessä ELY-keskuksen kanssa tutkii ja suunnittelee mahdollisuudesta asentaa katuvalot Perttulaan Nummenpäätielle välille Mikkolanmäki–Satulinmäki.

Päätös

Aloite lähetettiin kunnanhallitukselle valmisteltavaksi.


Tekninen lautakunta 08.04.2021 § 31

Petri Vaulamo (KOK), Taneli Kalliokoski (KESK) ja 13 allekirjoittajaa esittivät valtuustoaloitteessaan 27.1.2021 § 19, että Nurmijärven kunta yhdessä ELY-keskuksen kanssa tutkisi ja suunnittelisi mahdollisuutta asentaa katuvalot Perttulaan Nummenpäätielle välille Mikkolanmäki–Satulinmäki.

Nummenpäätie on valtion maantie nro 1322, jonka kunnossapidosta ja parantamisesta vastaa Uudenmaan ELY-keskus. Uudenmaan ELY-keskus toteuttaa maantielle tievalaistusta, kun maantien keskimääräinen vuorokausiliikenne on yli 1500 ajoneuvoa vuorokaudessa liittymätiheyden ollessa 5 kpl / 1 km. Tievalaistuksen rakentamiseen ELY-keskuksen toimesta vaikuttavat myös muut seikat kuten esim. tapahtuneet onnettomuudet ym. Nummenpäätien keskimääräinen vuorokausiliikenne on noin 915 ajoneuvoa vuorokaudessa. Uudenmaan ELY-keskuksesta on todettu, että sillä ei ole tässä vaiheessa ohjelmassa Nummenpäätien tievalaistuksen toteuttaminen. Nummenpäätien valaistushanke ei ole ELY-keskuksen valaistuksen tarvekorissa, joka on koottu ohjeiden ja toimintalinjojen mukaisten tarpeiden perusteella.

Nurmijärven kunta on viime vuosina toteuttanut liikenneturvallisuuden perusteella maantievalaistusta alempiluokkaisille maanteille, koska ELY-keskus ei valaistusta niille tule lähivuosina toteuttamaan. Nurmijärven kunnan tekninen lautakunta hyväksyi kokouksessaan 19.1.2017 § 3 maantievalaistuksen ohjelman ohjeellisena vuosille 2017-2026. Tievalaistuksen ohjelma on laadittu yhteistyössä silloisen koulukuljetussuunnittelijan kanssa mm. koululaisten liikenneturvallisuuden näkökulmasta sekä siitä näkökulmasta, että kyseisille maantieosuuksille ei olla lähivuosina jalankulku- ja pyörätietä toteuttamassa.

Kunta on toteuttanut kustannuksellaan viime vuosina tievalaistusta vuosittain hyväksytyyn kunnallistekniikan rakentamisohjelman mukaisesti. Rakentamisohjelmassa on ohjeellisena



Valtuusto	§ 19	27.01.2021
Tekninen lautakunta	§ 31	08.04.2021
Kunnanhallitus	§ 123	03.05.2021

huomioitu em. maantievalaistuksen ohjelma. Vuoden 2021 tievalaistuksen toteutuskohteet on suunniteltu, toteutussopimukset ovat ELYssä allekirjoitettavana ja valaistuksen rakentamisurakka on hankintaprosessissa. Maantie 1322 Nummenpääntien valaistuksen rakentaminen välille Anjantie-Koivumäenkuja on merkitty valaistushjelmaan vuodelle 2025. Lisäksi ohjelmassa on mainittu erilliskohteena Nummenpääntien valaistuksen rakentaminen välille Koivumäenkuja-Satulinmäki.

Lähtökohtaisesti kunta edistää lähivuosina maanteiden valaistuksen rakentamista vuosittain päätettävien määrärahojen sekä 19.1.2017 ohjeellisenä hyväksytyyn maantievalaistuksen ohjelman puitteissa. Jos vuoden 2025 tievalaistuksen rakentamista suunniteltaessa todetaan, että Nummenpääntien tievalaistus olisi mahdollista toteuttaa, on tuolloin hyvä arvioida, kannattaisiko tievalaistus toteuttaa kerralla koko tieosuudelle välillä Anjantie-Satulinmäki (pituus yhteensä 3,4 km). Kaikki kunnan kunnallistekniikan rakentamiskohteet muun infran sekä valaistuksen osalta päätetään vuosittain teknisessä lautakunnassa.

Esittelijä

Tekninen johtaja

Esitys

Tekninen lautakunta toteaa, että lautakunta päättää vuosittain kunnallistekniikan rakentamisohjelmasta siten, että se myös vastaa valtuuston hyväksymää määrärahasoa ja talousarvion tavoitteita ja perusteluja. Lisäksi lautakunta toteaa, että lähtökohtaisesti maanteiden tievalaistuksen rakentamista pyritään toteuttamaan teknisessä lautakunnassa 19.1.2017 § 3 hyväksytyyn ohjelman mukaisesti.

Tekninen lautakunta antaa kunnanhallitukselle ja edelleen valtuustolle esittelytekstin mukaisen vastineen Petri Vaulamon ja Taneli Kalliokosken ym. valtuustoaloitteeseen. Tekninen lautakunta esittää, että aloite ei anna aihetta muihin toimenpiteisiin ja että se todetaan loppuun käsitellyksi.

Valmistelija

liikenneinsinööri Pia Korteniemi, pia.korteniemi@nurmijarvi.fi


Päätös

Esitys hyväksyttiin.

Kunnanhallitus 03.05.2021 § 123
144/00.02.00.02/2021

Esittelijä

Kunnanjohtaja



Valtuusto	§ 19	27.01.2021
Tekninen lautakunta	§ 31	08.04.2021
Kunnanhallitus	§ 123	03.05.2021

Esitys

Kunnanhallitus esittää valtuustolle, että se päättää hyväksyä edellä annetun vastauksen valtuustoaloitteeseen sekä todeta, ettei valtuustoaloite anna aihetta muihin toimenpiteisiin ja valtuustoaloite todetaan loppuun käsitellyksi.

Valmistelija


liikenneinsinööri Pia Korteniemi, pia.korteniemi@nurmijarvi.fi

Päätös

Hyväksyttiin esitys.

Liitteet

Liite[17] Valtuustoaloite liikenneturvallisuuden parantaminen



Valtuusto	§ 82	11.11.2020
Kunnanhallitus	§ 282	14.12.2020
Tekninen lautakunta	§ 32	08.04.2021
Kunnanhallitus	§ 124	03.05.2021

Valtuustoaloite muovijätteen keräämisen ja kierrättämisen systematisoinnista

Valtuusto 11.11.2020 § 82

Tarleena Takalo-Eskola (kok.) ja 15 allekirjoittajaa esittävät, että muovijätteen keräys- ja kierrätystilanne selvitetään Nurmijärven kunnan toimipisteissä sekä luodaan mahdollisimman systemaattinen muovin keräys- ja kierrätysjärjestelmä.

Päätös

Aloite lähetettiin kunnanhallitukselle valmisteltavaksi.

Kunnanhallitus 14.12.2020 § 282

Esittelijä

Kunnanjohtaja

Esitys

Kunnanhallitus päättää ohjata aloitteen ympäristötoimialalle valmisteltavaksi.

Valmistelija


hallintojohtaja Katja Vuorinen, puh. 040 317 4000

Päätös

Hyväksyttiin esitys.

Tekninen lautakunta 08.04.2021 § 32

Tarleena Takalo-Eskola (kok.) ja 15 allekirjoittajaa esittävät, että muovijätteen keräys- ja kierrätystilanne selvitetään Nurmijärven kunnan toimipisteissä sekä luodaan mahdollisimman systemaattinen muovin keräys- ja kierrätysjärjestelmä.



Valtuusto	§ 82	11.11.2020
Kunnanhallitus	§ 282	14.12.2020
Tekninen lautakunta	§ 32	08.04.2021
Kunnanhallitus	§ 124	03.05.2021

Aloitetta on käsitelty tilakeskuksessa. Joissain Nurmijärven kunnan toimipisteissä kerätään tällä hetkellä muovia. Nurmijärven rakennuskanta on kuitenkin sen verran vanhaa, että jätehuoneet ovat jääneet pieniksi monipuoliselle jätteen keräykselle. Kaikissa olemassa olevissa kiinteistöissä ei voida siis suorittaa systemaattista muovin keräys- ja kierrätysjärjestelmää tilan puutteen vuoksi.

Tilakeskus pyrkii uudis- ja perusparannuskohteissa huomioimaan riittävän isot jätetilat, joissa on mahdollista hyödyntää monipuolista jätteenkeräystä, huomioiden myös muovin keräyksen. Tulevat tilavammat jätetilat uudis- ja perusparannuskohteissa vaativat riittävää investointisumman lisäystä näiden osalta. Lisäksi muovin systemaattinen kerääminen lisää käyttötalouden menoja ja edellyttää riittävää käyttötalousbudjettia asian hoitamiseen.

Jätelautakunta Kolmenkierto on päättänyt 12.3.2020 § 16 uusista jätehuoltomääräyksistä toimialueellaan. Jätehuoltomääräysten 17 § mukaan muovipakkausjätteen erilliskeräysvelvoite koskee kunnan kiinteistöjä, joilla sitä kertyy vähintään 20 kg kuukaudessa. Lisäksi muut kiinteistöt voivat sopia pakkausmuovin kiinteistöittaiseen jätteenkuljetukseen liittymisestä, jos ne sijaitsevat taaja-asutusalueella ja keräysreitillä varrella. Keräysvelvoite tulee voimaan 1.1.2021 alkaen vaiheittain sitä mukaa, kun kunnan/Kiertokapula Oy:n kilpailuttama kuljetusurakka alkaa kyseessä olevalla alueella, kuitenkin viimeistään 31.5.2022. Kunta sitoutuu noudattamaan jätehuoltomääräyksiä. Kiertokapula Oy:n palveluihin kuuluu myös kunnan omien kiinteistöjen jättepisteiden ja tyhjennysrytmien tarkistaminen määräysten mukaisesti ja kustannustehokkaiksi silloin, kun jätteenkuljetussopimukset ovat yhtiön hallinnassa. Käytännössä pienissä kouluissa, päiväkodeissa tai muissa pienemmissä kohteissa ei pakkausmuovin keräystä välttämättä velvoiteta. Joissakin kunnissa kuitenkin muovipakkausten keräys järjestetään, jos se tilan puitteissa on mahdollista mm. ympäristökasvatuksellisista syistä.

Esittelijä

Tekninen johtaja

Esitys

Tekninen lautakunta päättää, että uudis- ja perusparannuskohteissa pyritään huomioimaan riittävän isot jätetilat, joissa on mahdollista hyödyntää monipuolista jätteenkeräystä, huomioiden myös muovin keräyksen.


Tekninen lautakunta antaa kunnanhallitukselle ja edelleen valtuustolle esittelytekstin mukaisen vastineen Tarleena Takalo-Eskolan ym. valtuustoaloitteeseen. Tekninen lautakunta esittää, että aloite ei anna aihetta muihin toimenpiteisiin ja että se todetaan loppuun käsitellyksi.

Valmistelija

tekeminen isännöitsijä Harri Lankinen, harri.lankinen@nurmijarvi.fi

Päätös

Esitys hyväksyttiin.



Valtuusto	§ 82	11.11.2020
Kunnanhallitus	§ 282	14.12.2020
Tekninen lautakunta	§ 32	08.04.2021
Kunnanhallitus	§ 124	03.05.2021

Kunnanhallitus 03.05.2021 § 124
1634/00.02.00.02/2020

Esittelijä

Kunnanjohtaja

Esitys

Kunnanhallitus esittää valtuustolle, että se päättää hyväksyä edellä annetun vastauksen valtuustoaloitteeseen sekä todeta, ettei valtuustoaloite anna aiheita muihin toimenpiteisiin ja valtuustoaloite todetaan loppuun käsitellyksi.

Valmistelija


tekniinen isännöitsijä Harri Lankinen, harri.lankinen@nurmijarvi.fi

Päätös

Hyväksyttiin esitys.

Liitteet

Liite[18] Valtuustoaloite 11.11.2020; Valtuustoaloite muovijätteen keräämisen ja kierrättämisen systematisoinnista Nurmijärven kunnan toimitiloissa



Otto-oikeuden käyttäminen lautakuntien ja viranhaltijoiden päätöksiin

Kunnanhallitus 03.05.2021 § 125

Kuntalain 92 §:n mukaan kunnanhallitus, kunnanhallituksen puheenjohtaja, kunnanjohtaja ja hallintosäännössä määrätty kunnan viranhaltija voivat ottaa hallituksen käsiteltäväksi asian, joka on kuntalain nojalla siirretty kunnanhallituksen alaisen viranomaisen tai jaoston toimivaltaan ja jossa asianomainen viranomainen on tehnyt päätöksen.

Nurmijärven kunnan hallintosäännön 26 §:n mukaan asian ottamisesta kunnanhallituksen käsiteltäväksi voi päättää kunnanhallitus, kunnanhallituksen puheenjohtaja tai kunnanjohtaja.

Kunnanhallituksella ei ole otto-oikeutta kuntien yhteisen lautakunnan tekemiin päätöksiin.

Nurmijärven kunnan hallintosäännön 27 §:n mukaan asia voidaan kuntalain 92 §:n mukaisesti ottaa lautakunnan käsiteltäväksi, jolle asiaa ole ilmoitettu otettavaksi kunnanhallituksen käsiteltäväksi.

Nurmijärven kunnan hallintosäännön 28 §:n mukaan asia voidaan kuntalain 92 §:n mukaisesti ottaa liikelaitoksen johtokunnan käsiteltäväksi. Asian ottamisesta johtokunnan käsiteltäväksi voi päättää johtokunnan puheenjohtajan lisäksi johtokunnan esittelijä. Jos asia on päätetty ottaa sekä liikelaitoksen johtokunnan että kunnanhallituksen käsiteltäväksi, käsitellään asia kunnanhallituksessa.

Hallintosäännön 29 §:n 1 momentin nojalla kunnanhallituksen alaisten viranhaltijoiden ja toimielinten on ilmoitettava kunnanhallitukselle tekemistään ottokelpoisista päätöksistä. Määräys ei koske päätöksiä, joista kunnanhallitus on erikseen ilmoittanut, ettei se käytä otto-oikeuttaan.

Lautakuntien alaisten viranomaisten päätöksistä ilmoitetaan ao. lautakunnalle.


29.4.2021 mennessä ovat valmistuneet seuraavat lautakuntien pöytäkirjat ja viranhaltijapäätökset:

- asemakaavoitus- ja rakennuslautakunta 6.4.2021
- hyvinvointilautakunta 30.3.2021
- Nurmijärven Vesi -liikelaitoksen johtokunta 7.4.2021
- sivistyslautakunta 7.4.2021
- tekninen lautakunta 8.4.2021

Kunnanjohtaja

- 9.4.2021 § 8 Kunnallisen yleisen työ- ja virkaehtosopimuksen 0,8 % järjestelyerän jakaminen 1.4.2021 lukien
- 28.4.2021 § 9 Tuntipalkkaisen henkilöstön työehtosopimuksen mukaisen 0,8 % järjestelyerän jako 5.4.2021 lukien

Konsernipalvelut
Hallintojohtaja



- 27.4.2021 § 2 Hankintapäätös kuntalaisten ja sidosryhmien etäosallistamisesta strategiaproessiin
- 28.4.2021 § 3 Osallistuminen Valtionvarainministeriön digitalisaation kannustusavustushakuun: Kuntien yhteinen toimintakonsepti Saas-palveluiden tietoturvan varmistamiseksi palvelun koko elinkaaren ajalle

Hankintapäällikkö

- 13.4.2021 § 8 Liittyminen Sarastia Oyn Asiakirjahallinta, sähköinen arkistointi ja skannauspalvelut hankintaan liittyvään kilpailutukseen ja sopimukseen osakokonaisuuksien sähköinen arkistoratkaisu ja fyysisten asiakirjojen digitointi- ja skannauspalvelun osalta
- 13.4.2021 § 9 Liittyminen Sarastia Oyn Liikunta- ja leikkivälineiden, soittimien sekä leikkikenttävälineiden ja puistokalusteiden hankinnan kilpailutukseen ja sopimukseen

Talusojohtaja

- 8.4.2021 § 3 Nurmijärven kunnan konserni- ja omistusrakenteiden kehittämistä koskevan selvityksen hankinta

Esittelijä

Kunnanjohtaja

Esitys


Kunnanhallitus päättää merkitä edellä esitetyt lautakuntien pöytäkirjat sekä viranhaltijoiden päätökset tiedoksi ja todeta, ettei kunnanhallitus käytä tehtyjen päätösten osalta otto-oikeuttaan.

Valmistelija

Hallinnon asiantuntija Outi Kylväjä, puh. 040 317 2009

Päätös

Hyväksyttiin esitys.



Ilmoitusasiat

Kunnanhallitus 03.05.2021 § 126

1. Kuuma- ja Helsingin seudun sekä Keski-Uudenmaan soten yhteistyöasiat.
2. Kunnan tervehdyksen esittäjät kutsuntatilaisuuksiin 12.-14.10.2021.

Esittelijä

Kunnanjohtaja

Esitys

Merkitään tiedoksi.


Valmistelija

hallinnon asiantuntija Outi Kylväjä, puh. 040 317 2009

Päätös

Hyväksyttiin esitys.

Lisäksi kunnanhallitus päätti, että kunnan tervehdyksen esittäjät kutsuntatilaisuuksiin 12.-14.10.2021 nimetään myöhemmin valtuustokauden vaihduttua.



Kehitys- ja keskusteluasiat

Kunnanhallitus 03.05.2021 § 127

1. Selvitys kunnan vastuulla olevan jätehuollon kuljetusurakoiden hallinnoinnista tehtävän sopimuksen valmistelutilanteesta.

Esittelijä

Kunnanjohtaja

Esitys

Kunnanhallitus keskustelee.

Valmistelija


hallinnon asiantuntija Outi Kylväjä, puh. 040 317 2009

Päätös

Hyväksyttiin esitys.

Lisäksi kunnanhallitus keskusteli

- yksityistieasioista
- kevyenliikenteen väylästä Klaukkalantielle.




Muutoksenhakuohje koskee pykäläiä: § 111, § 112, § 113, § 120, § 121, § 122, § 123, § 124, § 125, § 126, § 127

Muutoksenhakukielto

Oikaisuvaatimusta tai kunnallisvalitusta ei saa tehdä päätöksestä, joka koskee:

- vain asian valmistelua tai täytäntöönpanoa (Kuntal 136 §)
- virka- tai työehtosopimuksen tulkintaa tai soveltamista ja viranhaltija on jäsenenä viranhaltijayhdistyksessä, jolla on oikeus panna asia vireille työtuomioistuimessa (KVHl 50 § 2 mom.)
- etuosto-oikeuden käyttämättä jättämistä (EtuostoL 22 §)
- vaaliviranomaisen tekemää päätöstä (VaaliL 45, 66 ja 83 §).



Muutoksenhakuohje koskee pykäläiä: § 114, § 115, § 116, § 117, § 118, § 119

Oikaisuvaatimus

Tähän päätökseen tyytymätön voi tehdä kirjallisen oikaisuvaatimuksen. Päätökseen ei saa hakea muutosta valittamalla tuomioistuimeen.

Oikaisuvaatimusoikeus

Oikaisuvaatimuksen saa tehdä:

- Se, johon päätös on kohdistettu tai jonka oikeuteen, velvollisuuteen tai etuun päätös välittömästi vaikuttaa (asianosainen), sekä
- Kunnan jäsen.

Oikaisuvaatimusaika

Oikaisuvaatimus on tehtävä 14 päivän kuluessa päätöksen tiedoksisaannista.

Oikaisuvaatimus on toimitettava Nurmijärven kunnan kirjaamoon määräajan viimeisenä päivänä ennen kirjaamon aukioloajan päättymistä.

Asianosaisen katsotaan saaneen päätöksestä tiedon, jollei muuta näytetä, seitsemän päivän kuluttua kirjeen lähettämisestä. Käytettäessä tavallista sähköistä tiedoksiantoa asianosaisen katsotaan saaneen päätöksestä tiedon, jollei muuta näytetä, kolmantena päivänä viestin lähettämisestä.

Kunnan jäsenen katsotaan saaneen päätöksestä tiedon seitsemän päivän kuluttua siitä, kun pöytäkirja on nähtävänä yleisessä tietoverkossa.

Tiedoksisaantipäivää ei lueta valitusaikaan. Jos valitusajan viimeinen päivä on pyhäpäivä, itsenäisyyspäivä, vapunpäivä, joului- tai juhannusaatto tai arkilauantai, saa valituksen tehdä ensimmäisenä arkipäivänä sen jälkeen.


Oikaisuvaatimuksen muoto ja sisältö

Oikaisuvaatimus on tehtävä kirjallisesti. Myös sähköinen asiakirja täyttää vaatimuksen kirjallisesta muodosta.

Oikaisuvaatimuksessa on ilmoitettava

- Päätös, johon haetaan oikaisua
- Miten päätöstä halutaan oikaistavaksi
- Millä perusteella oikaisua vaaditaan

Oikaisuvaatimuksessa on lisäksi ilmoitettava tekijän nimi, kotikunta, postiosoite ja puhelinnumero.



Jos oikaisuvaatimus päätös voidaan antaa tiedoksi sähköisenä viestinä, yhteystietona pyydetään ilmoittamaan myös sähköpostiosoite.

Oikaisuvaatimusviranomainen

Viranomainen, jolle oikaisuvaatimus tehdään, on Nurmijärven kunnan Kunnanhallitus

Kirjaamon yhteystiedot:

Käyntiosoite: Keskustie 2 B, 01900 Nurmijärvi

Postiosoite: PL 37, 01901 Nurmijärvi

Sähköposti: kunta(at)nurmijarvi.fi

Puhelinnumero: 040 317 2004